

Uchwała Nr XXXVIII/256/2017
Rady Miejskiej w Łowiczu
z dnia 30 marca 2017 r.

w sprawie dostosowania sieci szkół podstawowych i gimnazjów
do nowego ustroju szkolnego

Na podstawie art. 18 ust. 2 pkt 15 ustawy z dnia 8 marca 1990 r. o samorządzie gminnym (Dz. U. z 2016 r. poz. 446, 1579 i 1948) oraz art. 210 ust. 1 ustawy z dnia 14 grudnia 2016 r. Przepisy wprowadzające ustawę - Prawo oświatowe (Dz. U. z 2017 r. poz. 60) **uchwała się, co następuje:**

§ 1. 1. Określa się plan sieci publicznych szkół podstawowych prowadzonych przez gminę Miasto Łowicz, a także przez inne organy, na okres od dnia 1 września 2017 r. do dnia 31 sierpnia 2019 r., zgodnie z brzmieniem ustalonym w załączniku nr 1 do niniejszej uchwały.

2. Określa się granice obwodów publicznych szkół podstawowych prowadzonych przez gminę Miasto Łowicz, a także przez inne organy, na okres od dnia 1 września 2017 r. do dnia 31 sierpnia 2019 r., zgodnie z brzmieniem ustalonym w załączniku nr 2 do niniejszej uchwały.

§ 2. 1. Określa się plan sieci publicznych gimnazjów i klas dotychczasowych publicznych gimnazjów prowadzonych w szkołach podstawowych, prowadzonych przez gminę Miasto Łowicz, a także przez inne organy, na okres od dnia 1 września 2017 r. do dnia 31 sierpnia 2019 r., zgodnie z brzmieniem ustalonym w załączniku nr 3 do niniejszej uchwały.

2. Określa się granice obwodów dotychczasowych publicznych gimnazjów i klas dotychczasowych gimnazjów prowadzonych w szkołach podstawowych, prowadzonych przez gminę Miasto Łowicz, a także przez inne organy, na okres od dnia 1 września 2017 r. do dnia 31 sierpnia 2019 r., zgodnie z brzmieniem ustalonym w załączniku nr 4 do niniejszej uchwały.

§ 3. Określa się warunki włączenia dotychczasowych gimnazjów do publicznych ośmioletnich szkół podstawowych, prowadzonych przez gminę Miasto Łowicz, zgodnie z brzmieniem ustalonym w załączniku nr 5 do niniejszej uchwały.

§ 4. 1. Określa się plan sieci publicznych ośmioletnich szkół podstawowych prowadzonych przez gminę Miasto Łowicz, a także przez inne organy, od dnia 1 września 2019 r, zgodnie z brzmieniem ustalonym w załączniku nr 6 do niniejszej uchwały.

2. Określa się granice obwodów publicznych ośmioletnich szkół podstawowych prowadzonych przez gminę Miasto Łowicz, a także przez inne organy, od 1 września 2019 r., zgodnie z brzmieniem ustalonym w załączniku nr 7 do niniejszej uchwały.

§ 5. Wykonanie uchwały powierza się Burmistrzowi Miasta Łowicza.

§ 6. Uchwała wchodzi w życie z dniem podjęcia.

§ 7. Niniejsza uchwała podlega ogłoszeniu w Dzienniku Urzędowym Województwa Łódzkiego i wchodzi w życie po upływie 14 dni od dnia jej ogłoszenia.

Przewodniczący Rady

Michał Trzoska



UZASADNIENIE

Obowiązek podjęcia uchwały w sprawie projektu dostosowania sieci szkół podstawowych i gimnazjów do nowego ustroju szkolnego wynika z art. 206 ustawy z dnia 14 grudnia 2016 r. Przepisy wprowadzające ustawę - Prawo oświatowe (Dz. U. z 2017 r. poz. 60), zgodnie z którym rada gminy podejmuje uchwałę w sprawie projektu dostosowania sieci szkół podstawowych i gimnazjów do nowego ustroju szkolnego, wprowadzonego ww. ustawą.


W/w uchwałę Rada Miejska w Łowiczu podjęła na swym posiedzeniu w dniu 15 lutego 2017 r. (Uchwała Nr XXXV/240/2017).

Przekazana do zaopiniowania Łódzkiemu Kuratorowi Oświaty Uchwała Nr XXXV/240/2017 Rady Miejskiej w Łowiczu z dnia 15 lutego 2017 r. w sprawie projektu dostosowania sieci szkół podstawowych i gimnazjów do nowego ustroju szkolnego uzyskała pozytywną opinię – pismo znak: ŁKO.DSK.540.20.2017.AP z dnia 17 lutego 2017 r., które wpłynęło do Urzędu Miejskiego w Łowiczu w dniu 6 marca 2017 r.

Łódzki Kurator Oświaty w wydanej opinii stwierdził, iż rozwiązania wskazane w przedmiotowej uchwale są zgodne z obowiązującym prawem oraz zapewniają realizację obowiązku szkolnego przez dzieci i młodzież zamieszkałe na terenie gminy Miasta Łowicza.

Zgodnie z art. 201 ust. 1 ustawy z dnia 14 grudnia 2016 r. Przepisy wprowadzające ustawę - Prawo oświatowe (Dz. U. z 2017 r. poz. 60), rada gminy po uzyskaniu pozytywnej opinii kuratora oświaty w terminie do dnia 31 marca 2017 r. podejmuje uchwałę w sprawie dostosowania sieci szkół podstawowych i gimnazjów do nowego ustroju szkolnego.

PRZEWODNICZĄCY RADY




Michał Trzoska

Załącznik nr 1 do Uchwały Nr XXXVIII/256/2017
Rady Miejskiej w Łowiczu
z dnia 30 marca 2017 r.

Plan sieci publicznych szkół podstawowych prowadzonych przez gminę Miasto Łowicz,
a także przez inne organy, na okres od dnia 1 września 2017 r. do dnia 31 sierpnia 2019 r.

1. Szkoła Podstawowa nr 1 im. Tadeusza Kościuszki z siedzibą w Łowiczu,
ul. Kaliska 12;
2. Szkoła Podstawowa nr 2 im. Adama Mickiewicza z siedzibą w Łowiczu,
ul. Adama Mickiewicza 1;
3. Szkoła Podstawowa nr 3 im. Kard. Karola Wojtyły – Papieża Polaka z siedzibą
w Łowiczu, ul. Grunwaldzka 9;
4. Szkoła Podstawowa nr 4 im. Marii Konopnickiej z siedzibą w Łowiczu,
ul. Stanisława Stanisławskiego 31a;
5. Szkoła Podstawowa nr 7 im. Jana Pawła II z Oddziałami Integracyjnymi z siedzibą
w Łowiczu, ul. Młodzieżowa 15;
6. Pijarska Szkoła Podstawowa Królowej Pokoju prowadzona przez Kolegium
Zakonu Pijarów w Łowiczu z siedzibą w Łowiczu, ul. Pijarska 2.

PRZEWODNICZĄCY RADY



Michał Trzoska

Granice obwodów publicznych szkół podstawowych prowadzonych przez gminę Miasto Łowicz, a także przez inne organy, na okres od 1 września 2017 r. do 31 sierpnia 2019 r.

1. Dla Szkoły Podstawowej nr 1 im. Tadeusza Kościuszki z siedzibą w Łowiczu, ul. Kaliska 12, określa się następujący obwód:

Akademicka, Aleje Henryka Sienkiewicza, Aptekarska, Arkadyjska, Krzysztofa Kamila Baczyńskiego, Jerzego Bajana, Basztowa, Bawełniana, Bolimowska, Browarna, Fryderyka Chopina, Bolesława Chrobrego, Dedala, Dworcowa, Dziewiarska, Fabryczna, Filtrowa, Gdańska, Ikara, Iłowska, Jagiellońska, Jedwabna, Kaliska, Kanoniczna, gen. Stanisława Klickiego, Marii Konopnickiej, osiedle Marii Konopnickiej, plac Koński Targ, Kresowa, 11 Listopada, Lniana, Magazynowa, 1-go Maja, 3 Maja, Makowa, Mostowa, Napoleńska, Niciarniana, Nowa, Nieborowska, Pałacowa, Panieńska, Parkowa, Pijarska, Podrzeczna od ul. Browarnej w kierunku pl. Starego Rynku, Polna, Poprzeczna, osiedle im. Władysława Reymonta, Stanisława Rotstada, Stanisława Skalskiego, Stanisława Skarżyńskiego, Jana Sobieskiego, Starorzecze, pl. Stary Rynek, Stefana Starzyńskiego, osiedle Szarych Szeregów, Tkaczew, osiedle Tkaczew, Turystyczna, Adolfa Warchałowskiego, Jana Wegnera, Wełniana, Włókiennicza, Wschodnia, Wyszogrodzka, Wyzwolenia, Zduńska od ul. Browarnej w kierunku pl. Starego Rynku, Żwirki i Wigury.

2. Dla Szkoły Podstawowej nr 2 im. Adama Mickiewicza z siedzibą w Łowiczu, ul. Adama Mickiewicza 1, określa się następujący obwód:

Adama Asnyka, Bociania, Bonifraterska, Botaniczna, osiedle Bratkowice bloki od 1 do 14, Bratkówka, Chabrowa, Działowa, Ekonomiczna, Garbarska, Górna, Graniczna, Jasna, Jastrzębska, Kamienna, Karola Kurpińskiego, Łąkowa, Łęczycka, Mała, Medyczna, Adama Mickiewicza, Miodowa, Młyńska, Stanisława Moniuszki, Zofii Nałkowskiej, Cypriana Kamila Norwida, Michała Kleofasa Ogińskiego, Elizy Orzeszkowej, Otolanka, Ignacego Jana Paderewskiego, Partyzantów, Piaskowa, Piątkowska, Podgórna, Podgrodzie, Bolesława Prusa, Prymasowska, Rzemieślnicza, Sadowa, Juliusza Słowackiego, Sobocka, Spokojna, 17 Stycznia, Szkolna, Karola Szymanowskiego, Środkowa, Topolowa, Juliana Tuwima, Uchanka, Uchańska, Wiatrakowa, Henryka Wieniawskiego, Wiosenna, Wiśniowa, Stanisława Wyspiańskiego, Zachodnia, Zagórska, Żabia, Stefana Żeromskiego, Żwirowa.

3. Dla Szkoły Podstawowej nr 3 im. Kard. Karola Wojtyły – Papieża Polaka z siedzibą w Łowiczu, ul. Grunwaldzka 9, określa się następujący obwód:

Akacjowa, Armii Krajowej, Blich, Boczna, gen. bryg. Mikołaja Bołtucia, gen. dyw. Władysława Bortnowskiego, Brzozowa, Cegielniana, Józefa Chełmońskiego, Cicha, Dębowa, Dolna, Grabowa, Grunwaldzka, gen. bryg. Stanisława Grzmot - Skotnickiego, Jaworowa, Kazimierza Jeżewskiego, dr Henryka Jordana, Kiernozka, Klonowa, Kopernika, Janusza Korczaka, Krótka, płk Mariana Krudowskiego, gen. dyw. Tadeusza Kutrzeby, Kwiatowa, Legionów, Lipowa, Listopadowa, Lokalna, Magnoliowa, Kornela Makuszyńskiego, Małszyce, Jana Matejki, Nadburzańska, Nadburzańska Dolna, Ogrodowa,

Piekarska, Płocka, Południowa, Poznańska, Północna, Przemysłowa, Przelotna, Seminaryjna, Sochaczewska, Spółdzielcza, Strzelczewska, Strzelecka, Warszawska, Wierzbowa, generała Franciszka Włada, Zagrodowa, Zamkowa, Zielona, Żołnierska.


4. Dla Szkoły Podstawowej nr 4 im. Marii Konopnickiej z siedzibą w Łowiczu, ul. Stanisława Stanisławskiego 31a, określa się następujący obwód:

Batalionów Chłopskich, Bernardyńska, Bielawska, park Błonie - Bohaterów Września, Władysława Broniewskiego, osiedle im. Władysława Broniewskiego, Andrzeja Kazimierza Cebrowskiego, Anieli Chmielińskiej, Ciemna, Czajki, osiedle im. Henryka Dąbrowskiego, Długa, Dominikańska, Jana Pawła II, Katarzynów, Wincentego Kazmierczaka, Maurycego Klimeckiego, Kolejowa, Eugeniusza Konopackiego, osiedle Kostka, Koszarowa, Kozia, Krakowska, Księżacka, Kurkowa, Łódzka, Łyszkowicka, Makowiska, Marszałka Józefa Piłsudskiego, Czesława Motylińskiego, osiedle im. Stanisława Noakowskiego, pl. Nowy Rynek, Romualda Oczykowskiego, Podleśna, Podrzeczna od pl. Nowego Rynku do ul. Browarnej, Powstańców 1863 r., plac Przyrynek, Radziecka, Karola Rybackiego, gen. Władysława Sikorskiego, Składowa, Stanisława Stanisławskiego, Starościńska, Sybiraków, Świętojańska, Świętego Floriana, Władysława Tarczyńskiego, Ułańska, Wąska, Wiejska, Wojska Polskiego, Wspólna, Wygoda, Zaciszna, Zduńska od pl. Nowego Rynku do ul. Browarnej, Zgoda, Zielna.

5. Dla Szkoły Podstawowej nr 7 im. Jana Pawła II z Oddziałami Integracyjnymi z siedzibą w Łowiczu, ul. Młodzieżowa 15, określa się następujący obwód:

Agatowa, Błogosławionej Bolesławy Lament, Braterska, osiedle Bratkowice bloki od 15 do 45, Bursztynowa, Diamentowa, Młodzieżowa, Papieska, Szafirowa, Szmaragdowa, Topazowa, Turkusowa, Tuszewska, Watykańska.

PRZEWODNICZĄCY RADY



Michał Trzoska

Załącznik nr 3 do Uchwały Nr XXXVIII/256/2017
Rady Miejskiej w Łowiczu
z dnia 30 marca 2017 r.

Plan sieci publicznych gimnazjów i klas dotychczasowych publicznych gimnazjów prowadzonych w szkołach podstawowych, prowadzonych przez gminę Miasto Łowicz, a także przez inne organy, na okres od dnia 1 września 2017 r. do dnia 31 sierpnia 2019 r.

1. Klasy Gimnazjum nr 1 im. Henryka Sienkiewicza z siedzibą w Łowiczu, Aleje Henryka Sienkiewicza 62, prowadzone w Szkole Podstawowej nr 1 im. Tadeusza Kościuszki z siedzibą w Łowiczu, ul. Kaliska 12.
Inne lokalizacje prowadzenia zajęć dydaktycznych, wychowawczych i opiekuńczych: Łowicz, Aleje Henryka Sienkiewicza 62;
2. Klasy Gimnazjum nr 2 im. Jana Wegnera z siedzibą w Łowiczu, ul. Adama Mickiewicza 1, prowadzone w Szkole Podstawowej nr 2 im. Adama Mickiewicza z siedzibą w Łowiczu, ul. Adama Mickiewicza 1;
3. Klasy Gimnazjum nr 3 z siedzibą w Łowiczu, ul. Grunwaldzka 9, prowadzone w Szkole Podstawowej nr 3 im. Kard. Karola Wojtyły – Papieża Polaka z siedzibą w Łowiczu, ul. Grunwaldzka 9;
4. Klasy Gimnazjum nr 4 z Oddziałami Integracyjnymi im. Jana Pawła II z siedzibą w Łowiczu, ul. Młodzieżowa 15, prowadzone w Szkole Podstawowej nr 7 im. Jana Pawła II z Oddziałami Integracyjnymi z siedzibą w Łowiczu, ul. Młodzieżowa 15;
5. Pijarskie Gimnazjum Królowej Pokoju z siedzibą w Łowiczu, ul. Pijarska 2.

PRZEWODNICZĄCY RADY



Michał Trzoska

Granice obwodów dotychczasowych publicznych gimnazjów i klas dotychczasowych gimnazjów prowadzonych w szkołach podstawowych, prowadzonych przez gminę Miasto Łowicz, a także przez inne organy, na okres od dnia 1 września 2017 r. do dnia 31 sierpnia 2019 r.

1. Dla klas Gimnazjum nr 1 im. Henryka Sienkiewicza z siedzibą w Łowiczu, Aleje Henryka Sienkiewicza 62, prowadzonych w Szkole Podstawowej nr 1 im. Tadeusza Kościuszki z siedzibą w Łowiczu, ul. Kaliska 12, określa się następujący obwód:

Akademicka, Aptekarska, Arkadyjska, Krzysztofa Kamila Baczyńskiego, Jerzego Bajana, Basztowa, Batalionów Chłopskich, Bawełniana, Bernardyńska, Bielawska, park Błonie - Bohaterów Września, Bolimowska, Władysława Broniewskiego, osiedle im. Władysława Broniewskiego, Browarna, Andrzeja Kazimierza Cebrowskiego, Anieli Chmielińskiej, Bolesława Chrobrego, Ciemna, Czajki, Dedala, Długa, Dominikańska, Dworcowa, Dziewiarska, Fabryczna, Filtrowa, Gdańska, Ikara, Iłowska, Jagiellońska, Jana Pawła II, Jedwabna, Kaliska, Kanoniczna, Katarzynów, Wincentego Kazmierczaka, gen. Stanisława Klickiego, Maurycego Klimeckiego, Kolejowa, Eugeniusza Konopackiego, Marii Konopnickiej, osiedle Marii Konopnickiej, plac Koński Targ, Koszarowa, Kozia, Krakowska, Kresowa, Księżacka, Kurkowa, 11 Listopada, Lniana, Łódzka, Łyszkowicka, Magazynowa, Makowa, Makowiska, Marszałka Józefa Piłsudskiego, 1-go Maja, 3 Maja, Mostowa, Napoleońska, Czesława Motylińskiego, Niciarniana, osiedle im. Stanisława Noakowskiego, Nowa, pl. Nowy Rynek, Nieborowska, Romualda Oczykowskiego, Pałacowa, Panieńska, Parkowa, Podleśna, Podrzeczna, Polna, Poprzeczna, Powstańców 1863 r., plac Przyrynek, Radziecka, osiedle im. Władysława Reymonta, Stanisława Rotstada, Karola Rybackiego, gen. Władysława Sikorskiego, Stanisława Skalskiego, Stanisława Skarżyńskiego, Składowa, Jana Sobieskiego, Stanisława Stanisławskiego, Starorzecze, Stefana Starzyńskiego, Sybiraków, osiedle Szarych Szeregów, Świętojańska, Świętego Floriana, Władysława Tarczyńskiego, Tkaczew, osiedle Tkaczew, Turystyczna, Adolfa Warchałowskiego, Wąska, Jana Wegnera, Wełniana, Wiejska, Włókiennicza, Wschodnia, Wspólna, Wygoda, Wyszogrodzka, Wyzwolenia, Zaciszna, Zduńska, Zgoda, Zielna, Żwirki i Wigury.

2. Dla klas Gimnazjum nr 2 im. Jana Wegnera z siedzibą w Łowiczu, ul. Adama Mickiewicza 1, prowadzonych w Szkole Podstawowej nr 2 im. Adama Mickiewicza z siedzibą w Łowiczu, ul. Adama Mickiewicza 1, określa się następujący obwód:

Adama Asnyka, Bociania, Bonifraterska, Botaniczna, osiedle Bratkowice bloki od 1 do 14, Bratkówka, Chabrowa, osiedle im. Henryka Dąbrowskiego, Działowa, Ekonomiczna, Garbarska, Górna, Graniczna, Jasna, Jastrzębska, Kamienna, osiedle Kostka, Karola Kurpińskiego, Łakowa, Łeczycka, Mała, Medyczna, Adama Mickiewicza, Miodowa,

Młyńska, Stanisława Moniuszki, Zofii Nałkowskiej, Cypriana Kamila Norwida, Michała Kleofasa Ogińskiego, Elizy Orzeszkowej, Otolanka, Ignacego Jana Paderewskiego, Partyzantów, Piaskowa, Piątkowska, Podgórna, Podgrodzie, Bolesława Prusa, Prymasowska, Rzemieślnicza, Sadowa, Juliusza Słowackiego, Sobocka, Spokojna, Starościńska, 17 Stycznia, Szkolna, Karola Szymanowskiego, Środkowa, Topolowa, Juliana Tuwima, Uchanka, Uchańska, Ułańska, Wiatrakowa, Henryka Wieniawskiego, Wiosenna, Wiśniowa, Wojska Polskiego, Stanisława Wyspiańskiego, Zachodnia, Zagórska, Żabia, Stefana Żeromskiego, Żwirowa.

3. Dla klas Gimnazjum nr 3 z siedzibą w Łowiczu, ul. Grunwaldzka 9, prowadzonych w Szkole Podstawowej nr 3 im. Kard. Karola Wojtyły – Papieża Polaka z siedzibą w Łowiczu, ul. Grunwaldzka 9, określa się następujący obwód:

Akacyjowa, Armii Krajowej, Blich, Boczna, gen. bryg. Mikołaja Bołtucia, gen. dyw. Władysława Bortnowskiego, Brzozowa, Cegielniana, Józefa Chełmońskiego, Cicha, Dębowa, Dolna, Grabowa, Grunwaldzka, gen. bryg. Stanisława Grzmot - Skotnickiego, Jaworowa, Kazimierza Jeżewskiego, dr Henryka Jordana, Kiernozka, Klonowa, płk Mariana Krudowskiego, Kopernika, Janusza Korczaka, Krótka, gen. dyw. Tadeusza Kutrzeby, Kwiatowa, Legionów, Lipowa, Listopadowa, Lokalna, Magnoliowa, Kornela Makuszyńskiego, Małszyce, Jana Matejki, Nadburzańska, Nadburzańska Dolna, Ogrodowa, Piekarska, Płocka, Południowa, Poznańska, Północna, Przemysłowa, Przelotna, Seminaryjna, Sochaczewska, Spółdzielcza, Strzelczewska, Strzelecka, Warszawska, Wierzbowa, generała Franciszka Włada, Zagrodowa, Zamkowa, Zielona, Żołnierska.


4. Dla klas Gimnazjum nr 4 z Oddziałami Integracyjnymi im. Jana Pawła II z siedzibą w Łowiczu, ul. Młodzieżowa 15, prowadzonych w Szkole Podstawowej nr 7 im. Jana Pawła II z Oddziałami Integracyjnymi z siedzibą w Łowiczu, ul. Młodzieżowa 15, określa się następujący obwód:

Agatowa, Błogosławionej Bolesławy Lament, Braterska, osiedle Bratkowice bloki od 15 do 45, Bursztynowa, Diamentowa, Młodzieżowa, Papieska, Szafirowa, Smaragdowa, Topazowa, Turkusowa, Tuszewska, Watykańska.

5. Dla dotychczasowego Pijarskiego Gimnazjum Królowej Pokoju z siedzibą w Łowiczu, ul. Pijarska 2, określa się następujący obwód:

Aleje Henryka Sienkiewicza, Fryderyka Chopina, Pijarska, pl. Stary Rynek.

PRZEWODNICZĄCY RADY



Michał Trzoska

Warunki włączenia dotychczasowych gimnazjów do publicznych ośmioletnich szkół
podstawowych prowadzonych przez gminę Miasto Łowicz

§ 1. Dotychczasowe gimnazja, które z dniem 1 września 2017 r. włącza się
do ośmioletnich szkół podstawowych:

- 1) Gimnazjum nr 1 im. Henryka Sienkiewicza w Łowiczu, Aleje Henryka Sienkiewicza 62, włącza się do Szkoły Podstawowej nr 1 im. Tadeusza Kościuszki w Łowiczu, ul. Kaliska 12;
- 2) Gimnazjum nr 2 im. Jana Wegnera w Łowiczu, ul. Adama Mickiewicza 1, włącza się do Szkoły Podstawowej Nr 2 im. Adama Mickiewicza w Łowiczu, ul. Adama Mickiewicza 1.

§ 2. Rozpoczęcie działalności przez ośmioletnie szkoły podstawowe wymienione
w § 1 nastąpi z dniem 1 września 2017 roku.

§ 3. Kształcenie w klasie I ośmioletnich szkół podstawowych wymienionych
w § 1 rozpocznie się w roku szkolnym 2017/2018.

§ 4. Dzień zakończenia działalności gimnazjów wymienionych w § 1 nastąpi z dniem
31 sierpnia 2017 r.

PRZEWODNICZĄCY RADY




Michał Trzoska

Załącznik nr 6 do Uchwały Nr XXXVIII/256/2017
Rady Miejskiej w Łowiczu
z dnia 30 marca 2017 r.

Plan sieci publicznych ośmioletnich szkół podstawowych prowadzonych
przez gminę Miasto Łowicz, a także przez inne organy, od dnia 1 września 2019 r.

1. Szkoła Podstawowa nr 1 im. Tadeusza Kościuszki z siedzibą w Łowiczu,
ul. Kaliska 12;
2. Szkoła Podstawowa nr 2 im. Adama Mickiewicza z siedzibą w Łowiczu,
ul. Adama Mickiewicza 1;
3. Szkoła Podstawowa nr 3 im. Kard. Karola Wojtyły – Papieża Polaka z siedzibą
w Łowiczu, ul. Grunwaldzka 9;
4. Szkoła Podstawowa nr 4 im. Marii Konopnickiej w Łowiczu z siedzibą
w Łowiczu, ul. Stanisława Stanisławskiego 31a;
5. Szkoła Podstawowa nr 7 im. Jana Pawła II z Oddziałami Integracyjnymi z siedzibą
w Łowiczu, ul. Młodzieżowa 15;
6. Pijarska Szkoła Podstawowa Królowej Pokoju z siedzibą w Łowiczu, ul. Pijarska 2.

PRZEWODNICZĄCY RADY



Michał Trzoska

Granice obwodów publicznych ośmioletnich szkół podstawowych prowadzonych przez gminę Miasto Łowicz, a także przez inne organy, od dnia 1 września 2019 r.

1. Dla Szkoły Podstawowej nr 1 im. Tadeusza Kościuszki z siedzibą w Łowiczu, ul. Kaliska 12, określa się następujący obwód:

Akademicka, Aleje Henryka Sienkiewicza, Aptekarska, Arkadyjska, Krzysztofa Kamila Baczyńskiego, Jerzego Bajana, Basztowa, Bawełniana, Bolimowska, Browarna, Fryderyka Chopina, Bolesława Chrobrego, Dedala, Dworcowa, Dziewiarska, Fabryczna, Filtrowa, Gdańska, Ikara, Hłowska, Jagiellońska, Jedwabna, Kaliska, Kanoniczna, gen. Stanisława Klickiego, Marii Konopnickiej, osiedle Marii Konopnickiej, plac Koński Targ, Kresowa, 11 Listopada, Lniana, Magazynowa, 1-go Maja, 3 Maja, Makowa, Mostowa, Napoleońska, Niciarniana, Nowa, Nieborowska, Pałacowa, Panieńska, Parkowa, Pijarska, Podrzeczna od ul. Browarnej w kierunku pl. Starego Rynku, Polna, Poprzeczna, osiedle im. Władysława Reymonta, Stanisława Rotstada, Stanisława Skalskiego, Stanisława Skarżyńskiego, Jana Sobieskiego, Starorzecze, pl. Stary Rynek, Stefana Starzyńskiego, osiedle Szarych Szeregów, Tkaczew, osiedle Tkaczew, Turystyczna, Adolfa Warchałowskiego, Jana Wegnera, Wełniana, Włókiennicza, Wschodnia, Wyszogrodzka, Wyzwolenia, Zduńska od ul. Browarnej w kierunku pl. Starego Rynku, Żwirki i Wigury.

2. Dla Szkoły Podstawowej Nr 2 im. Adama Mickiewicza w Łowiczu z siedzibą ul. Adama Mickiewicza 1, określa się następujący obwód:

Adama Asnyka, Bociania, Bonifraterska, Botaniczna, osiedle Bratkowice bloki od 1 do 14, Bratkówka, Chabrowa, Działowa, Ekonomiczna, Garbarska, Górna, Graniczna, Jasna, Jastrzębska, Kamienna, Karola Kurpińskiego, Łąkowa, Łęczycka, Mała, Medyczna, Adama Mickiewicza, Miodowa, Młyńska, Stanisława Moniuszki, Zofii Nałkowskiej, Cypriana Kamila Norwida, Michała Kleofasa Ogińskiego, Elizy Orzeszkowej, Otolanka, Ignacego Jana Paderewskiego, Partyzantów, Piaskowa, Piątkowska, Podgórna, Podgrodzie, Bolesława Prusa, Prymasowska, Rzemieślnicza, Sadowa, Juliusza Słowackiego, Sobocka, Spokojna, 17 Stycznia, Szkolna, Karola Szymanowskiego, Środkowa, Topolowa, Juliana Tuwima, Uchanka, Uchańska, Wiatrakowa, Henryka Wieniawskiego, Wiosenna, Wiśniowa, Stanisława Wyspiańskiego, Zachodnia, Zagórska, Żabia, Stefana Żeromskiego, Żwirowa.

3. Dla Szkoły Podstawowej Nr 3 im. Kard. Karola Wojtyły – Papieża Polaka w Łowiczu z siedzibą ul. Grunwaldzkiej 9, określa się następujący obwód:

Akacjowa, Armii Krajowej, Blich, Boczna, gen. bryg. Mikołaja Bołtucia, gen. dyw. Władysława Bortnowskiego, Brzozowa, Cegielniana, Józefa Chełmońskiego, Cicha, Dębowa, Dolna, Grabowa, Grunwaldzka, gen. bryg. Stanisława Grzmot -

Skotnickiego, Jaworowa, Kazimierza Jeżewskiego, dr Henryka Jordana, Kiernozka, Klonowa, Kopernika, Janusza Korczaka, Krótka, płk Mariana Krudowskiego, gen. dyw. Tadeusza Kutrzeby, Kwiatowa, Legionów, Lipowa, Listopadowa, Lokalna, Magnoliowa, Kornela Makuszyńskiego, Małszyce, Jana Matejki, Nadburzańska, Nadburzańska Dolna, Ogrodowa, Piekarska, Płocka, Południowa, Poznańska, Północna, Przemysłowa, Przelotna, Seminaryjna, Sochaczewska, Spółdzielcza, Strzelczewska, Strzelecka, Warszawska, Wierzbowa, generała Franciszka Włada, Zagrodowa, Zamkowa, Zielona, Żołnierska.


4. Dla Szkoły Podstawowej nr 4 im. Marii Konopnickiej w Łowiczu z siedzibą ul. Stanisława Stanisławskiego 31a, określa się następujący obwód:

Batalionów Chłopskich, Bernardyńska, Bielawska, park Błonie - Bohaterów Września, Władysława Broniewskiego, osiedle im. Władysława Broniewskiego, Andrzeja Kazimierza Cebrowskiego, Anieli Chmielińskiej, Ciemna, Czajki, osiedle im. Henryka Dąbrowskiego, Długa, Dominikańska, Jana Pawła II, Katarzynów, Wincentego Kazmierczaka, Maurycego Klimeckiego, Kolejowa, Eugeniusza Konopackiego, osiedle Kostka, Koszarowa, Kozia, Krakowska, Księżacka, Kurkowa, Łódzka, Łyszkowicka, Makowiska, Marszałka Józefa Piłsudskiego, Czesława Motylińskiego, osiedle im. Stanisława Noakowskiego, pl. Nowy Rynek, Romualda Oczykowskiego, Podleśna, Podrzeczna od pl. Nowego Rynku do ul. Browarnej, Powstańców 1863 r., plac Przyrynek, Radziecka, Karola Rybackiego, gen. Władysława Sikorskiego, Składowa, Stanisława Stanisławskiego, Starościńska, Sybiraków, Świętojańska, Świętego Floriana, Władysława Tarczyńskiego, Ułańska, Wąska, Wiejska, Wojska Polskiego, Wspólna, Wygoda, Zaciszna, Zduńska od pl. Nowego Rynku do ul. Browarnej, Zgoda, Zielna.

5. Dla Szkoły Podstawowej nr 7 im. Jana Pawła II z oddziałami integracyjnymi w Łowiczu z siedzibą ul. Młodzieżowej 15, określa się następujący obwód:

Agatowa, Błogosławionej Bolesławy Lament, Braterska, osiedle Bratkowice bloki od 15 do 45, Bursztynowa, Diamentowa, Młodzieżowa, Papieska, Szafirowa, Szmaragdowa, Topazowa, Turkusowa, Tuszewska, Watykańska.

PRZEWODNICZĄCY RADY



Michał Trzoska