

STAROSTWO POWIATOWE W ŁOWICZU
 WYDZIAŁ GEODEZJI, KATASTRU
 I GOSPODARKI NIERUCHOMOŚCIAMI
 60-400 Łowicz, ul. Stanisławskiego 30a
 tel. 830 09 17, 830 04 71, 830 00 84
 e-mail: ggn@powiatlowicki.pl

MIEJSCOW

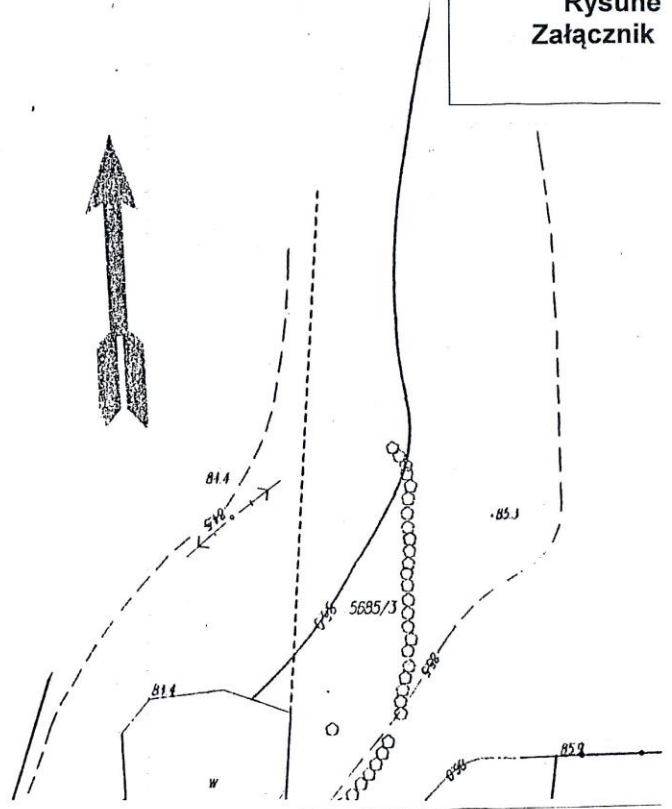
Ter
 Rysunek
 Załącznik

Wycinek Mapy Ewidencyjnej
 Zasadniczej

Obiekt *M. kawiarz der. Górski*

Skala *1:1000*

Poświadcza się zgodność niniejszej kopii z treścią materiału państwowego zasobu geodezyjnego i kartograficznego	
Organ prowadzący państwowy zasób geodezyjny i kartograficzny	STAROSTA ŁOWICKI
Nazwa materiału zasobu	
Identyfikator ewidencyjny materiału zasobu	P-1005 <i>60*664) 2 363 2015</i>
Data wykonania kopii	Z upr. STAROSTY
Imię, nazwisko i podpis osoby reprezentującej organ	<i>Halina Zygot</i> Inspektor w Wydziale Geodezji, Katastru i Gospodarki Nieruchomościami



WYRYS
 z rysunku studium uwarunkowań i kierunków
 zagospodarowania przestrzennego Miasta Łowicza
 Skala 1 : 5 000

— — — granice obszaru objętego zmianą planu miejscowego
 strefa zabudowy mieszkaniowej, usługowej
 i niewielkich zakładów produkcyjno-usługowych.

BM

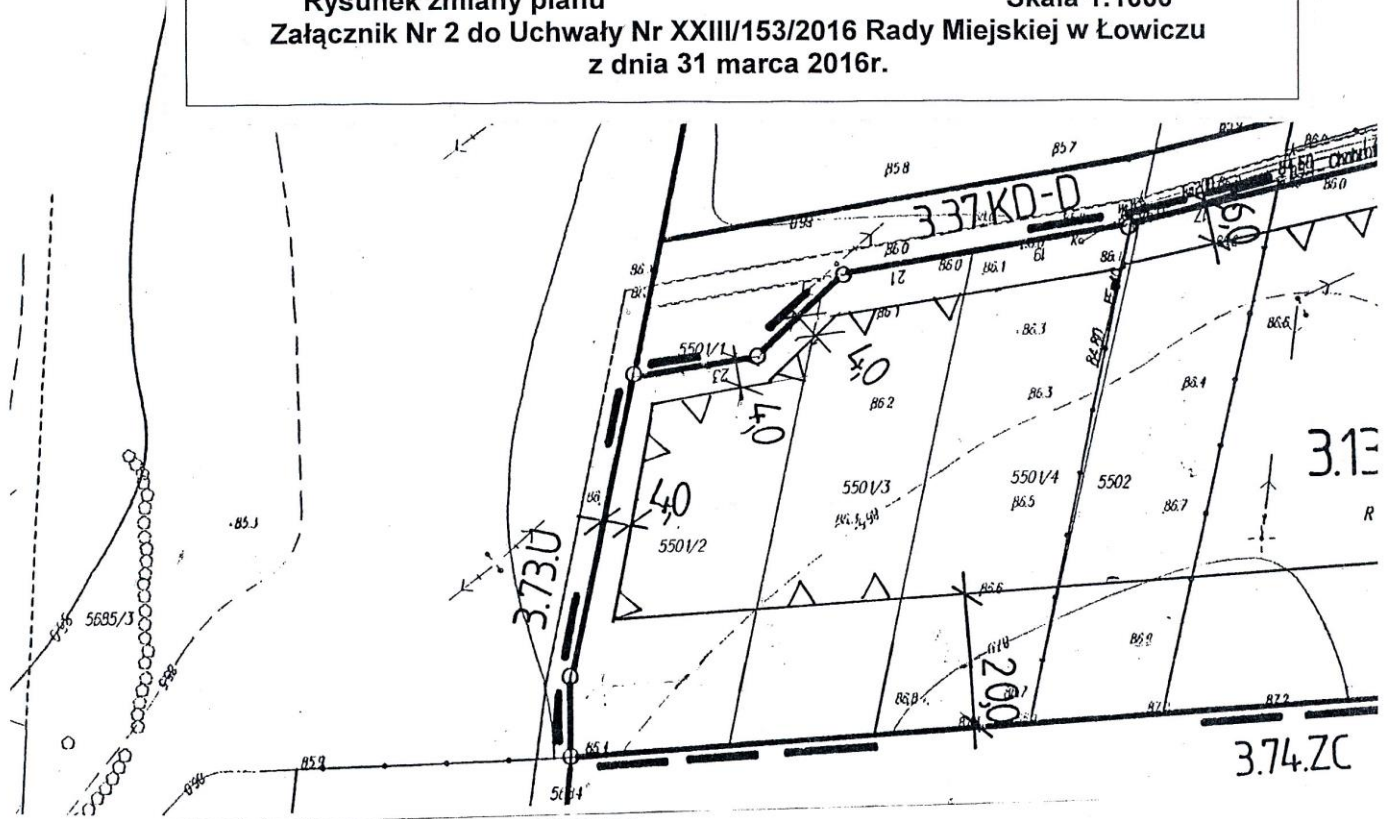
Oznaczenie	
3.136.MNu	Oznaczenie ter
— — —	Linia rozgraniczająca tereny zabudowy w zasadach zagospodarowania przestrzennego miejscowości
— ○ —	Linia rozgraniczająca tereny zabudowy w zasadach zagospodarowania przestrzennego miejscowości
△ ● △	Linia zabudowy przebiegu linii
* 12,5 *	Zwymiarowanie
Nr 703	Numer drogi w
MNu	Tereny zabudowy
P	Tereny obiektu



OBJAŚNIENIA OZNACZEŃ

Oznaczenie	
ZC	Cmentarze
KD-D	Tereny dróg publicznych
KD-Z	Tereny dróg publicznych
U	Tereny zabudowy

**MIEJSCOWY PLAN ZAGOSPODAROWANIA PRZESTRZENNEGO
 MIASTA ŁOWICZA
 OBSZAR URBANISTYCZNY GÓRKI**
 Teren w rejonie ul. Łęczyckiej-Rzemieśniczej-Chabrowej.
 Rysunek zmiany planu Skala 1:1000
 Załącznik Nr 2 do Uchwały Nr XXIII/153/2016 Rady Miejskiej w Łowiczu
 z dnia 31 marca 2016r.



LEGENDA

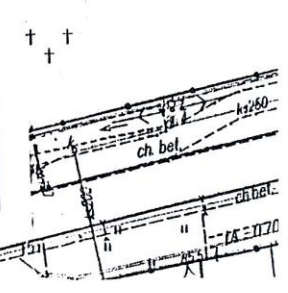
Oznaczenie	Określenie oznaczenia
3.136.MNu	Oznaczenie terenu symbolem cyfrowym i symbolem przeznaczenia.
— — —	Linia rozgraniczająca tereny o różnym przeznaczeniu lub różnych zasadach zagospodarowania, która jest granicą obszaru objętego planem miejscowym.
— ○ —	Linia rozgraniczająca tereny o różnym przeznaczeniu lub różnych zasadach zagospodarowania z punktami identyfikacyjnymi przebiegu linii.
△ ● △	Linia zabudowy – nieprzekraczalna z punktami identyfikacyjnymi przebiegu linii.
✂ 12,5 ✂	Zwymiarowanie linii zabudowy w metrach.
Nr 703	Numer drogi wojewódzkiej.
MNu	Tereny zabudowy mieszkaniowej jednorodzinnej z usługami
P	Tereny obiektów produkcyjnych, składów i magazynów

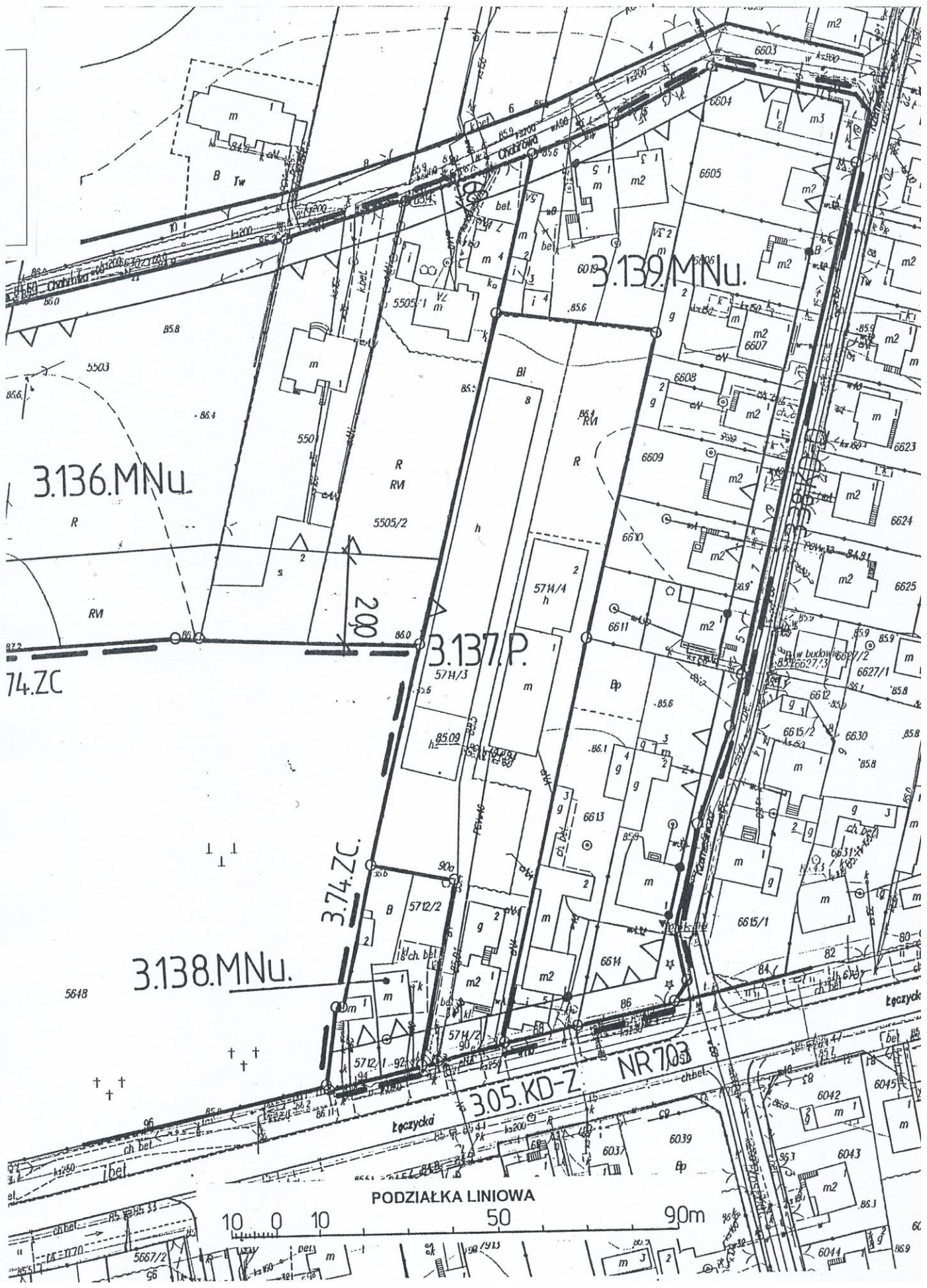
**OBJAŚNIENIA OZNACZEŃ PRZEZNACZENIA TERENU W OTOCZENIU OBSZARU
 PLANU MIEJSCOWEGO**

Oznaczenie	Przeznaczenie terenu
ZC	Cmentarze
KD-D	Tereny dróg publicznych – droga (ulica) dojazdowa.
KD-Z	Tereny dróg publicznych – droga (ulica) zbiorcza.
U	Tereny zabudowy usługowej.

Bz

564





3.136.MNU

74.ZC

3.137.P

3.138.MNU

3.05.KD-Z NR 703

PODZIAŁKA LINIOWA

10 0 10 50 90m