

Załącznik nr 2 – Mapy, szkice lokalizacyjne sytuujące projekt.

2.1. Mapa województwa łódzkiego.

2.2. Mapa powiatu łowickiego.

2.3. Mapa pogładowa miasta Łowicza z lokalizacją przedsięwzięcia.

2.4. Lokalizacja przedsięwzięcia na mapach w skali 1 : 1000.



Załącznik Nr 2.1 Mapa Województwa Łódzkiego

Skarbnik Miasta Łowicza

[Signature]
mgr Arkadiusz Podsedek

BURMISTRZ

[Signature]
Krzysztof Jan Kaliński



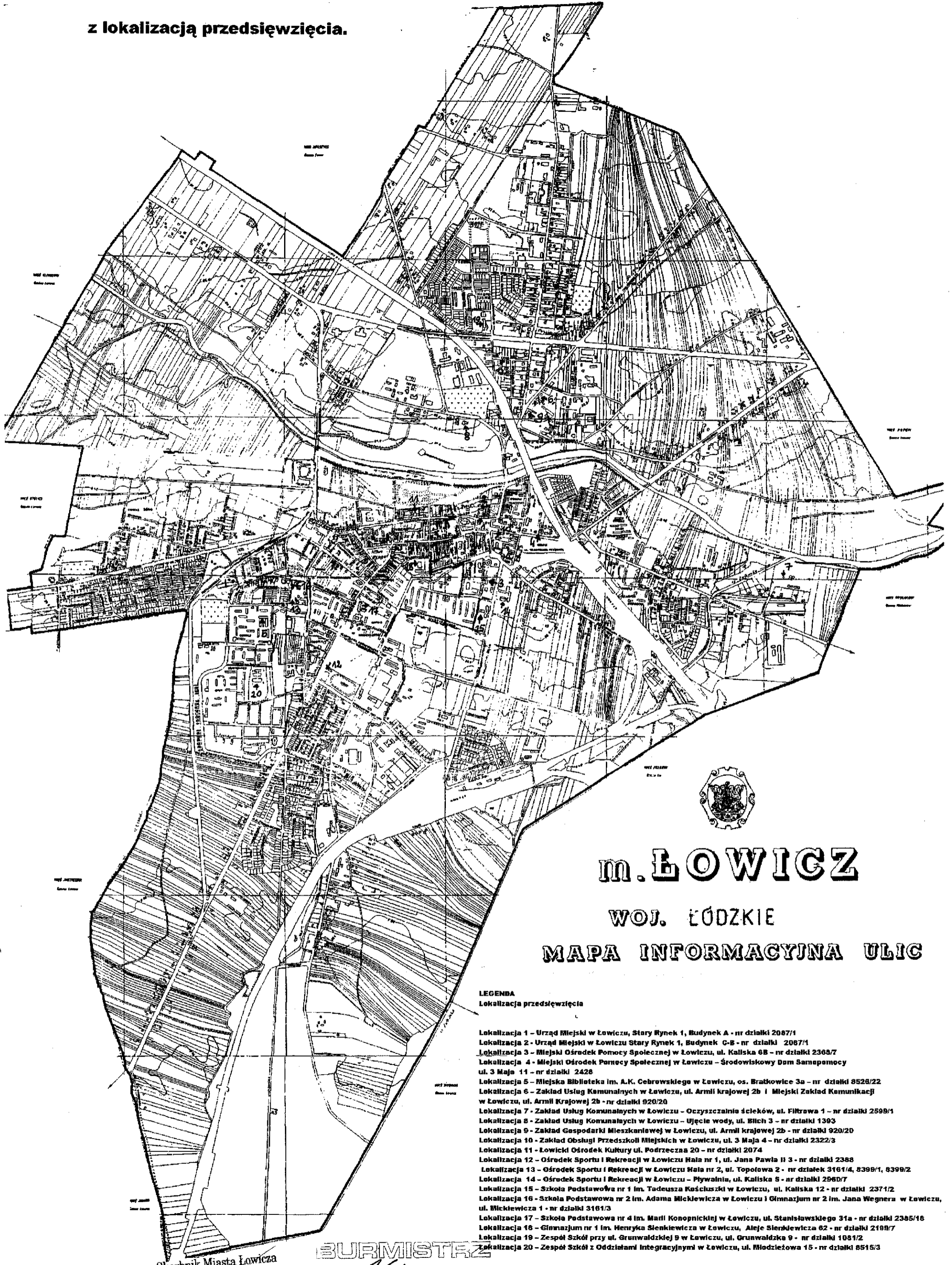
ZAŁĄCZNIK Nr 2.2 Mapa Powiatu Łowickiego

Skarbnik Miasta Łowicza
mgr Arkadiusz Podsek

BURMISTRZ
Kaliński
Krzysztof Jan Kaliński

ZALACZNIK Nr 2.3 Mapa poglądowa miasta Łowicza

z lokalizacją przedsięwzięcia.



m. ŁOWICZ WOJ. ŁÓDZKIE MAPA INFORMACYJNA ULIC

LEGENDA Lokalizacja przedsięwzięcia

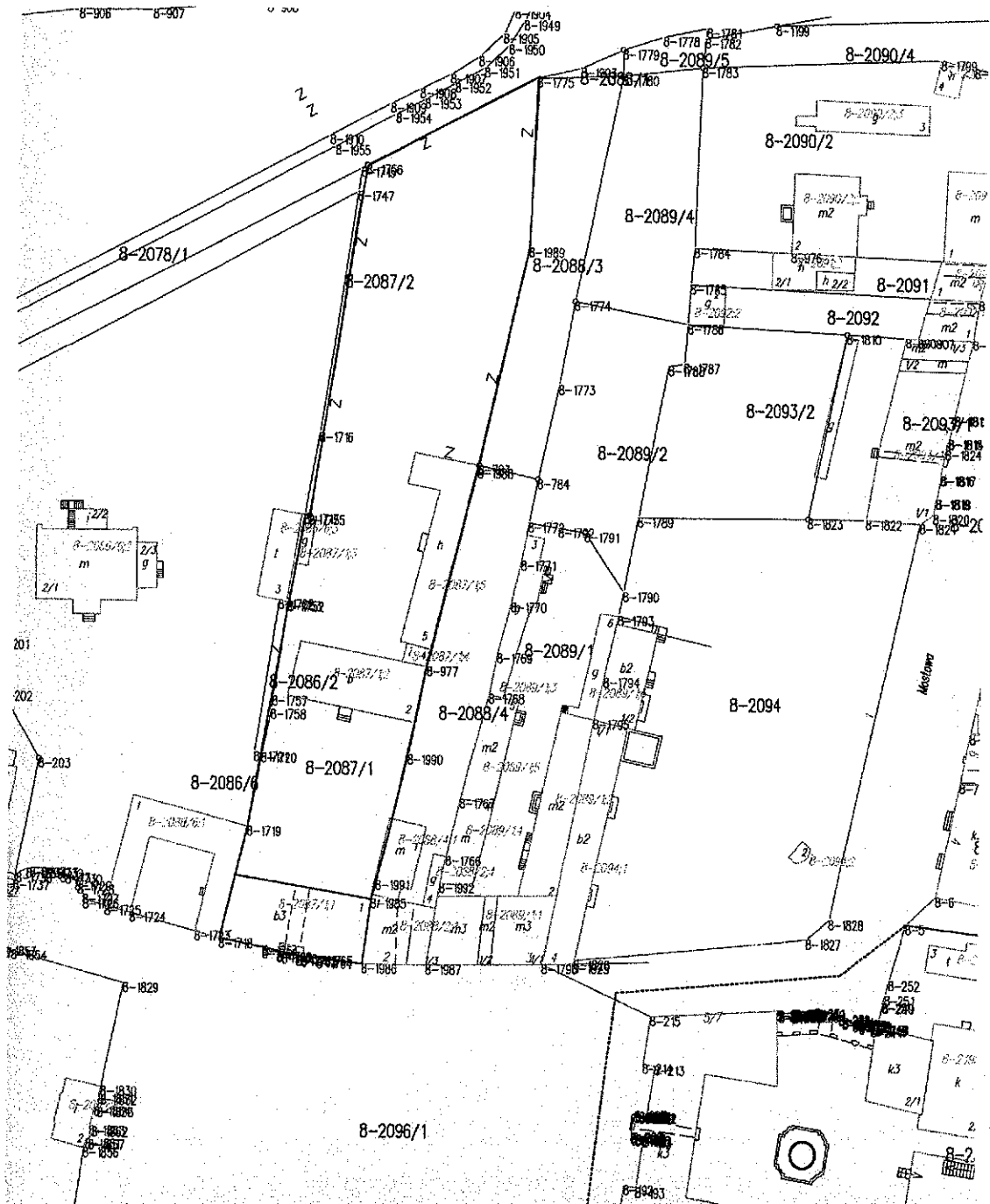
- Lokalizacja 1 - Urząd Miejski w Łowiczu, Stary Rynek 1, Budynek A - nr działki 2087/1
- Lokalizacja 2 - Urząd Miejski w Łowiczu Stary Rynek 1, Budynek C-B - nr działki 2067/1
- Lokalizacja 3 - Miejski Ośrodek Pomocy Społecznej w Łowiczu, ul. Kaliska 6B - nr działki 2365/7
- Lokalizacja 4 - Miejski Ośrodek Pomocy Społecznej w Łowiczu - Środowiskowy Dom Samopomocy ul. 3 Maja 11 - nr działki 2428
- Lokalizacja 5 - Miejska Biblioteka im. A.K. Cebrowskiego w Łowiczu, os. Bratkowice 3a - nr działki 8528/22
- Lokalizacja 6 - Zakład Usług Komunalnych w Łowiczu, ul. Armii Krajowej 2b i Miejski Zakład Komunikacji w Łowiczu, ul. Armii Krajowej 2b - nr działki 920/20
- Lokalizacja 7 - Zakład Usług Komunalnych w Łowiczu - Oczyszczalnia ścieków, ul. Filtrawa 1 - nr działki 2599/1
- Lokalizacja 8 - Zakład Usług Komunalnych w Łowiczu - Ujęcie wody, ul. Blich 3 - nr działki 1393
- Lokalizacja 9 - Zakład Gospodarki Mieszkaniowej w Łowiczu, ul. Armii Krajowej 2b - nr działki 920/20
- Lokalizacja 10 - Zakład Obsługi Przedszkoli Miejskich w Łowiczu, ul. 3 Maja 4 - nr działki 2322/3
- Lokalizacja 11 - Łowicki Ośrodek Kultury ul. Podrzeczna 20 - nr działki 2074
- Lokalizacja 12 - Ośrodek Sportu i Rekreacji w Łowiczu Hala nr 1, ul. Jana Pawła II 3 - nr działki 2388
- Lokalizacja 13 - Ośrodek Sportu i Rekreacji w Łowiczu Hala nr 2, ul. Topolowa 2 - nr działki 3161/4, 8399/1, 8399/2
- Lokalizacja 14 - Ośrodek Sportu i Rekreacji w Łowiczu - Pływalnia, ul. Kaliska 5 - nr działki 2960/7
- Lokalizacja 15 - Szkoła Podstawowa nr 1 im. Tadeusza Kościuszki w Łowiczu, ul. Kaliska 12 - nr działki 2371/2
- Lokalizacja 16 - Szkoła Podstawowa nr 2 im. Adama Mickiewicza w Łowiczu i Gimnazjum nr 2 im. Jana Wegnera w Łowiczu, ul. Mickiewicza 1 - nr działki 3161/3
- Lokalizacja 17 - Szkoła Podstawowa nr 4 im. Marii Konopnickiej w Łowiczu, ul. Stanisławskiego 31a - nr działki 2385/16
- Lokalizacja 18 - Gimnazjum nr 1 im. Henryka Sienkiewicza w Łowiczu, Aleje Sienkiewicza 62 - nr działki 2189/7
- Lokalizacja 19 - Zespół Szkół przy ul. Grunwaldzkiej 9 w Łowiczu, ul. Grunwaldzka 9 - nr działki 1081/2
- Lokalizacja 20 - Zespół Szkół z Oddziałami Integracyjnymi w Łowiczu, ul. Młodzieżowa 15 - nr działki 8515/3

Skarbnik Miasta Łowicza
mgr Arkadiusz Podśadek

BURMISTRZ
Kaliński
Krzysztof Jan Kaliński

ZAŁĄCZNIK Nr 2.4 Lokalizacja przedsięwzięcia na mapie w skali 1:1000

Lokalizacja 1 – Urząd Miejski w Łowiczu, Stary Rynek 1, Budynek A - nr działki 2087/1



BURMISTRZ

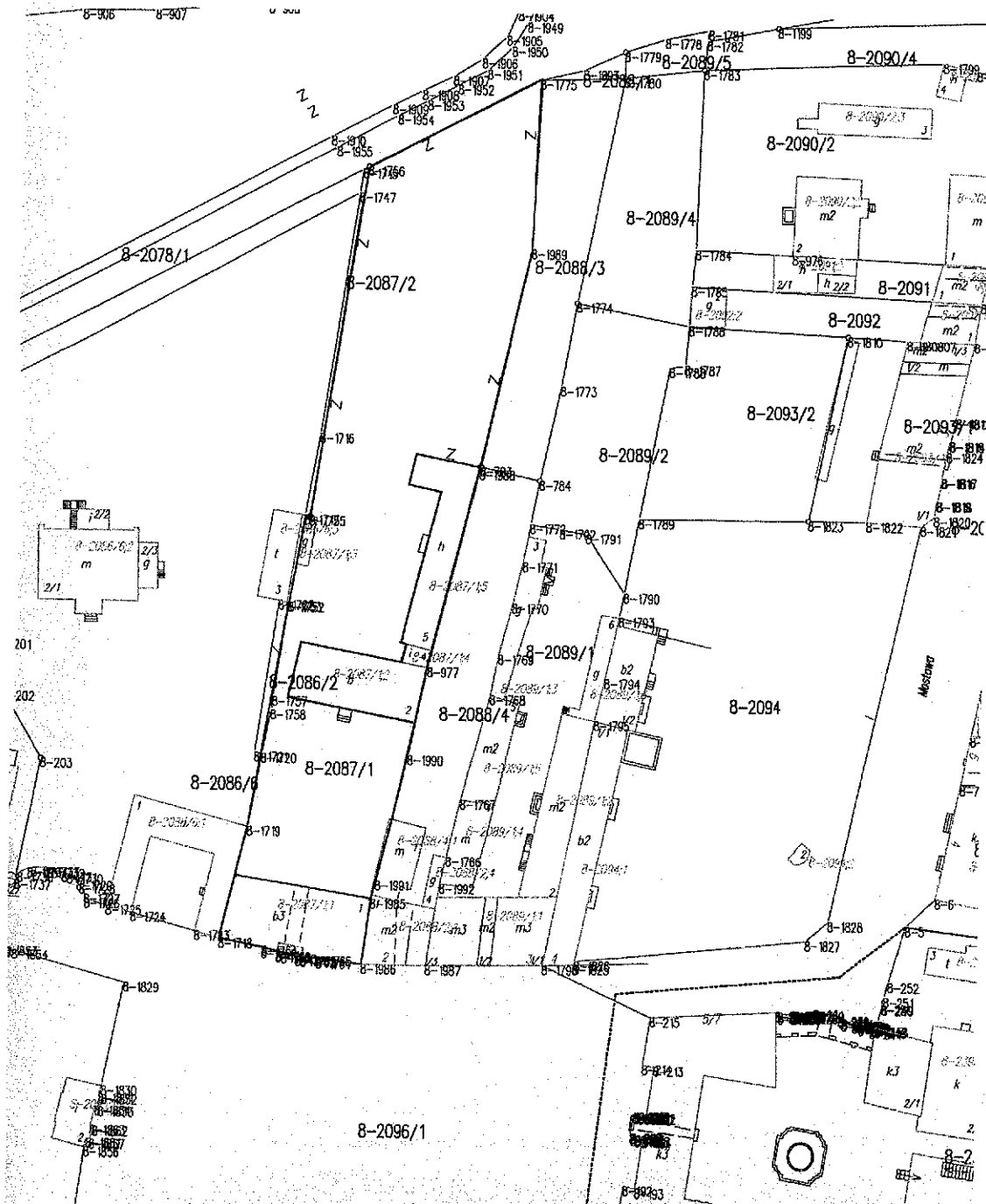
Kaliński
Krzysztof Jan Kaliński

Skarbnik Miasta Łowicza

Podsedek
mgr Arkadiusz Podsedek

ZAŁĄCZNIK Nr 2.4 Lokalizacja przedsięwzięcia na mapie w skali 1:1000

**Lokalizacja 2 - Urząd Miejski w Łowiczu Stary Rynek 1, Budynek C-B -
nr działki 2087/1**



BURMISTRZ

Kaliński

Krzysztof Jan Kaliński

Skarbnik Miasta Łowicza

mgr Arkadiusz Podsedek

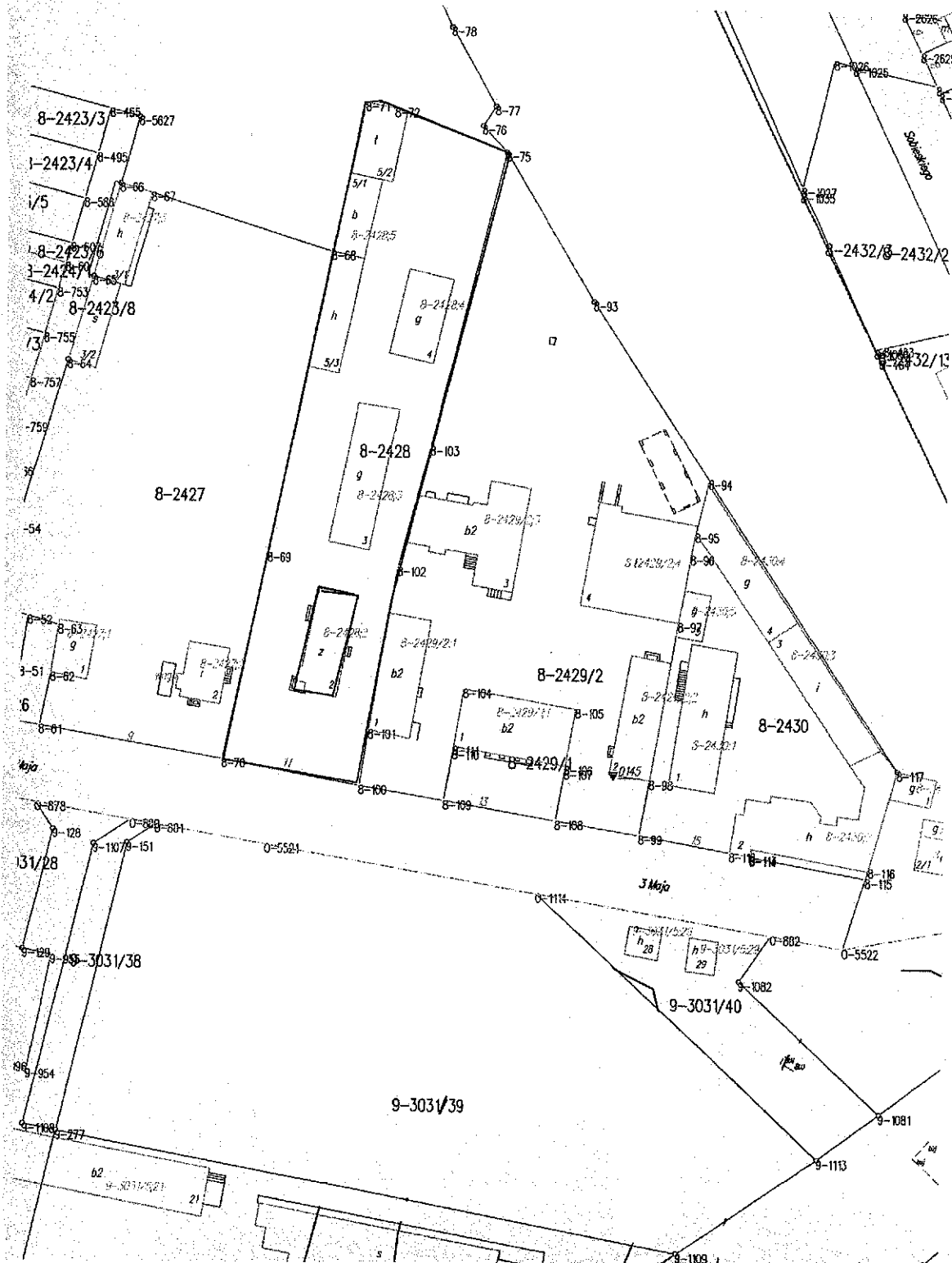
ZALĄCZNIK Nr 2.4 Lokalizacja przedsięwzięcia na mapie w skali 1:1000
Lokalizacja 3 – Miejski Ośrodek Pomocy Społecznej w Łowiczu, ul. Kaliska 6B –
nr działki 2368/7



Skarbnik Miasta Łowicza
[Signature]
 mgr Arkadiusz Podsedek

BURMISTRZ
Kaliński
 Krzysztof Jan Kaliński

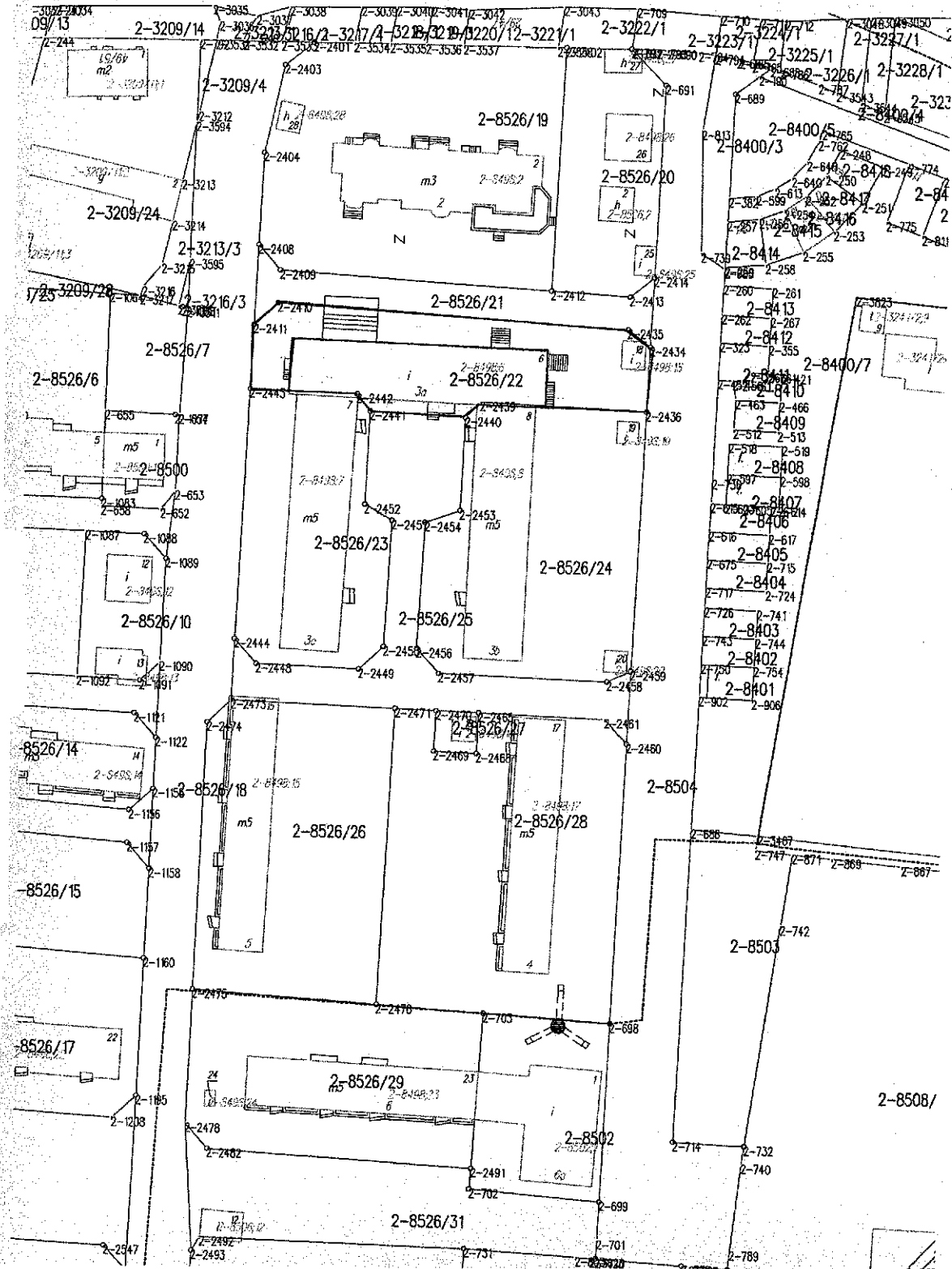
ZAŁĄCZNIK Nr 2.4 Lokalizacja przedsięwzięcia na mapie w skali 1:1000
Lokalizacja 4 - Miejski Ośrodek Pomocy Społecznej w Łowiczu -
Środowiskowy Dom Samopomocy, ul. 3 Maja 11 - nr działki 2428



Skarbnik Miasta Łowicza
[Signature]
 mgr Arkadiusz Podsek

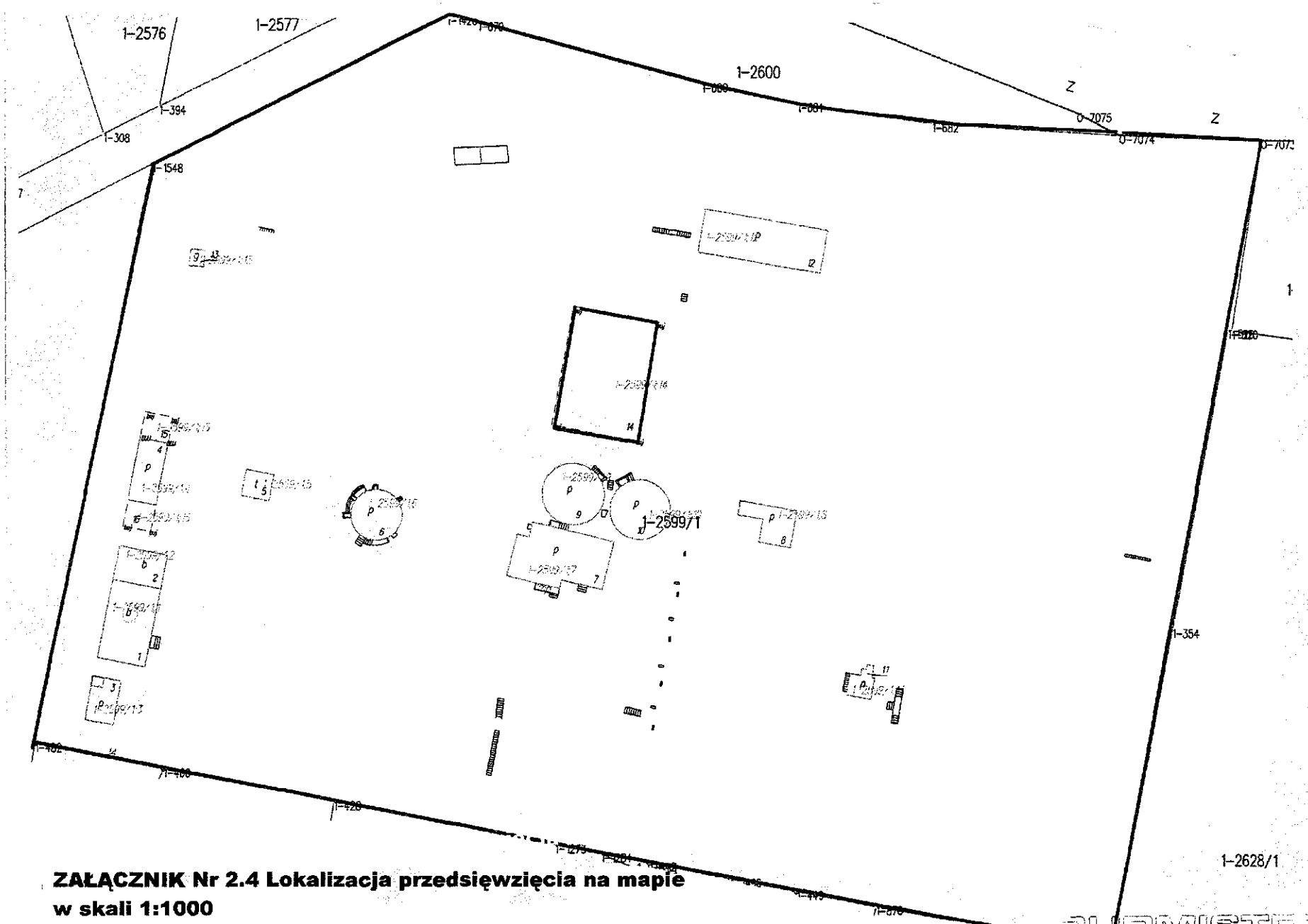
BURMISTRZ
[Signature]
 Krzysztof Jan Kaliński

ZALĄCZNIK Nr 2.4 Lokalizacja przedsięwzięcia na mapie w skali 1:1000
Lokalizacja 5 - Miejska Biblioteka im. A.K. Cebrowskiego w Łowiczu,
os. Bratkowice 3a - nr działki 8526/22



Skarbnik Miasta Łowicza
[Signature]
 mgr Arkadiusz Podśedek

BURMISTRZ
[Signature]
 Krzysztof Jan Kaliński



**ZALĄCZNIK Nr 2.4 Lokalizacja przedsięwzięcia na mapie
w skali 1:1000**

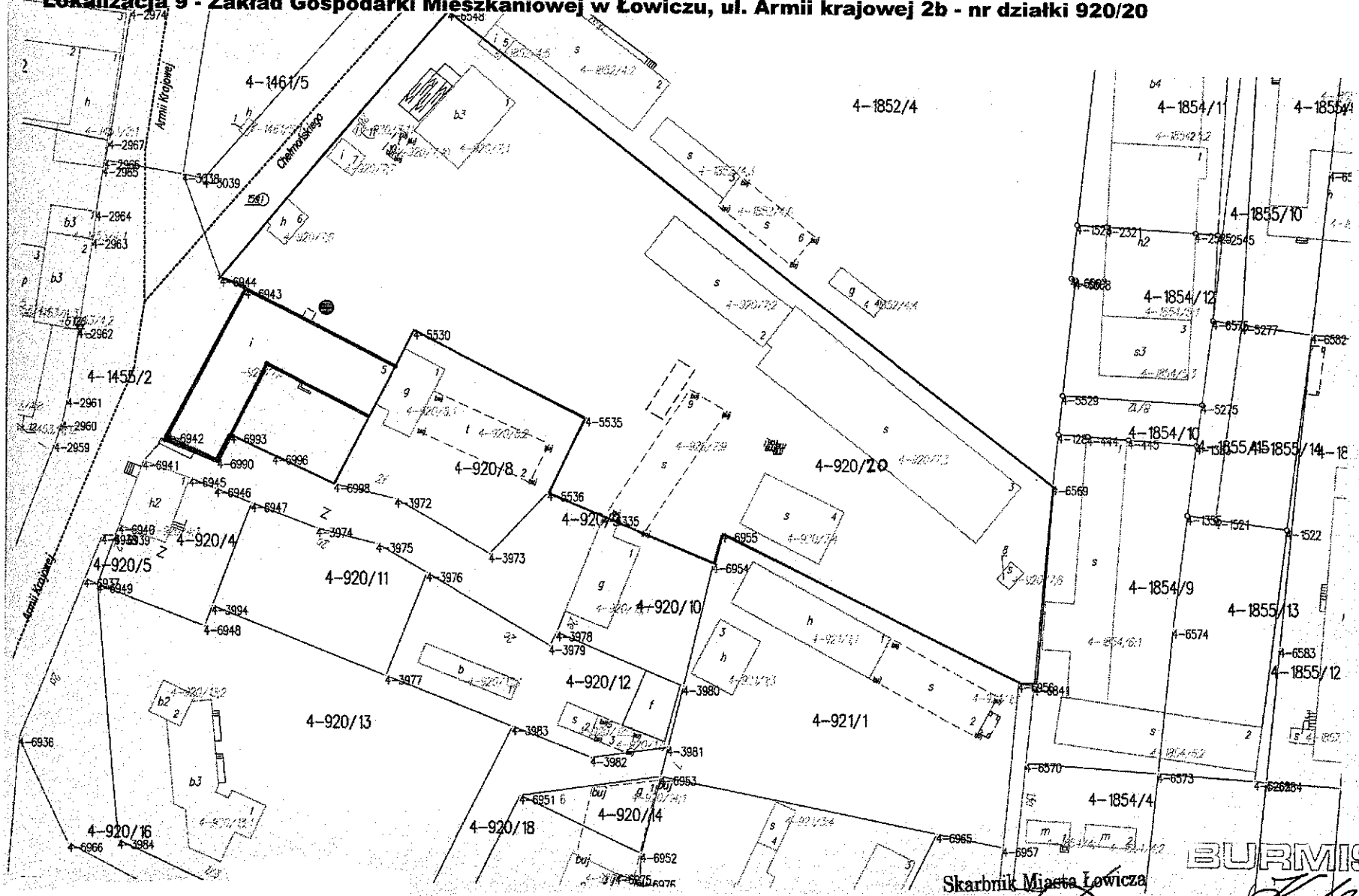
**Lokalizacja 7 - Zakład Usług Komunalnych w Łowiczu - Oczyszczalnia ścieków,
ul. Filtrowa 1 - nr działki 2599/1**

Skarbnik Miasta Łowicza
mgr Arkadiusz Połsedek

BURMISTRZ
Krzysztof Jan Kalifski
Krzysztof Jan Kalifski

ZAŁĄCZNIK Nr 2.4 Lokalizacja przedsięwzięcia na mapie w skali 1:1000

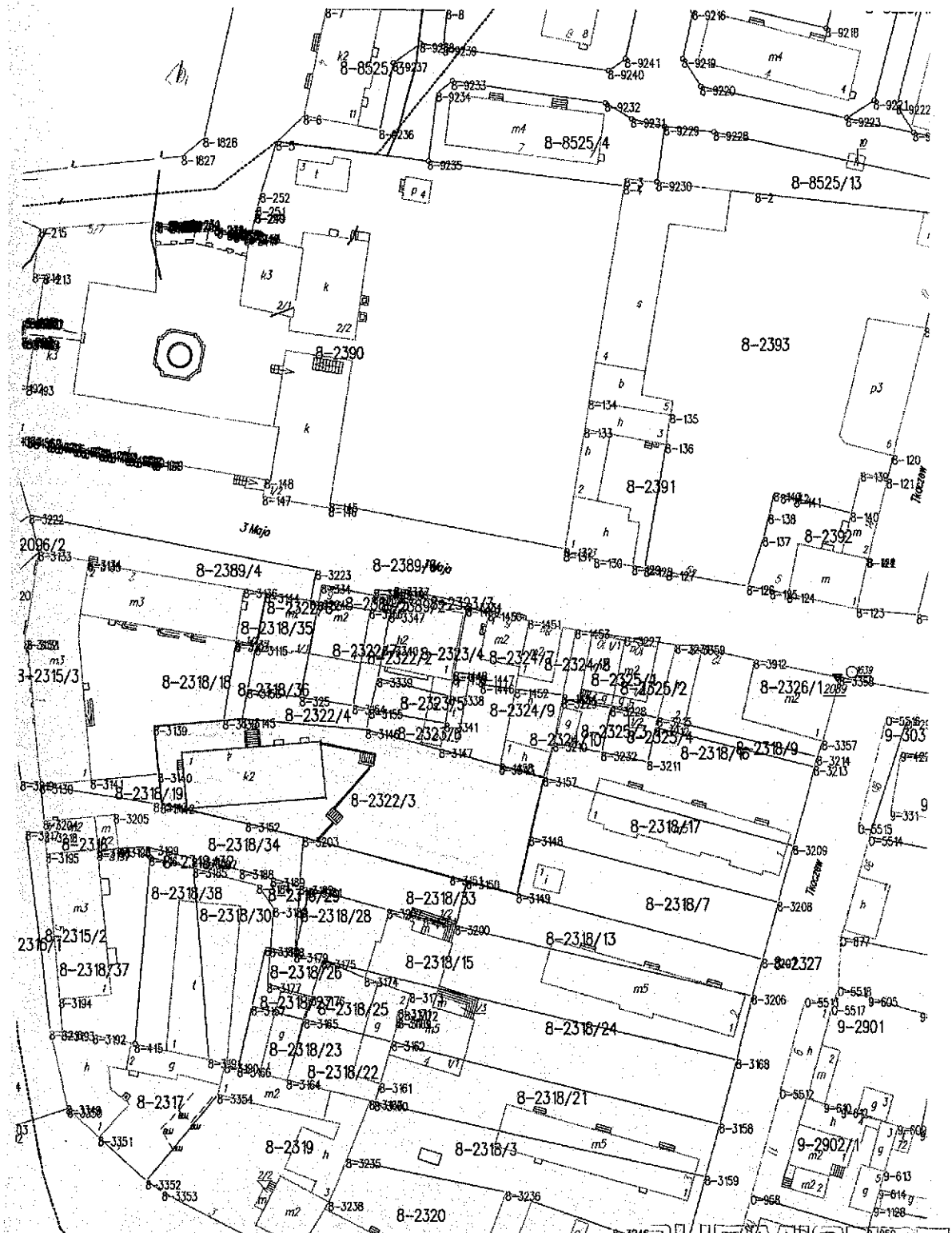
Lokalizacja 9 - Zakład Gospodarki Mieszkaniowej w Łowiczu, ul. Armii Krajowej 2b - nr działki 920/20



Skarbnik Miasta Łowicza
[Signature]
mgr Arkadiusz Podśedek

BURMISTRZ
[Signature]
Krzysztof Jan Koliński

ZAŁĄCZNIK Nr 2.4 Lokalizacja przedsięwzięcia na mapie w skali 1:1000
Lokalizacja 10 - Zakład Obsługi Przedszkoli Miejskich w Łowiczu, ul. 3 Maja 4 -
nr działki 2322/3

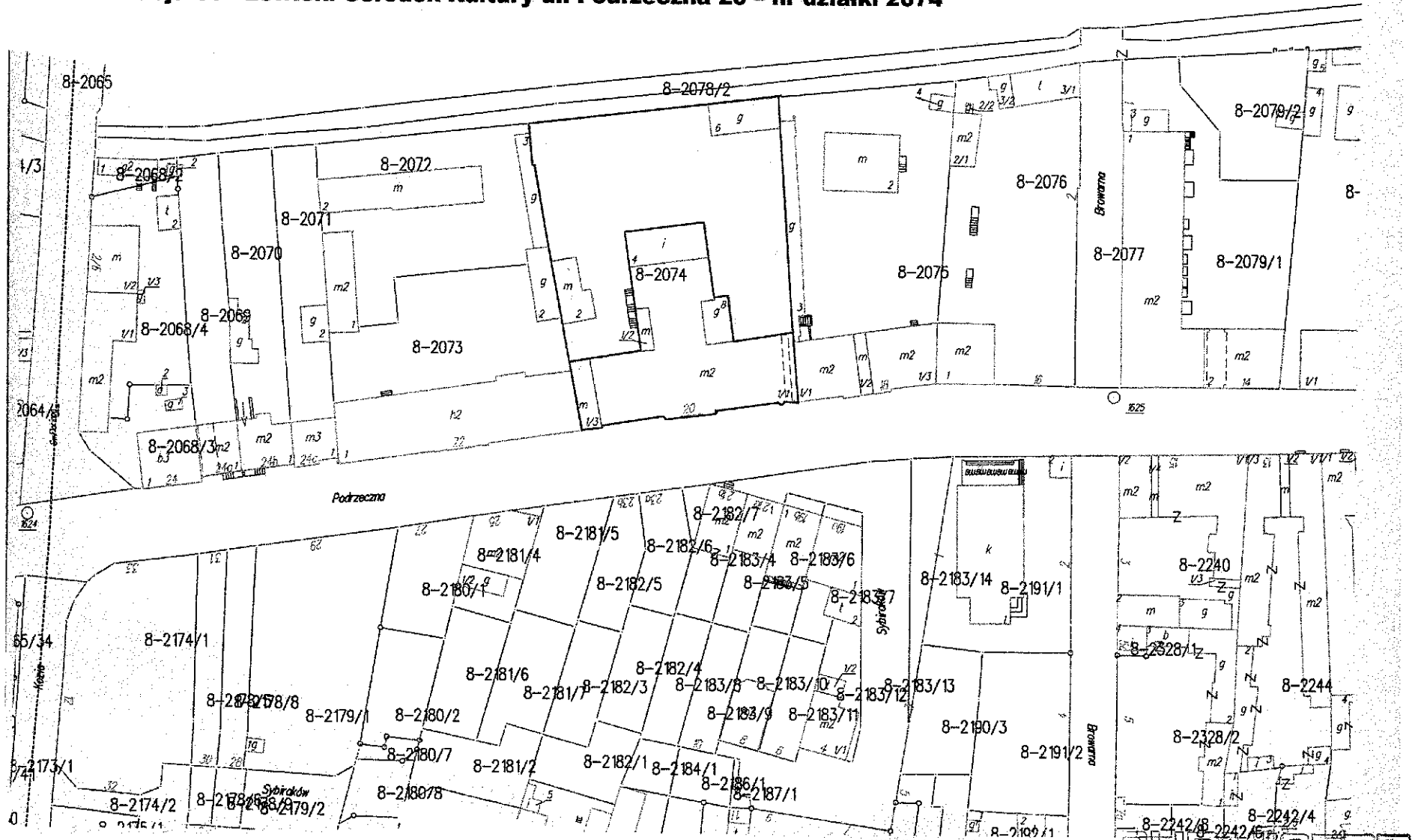


BURMISTRZ

Skarbnik Miasta Łowicza
[Signature]
mgr Arkadiusz Podsedek

[Signature]
Krzysztof Jan Kaliński

ZAŁĄCZNIK Nr 2.4 Lokalizacja przedsięwzięcia na mapie w skali 1:1000
Lokalizacja 11 - Łowicki Ośrodek Kultury ul. Podrzeczna 20 - nr działki 2074



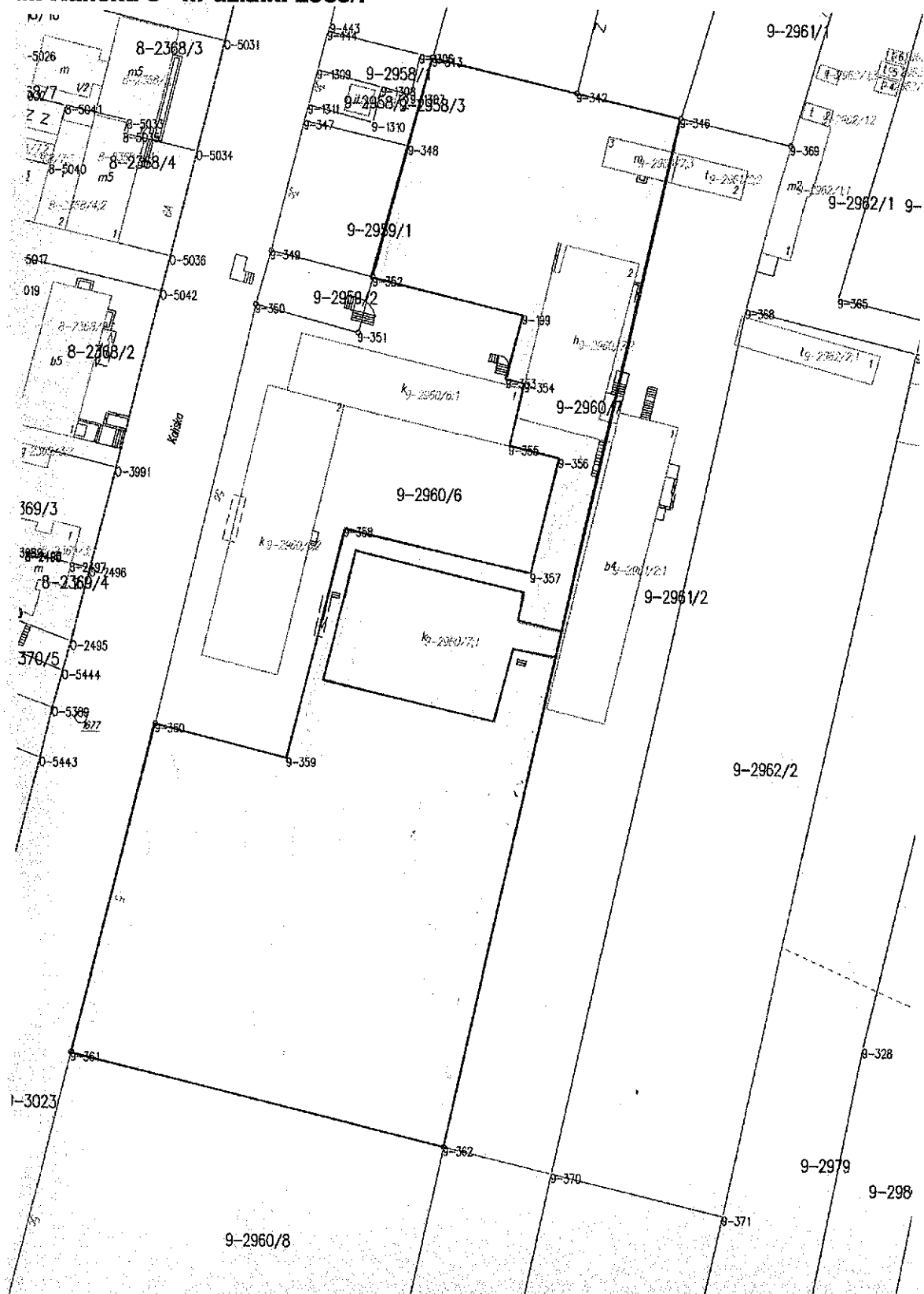
Skarbnik Miasta Łowicza

Arkadiusz Pośpędek
mgr Arkadiusz Pośpędek

BURMISTRZ

Krzysztof Jan Kaluński
Krzysztof Jan Kaluński

ZAŁĄCZNIK Nr 2.4 Lokalizacja przedsięwzięcia na mapie w skali 1:1000
Lokalizacja 14 – Ośrodek Sportu i Rekreacji w Łowiczu – Pływalnia,
ul. Kaliska 5 - nr działki 2960/7



BURMISTRZ

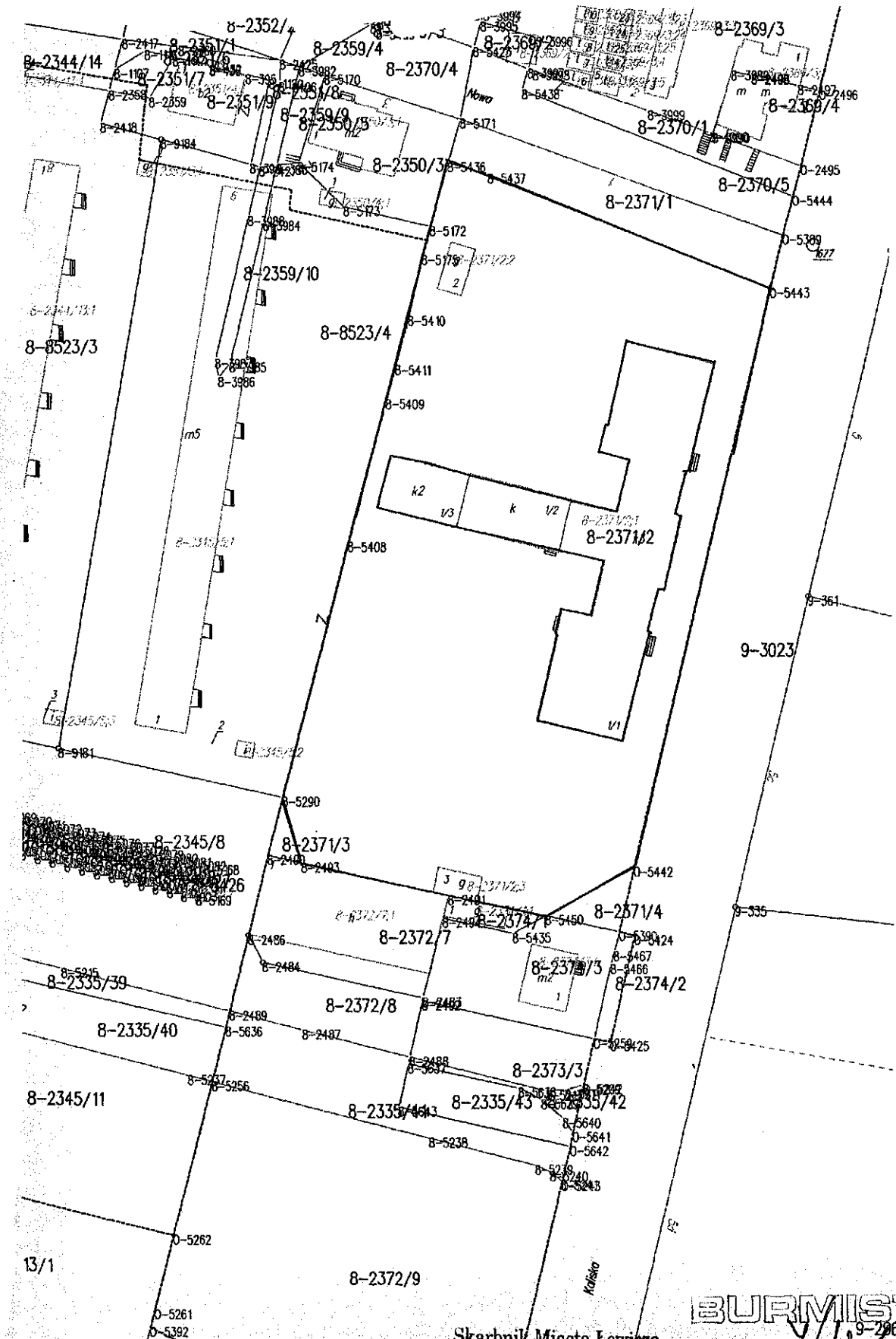
Kaliński

Krzysztof Jan Kaliński

Skarbnik Miasta Łowicza

mgr Arkadiusz Baisiedek

ZALĄCZNIK Nr 2.4 Lokalizacja przedsięwzięcia na mapie w skali 1:1000
Lokalizacja 15 – Szkoła Podstawowa nr 1 im. Tadeusza Kościuszki
w Łowiczu, ul. Kaliska 12 - nr działki 2371/2



Skarbnik Miasta Łowicza

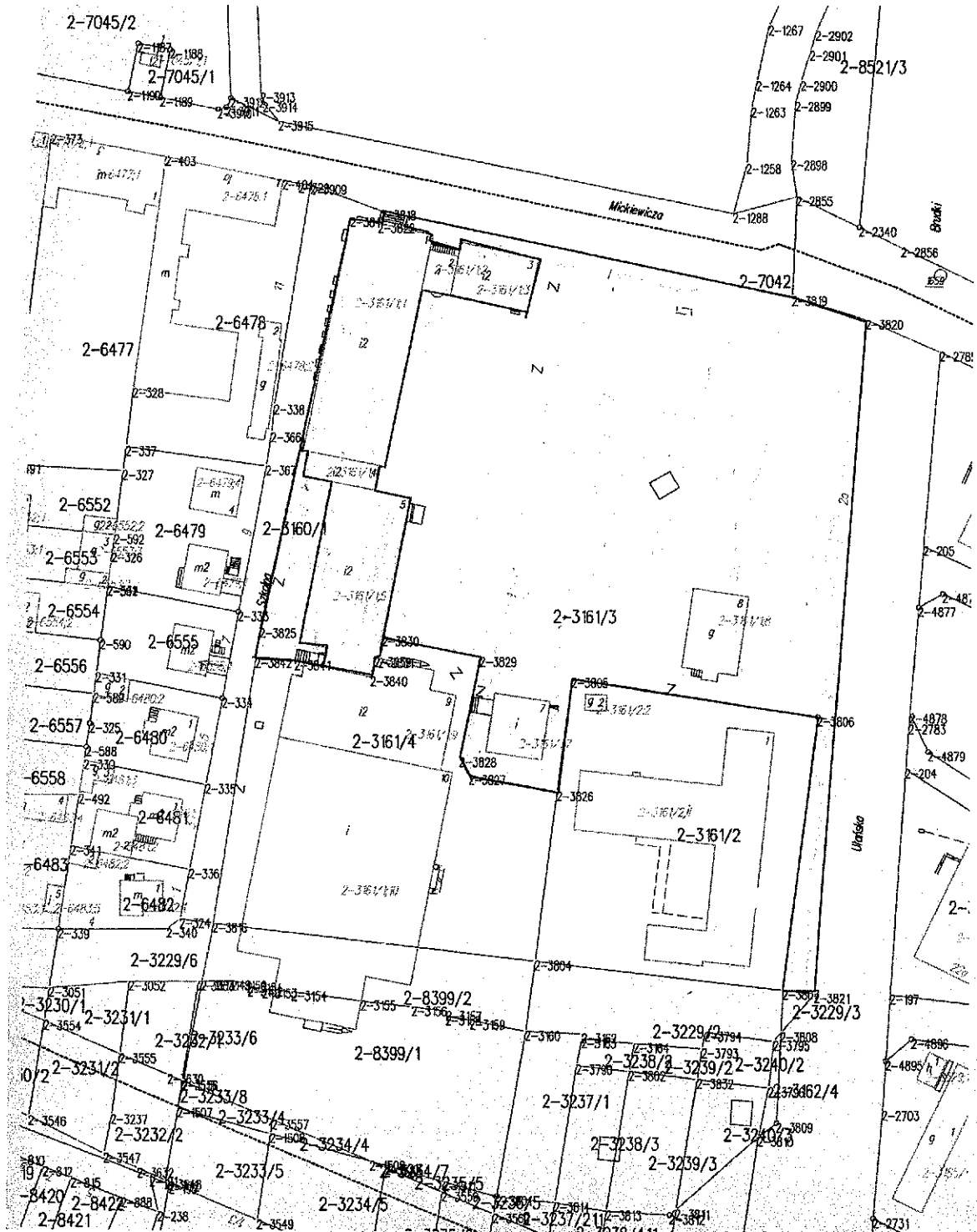
mgr Arkadiusz Podsedek

BURMISTRZ

Krzysztof Jan Kaliński
 Krzysztof Jan Kaliński

ZAŁĄCZNIK Nr 2.4 Lokalizacja przedsięwzięcia na mapie w skali 1:1000

Lokalizacja 16 - Szkoła Podstawowa nr 2 im. Adama Mickiewicza w Łowiczu i Gimnazjum nr 2 im. Jana Wegnera w Łowiczu, ul. Mickiewicza 1 - nr działki 3161/3



Skarbnik Miasta Łowicza

mgr Arkadiusz Podsedek

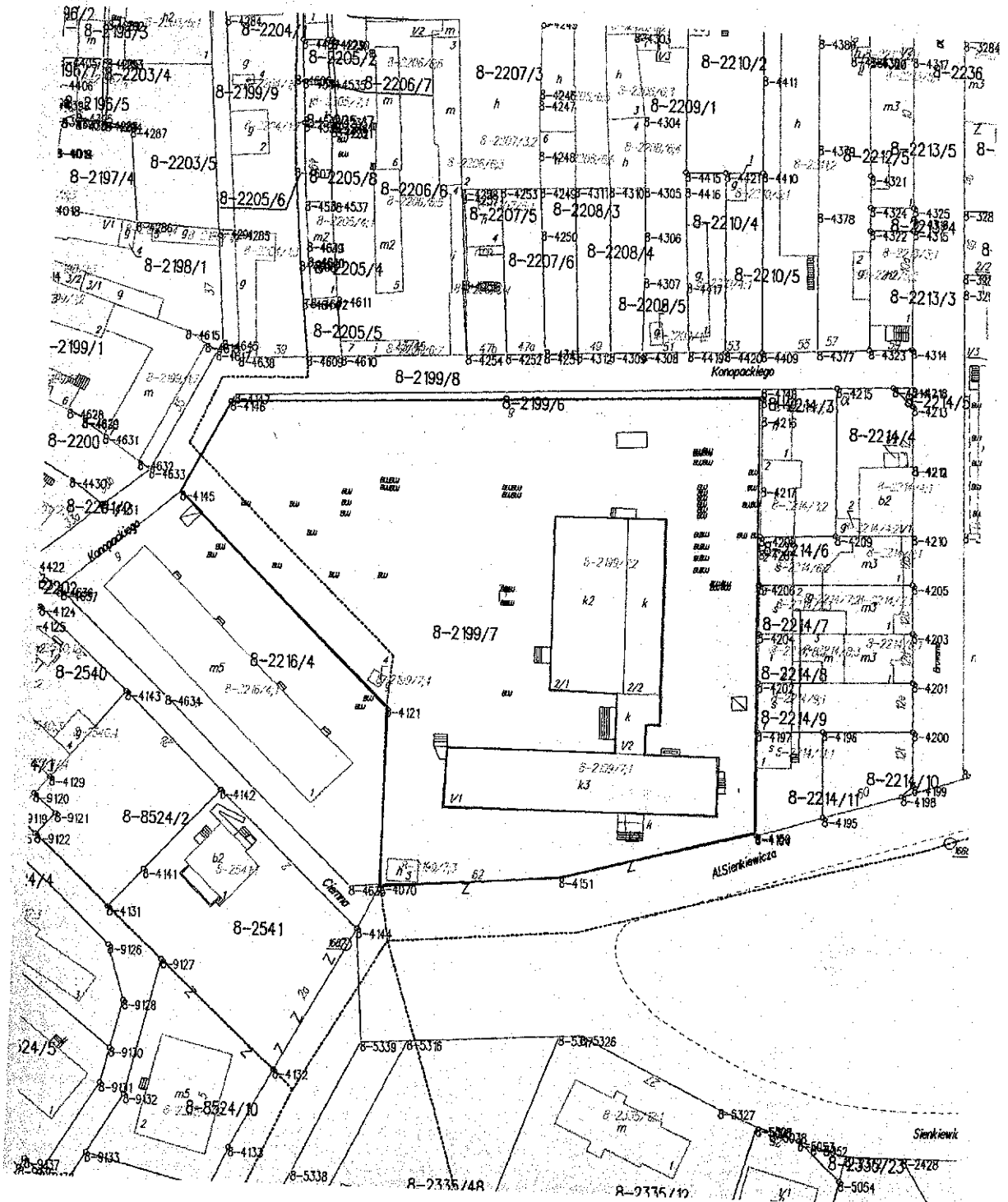
BURMISTRZ

Kaliński

Krzysztof Jan Kaliński

ZALĄCZNIK Nr 2.4 Lokalizacja przedsięwzięcia na mapie w skali 1:1000

**Lokalizacja 18 - Gimnazjum nr 1 im. Henryka Sienkiewicza w Łowiczu,
Aleje Sienkiewicza 62 - nr działki 2199/7**



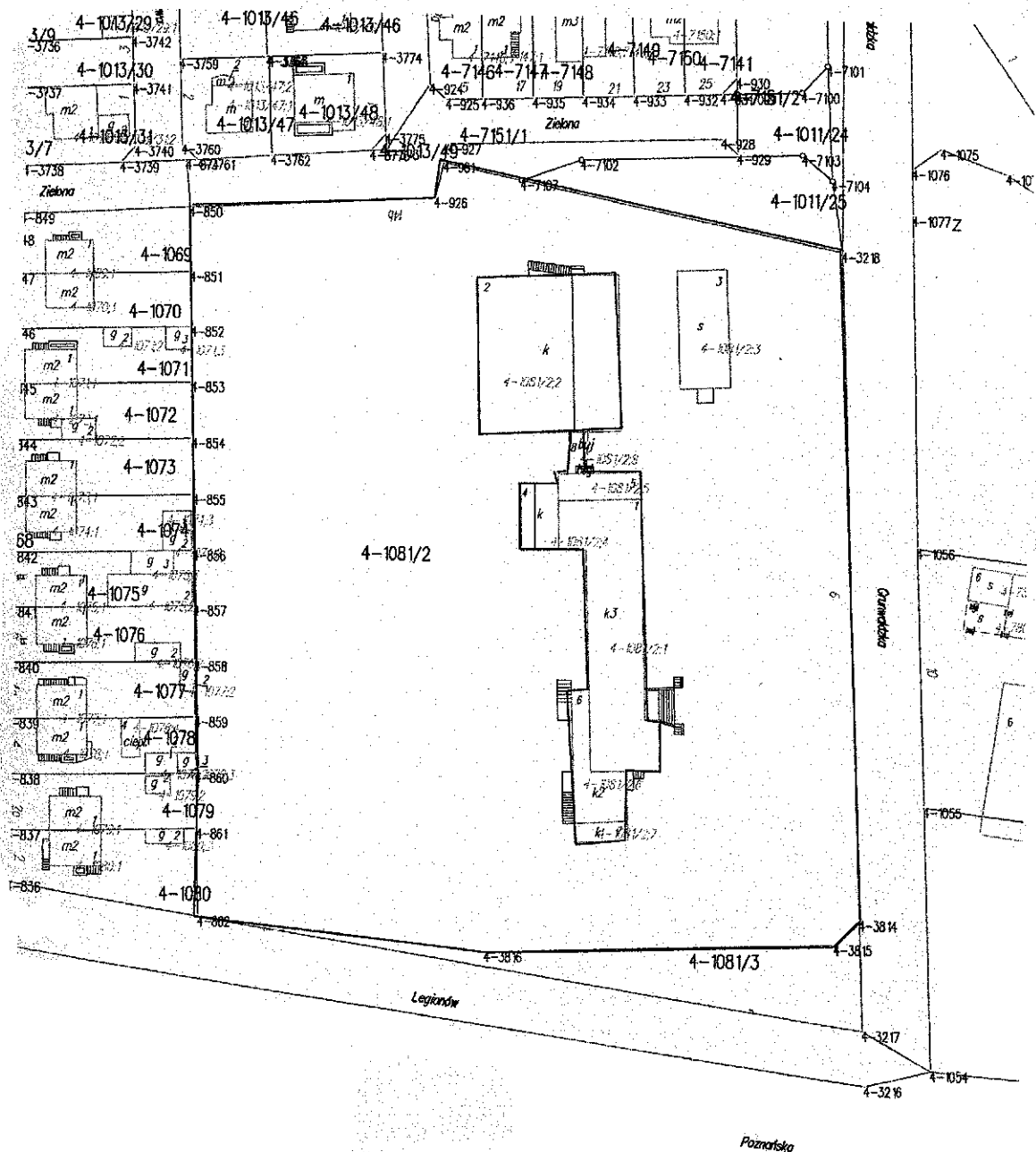
Skarbnik Miasta Łowicza

mgr Artur Podsek

BURMISTRZ

Krzysztof Jan Kaliński

ZALĄCZNIK Nr 2.4 Lokalizacja przedsięwzięcia na mapie w skali 1:1000
Lokalizacja 19 – Zespół Szkół przy ul. Grunwaldzkiej 9 w Łowiczu,
ul. Grunwaldzka 9 - nr działki 1081/2



Skarbnik Miasta Łowicza

Arbodusz Podsek

BURMISTRZ

Kaliński

Krzysztof Jan Kaliński

Załącznik nr 3 –Program funkcjonalno - użytkowy.

Program funkcjonalny
projektu
„e-urząd w Łowiczu”

Za zgodność
z oryginałem

od str. 1 do str. 40

BURMISTRZ

Kaliński
Krzysztof Jan Kaliński

Skarbnik Miasta Łowicza

Podsedek
mgr Arkadiusz Podsedek

BURMISTRZ

Kaliński
Krzysztof Jan Kaliński

Skarbnik Miasta Łowicza

Podsedek
mgr Arkadiusz Podsedek

Założenia funkcjonalne „e-urząd w Łowiczu”

Projekt zakłada wdrożenie nowoczesnych systemów informatycznych w Urzędzie Miejskim w Łowiczu, których rezultatem będzie wprowadzenie nowej jakości zarządzania jednostką. Celem projektu jest stworzenie administracji przyjaznej obywatelowi. Dzięki zastosowaniu w nowoczesnych i zaawansowanych rozwiązań informatycznych nastąpi znaczne usprawnienie działań urzędu. Podejmowane w ramach projektu działania przyczynią do wzrostu efektywności i wydajności pracy urzędnika, co również wpłynie na poziom zadowolenia ogółu mieszkańców.

Informatyzacja administracji samorządowej wpływa na budowę nowoczesnego społeczeństwa informacyjnego. Opiera się bowiem o zasadę transparentności i jawności działań organów samorządu, zapewniając dostęp do informacji oraz spraw załatwianych przez obywateli.

Realizacja projektu przewiduje korzystne zmiany w organizacji samego Urzędu jak i wprowadzenie udogodnień dla obywateli. Nastąpi poprawa jakości zarządzania wewnątrz jednostki poprzez usprawnienie przepływu informacji i podłączenie wszystkich pracowników do sieci, zakup sprzętu i wdrożenie Zintegrowanego Systemu Wspomagania Zarządzania oraz Elektronicznego Obiegu Dokumentów. Klientom urzędu zostanie udostępniony profesjonalnie przygotowany Portal, na którym znajdzie się szeroki wachlarz informacji oraz formularzy. Zostanie wdrożony Elektroniczny Obiegu Dokumentów, który usprawni proces załatwiania spraw i zredukuje czas oczekiwania.

Realizacja projektu zakłada:

1. Podłączenie sieci informatycznej Urzędu Miasta w bezpieczny sposób do szerokopasmowej sieci Internet. Umożliwi to komunikację na drodze elektronicznej z mieszkańcami, przedsiębiorcami, turystami, a także z innymi jednostkami administracji samorządowej jak i centralnej.
2. Zakup i instalację sprzętu oraz urządzeń sieci teleinformatycznej Urzędu Miasta w Łowiczu - umożliwiającą szybką i niezawodną komunikację pomiędzy lokalizacjami, w których znajdują budynki Urzędu Miasta w Łowiczu oraz szkoły, biblioteki oraz pozostałe jednostki miejskie.
3. Zakup i instalację 120 zestawów komputerowych dla pracowników Urzędu Miejskiego w Łowiczu oraz jednostek organizacyjnych.

4. Zakup i instalację systemu telefonii VoIP dla 100 użytkowników.
5. Zakup i instalacja 6 serwerów bazodanowych oraz aplikacyjnych wraz z niezbędnym oprogramowaniem systemowym i narzędziowym koniecznych do stworzenia bezpiecznej i wydajnej platformy przetwarzania i składowania danych oraz dokumentów elektronicznych w urzędzie wraz z systemem pamięci masowej
6. Zakup i uruchomienie Systemu Backupu i Archiwizacji do poprawienia jakości, bezpieczeństwa i efektywności pracy administracji Urzędu
7. Zakup i uruchomienie systemu bezpieczeństwa danych przetwarzanych w systemach teleinformatycznych Urzędu Miasta w Łowiczu.
8. Zakup i uruchomienie systemu antywirusowego do zapewnienia bezpieczeństwa pracy i danych, poprzez wdrożenie systemu antywirusowego i antyspamowego
9. Zakup i wdrożenie Systemu Wspomagania Zarządzania Miastem (SWZM) –spójnego systemu informatycznego wspomagającego zarządzanie jednostką administracji samorządowej w tzw. obszarze back-office, opartego na jednej relacyjnej bazie danych dla całego systemu informatycznego.
10. Budowę Systemu Wspomagania Zarządzania Oświatą umożliwiającego komunikowanie się pomiędzy administracją samorządową i wszystkimi szkołami zlokalizowanymi na obszarze gminy przy pomocy zaprojektowanej sieci miejskiej. Implementacja systemu przede wszystkim zapewni powszechny szerokopasmowy i bezpieczny dostęp do Internetu oraz aplikacji informatycznych dla dzieci i młodzieży uczących się w szkołach, a także umożliwi zintegrowane zarządzanie zbiorami zgromadzonymi we wszystkich bibliotekach miejskich i szkolnych oraz koordynowanie planowania i realizowanie budżetów jednostek edukacyjnych.
11. Wdrożenie systemu Elektronicznego Obiegu Dokumentów obsługującego 200 użytkowników oraz 60 urządzeń podpisu elektronicznego – systemu informatycznego automatyzującego i porządkującego obieg dokumentów w Urzędzie, który umożliwi zwiększenie efektywności i jakości pracy urzędników, a także przyczyni się do zwiększenia transparentności pracy Urzędu wraz z podpisami elektronicznymi.
12. Rozbudowę portalu internetowego Urzędu Miejskiego w Łowiczu na którym zostaną uruchomione usługi administracyjno-biznesowe świadczone drogą elektroniczną. Zapewni to pewne i bezpieczne komunikowanie się pomiędzy Urzędem i obywatelem oraz realizację poszczególnych usług świadczonych na rzecz mieszkańców i instytucji na platformie elektronicznej.

Dzisiejsze realia związane z komunikacją międzyludzką różnią się znacząco od tych sprzed kilkunastu lat. Coraz powszechniejsze użycie elektronicznych systemów wspomagających procesy z nią związane z jednej strony stwarza znaczące możliwości usprawnienia określonych dziedzin życia, z drugiej strony niesie ryzyko postępującego wykluczenia pewnych obszarów i grup ludzi z życia społecznego przy braku dostępu do nowoczesnych technologii.

Miejsce instytucji samorządowych w tym procesie można traktować dwojako. Z jednej strony konieczne są działania mające na celu budowę systemów elektronicznych wspomagających pracę samych urzędów i placówek publicznych (w celu uniknięcia wykluczenia cyfrowego tychże instytucji, a ponadto optymalizacji ich pracy w zmieniającym się środowisku). Z drugiej strony – samorządy powinny brać aktywny udział w promowaniu nowoczesnych metod komunikacji budowaniu społeczeństwa informacyjnego.

Niniejszy dokument ma na celu określenie kierunków rozwoju infrastruktury teleinformatycznej Urzędu Miejskiego w Łowiczu w sposób zapewniający wypełnianie wymienionych zadań.

Wśród obszarów, jakie obejmować może nowoczesny system miejskiej komunikacji cyfrowej wymienić należy:

- Związane z komunikacją pomiędzy jednostkami samorządu terytorialnego
 - przesyłanie danych pomiędzy JST (*Jednostki Samorządu Terytorialnego*)
 - stworzenie jednolitego systemu komunikacji multimedialnej pomiędzy jednostkami samorządu terytorialnego
 - stworzenie niezależnej od operatorów telekomunikacyjnych platformy komunikacyjnej wspierającej pracę Centrów Zarządzania Kryzysowego
 - konsolidację i ujednoczenie zasobów związanych z przetwarzaniem danych i wspomaganie zarządzania JST oraz jednostek podległych (szkół, przedszkoli, bibliotek, ośrodków pomocy społecznej, miejskich obiektów sportowych etc.)
- Związane z edukacją i rozwojem rynku pracy.
 - możliwość korzystania z treści wizualnych umieszczanych na portalach internetowych
 - możliwość korzystania z zasobów E-learningowych udostępnianych przez:
 - biblioteki
 - uczelnie

- jednostki biznesowe – wydawnictwa edukacyjne, szkoły prywatne, portale internetowe etc.
 - szybka platforma komunikacyjna dla niepełnosprawnych, dająca możliwość wykonywania pracy zdalnej
- Związane z bezpieczeństwem w mieście i regionie
 - monitoring wizyjny miejsc publicznych (plac, szkoły, ruch uliczny) z dostępem zdalnym dla różnorodnych służb miejskich i archiwizacją
 - zaawansowane techniki komunikacji w obrębie zadania Centrum Zarządzania Kryzysowego
- Związane z transportem i usługami
 - centralne sterowanie sygnalizacją świetlną dla usprawnienia ruchu kołowego w mieście i regionie
 - informacja o natłokach ruchu i estymowanym czasie przejazdu przez główne ciągi komunikacyjne miast oraz trasy przelotowe w województwie
- Związane z ochroną zdrowia mieszkańców
 - możliwość dokonania konsultacji lekarza rodzinnego u specjalisty dzięki zastosowaniu technik multimedialnych w gabinetach lekarskich
 - możliwość stworzenia miejskiej bazy danych o przebiegu leczenia chorych co ułatwi korzystanie z opieki medycznej na miasto
- Związane z innymi aspektami życia w mieście i regionie.

Wszystkie planowane rozwiązania muszą gwarantować stosunkowo duże bezpieczeństwo inwestycji w kontekście wieloletniego wdrożenia oraz eksploatacji, biorąc pod uwagę bardzo dużą dynamikę rozwoju systemów komunikacyjnych, konieczne jest zachowanie niezbędnego marginesu innowacyjności technologii pozwalającego na „wydłużenie” czasu życia urządzeń i ich przydatności w strukturze.

Szczegółowy projekt wykonawczy uwzględniający specyficzne wymagania stanowić będzie przedmiot odrębnego opracowania, stąd też niniejszy dokument określa jedynie oczekiwaną ogólną postać sieci.

Analiza możliwości technicznych

Aktualne trendy budowy sieci właściwie wykluczają ich tworzenie w oparciu o technologie wcześniejszych generacji, takie jak SDH, ATM czy Frame Relay. W chwili obecnej, zarówno z punktu widzenia wydajności, elastyczności czy możliwych do osadzenia usług, jak też z punktu widzenia optymalizacji kosztów wdrożenia i utrzymania w grę wchodzi tylko technologie oparte na protokole IP z Ethernetem jako warstwą transmisyjną. W ramach tych opcji możliwe jest wyróżnienie dwóch istotnych wariantów:

- technologii opartych na Metro Ethernet (rozumianych jako budowę sieci przełączanej warstwy drugiej z rozciągnięciem domen rozgłoszeniowych w całym obszarze działania sieci)
- technologii opartych na IP/MPLS

Biorąc pod uwagę przyjęte założenia odnośnie skalowalności rozwiązania, a także uwzględniając możliwości udostępnienia pasma w sieci należy przyjąć, iż właściwym kierunkiem rozwoju jest wybór technologii MetroEthernet. Wybór rozwiązań sprzętowych powinien być ukierunkowany na obsługę tychże standardów. Jako mechanizm optymalizacji przyszłych kosztów wdrożenia można przyjąć budowę w pierwszej kolejności sieci umożliwiającej wdrożenie mechanizmów emulacji sieci warstwy 2 (np. VPLS) z możliwością przyszłej migracji do pełnej funkcjonalności MPLS L3 (bez ingerencji sprzętowej, tylko rozbudowując licencje oprogramowania).

Założenia techniczne

Opierając się na dotychczas określonych potrzebach, można określić następujące podstawowe założenia dla sieci Urzędu Miejskiego w Łowiczu:

- uzyskanie przepustowości 10 Gigabit Ethernet pomiędzy największymi węzłami oraz przepustowości 1 Gigabit Ethernet do wszystkich pozostałych węzłów.
- stosowanie pierścieni światłowodowych dla uzyskania odpowiedniej niezawodności.
- zastosowanie redundancji dla urządzeń rdzeniowych
- zastosowanie połączeń o przepustowości 1 Gbps we wszystkich pozostałych relacjach gdzie dostępne są połączenia światłowodowe

- budowa węzła centralnego sieci dla realizacji funkcjonalności Internet Exchange Point – zapewnienie funkcjonalności, wydajności oraz redundancji niezbędnej dla tego typu węzłów
- przygotowanie sieci pod realizację aplikacji głosowych w oparciu o technologię IP – zastosowanie dla monitoringu węzłów sieciowych oraz help desk
- przygotowanie sieci dla realizacji aplikacji wymagających infrastruktury szerokopasmowej, np. E-learning z wykorzystaniem Video, Telemedycyna etc.

Na tym etapie wymagania nie precyzują takich aspektów projektu wykonawczego jak:

- wyposażenie w urządzenia końcowe dla jednostek administracji centralnej oraz samorządowej – komputery osobiste, serwery, drukarki sieciowe. Elementy te powinny zostać zapewnione przez jednostki przyłączane do sieci metropolitarnej. Urządzenia ujęte w ofercie powinny posiadać odpowiednie karty dla realizacji połączeń z urządzeniami klienckimi (instalowanymi w poszczególnych obiektach)
- wyposażenie w urządzenia końcowe dla klientów indywidualnych i biznesowych. Budowa sieci dostępowych tego typu powinna być realizowana przez podmioty biznesowe lub ewentualnie przez spółkę komunalną. Urządzenia ujęte w ofercie powinny posiadać odpowiednie karty dla realizacji połączeń z urządzeniami klienckimi (w zakresie ograniczonym wolnymi portami w kartach niezbędnych dla realizacji zadania podstawowego).
- adresacji logicznej IP, reguł wymiany informacji, polityki bezpieczeństwa, modelu zapewnienia jakości usług dla sieci oraz dla jednostek przyłączanych (same urządzenia powinny zapewniać szereg mechanizmów, na etapie projektu wykonawczego należy przedstawić szczegółowy sposób ich konfiguracji). Oczekuje się, iż zaproponowany model konfiguracji zostanie zweryfikowany i zatwierdzony po testach przedinstalacyjnych (staging). W przypadku konieczności dokonania zmian Oferent proponuje inny model na bazie wymaganych funkcji dla poszczególnych urządzeń sieci. Oferent może proponować funkcje dodatkowe dla realizacji zadania, natomiast musi spełniać wszystkie przedstawione wymagania podstawowe.
- analiza wymaganego pasma z rozdziałem na poszczególne obiekty. Przyjęto iż pasmo 1Gbps jest pasmem wystarczającym dla realizacji: aplikacji video (monitoring, konferencja, audycja typu e-learning), aplikacji głosowych (monitoring, komunikacja wewnętrzna), aplikacji danych (e-administracja, e-learning, telemedycyna, internet)

Ponadto rozwiązanie musi uwzględniać:

- dobór urządzeń pozwalający na maksymalne ograniczenie czynności serwisowych i utrzymania wykonywanych w poszczególnych węzłach sieci,
- optymalizację konfiguracji pozwalającą na płynną rozbudowę w przyszłości.

Na podstawie analizy typowych implementacji i zaleceń producentów przewiduje się, iż zbudowana sieć będzie siecią heterogeniczną z minimalizacją ilości dostawców/producentów. Wynika to z faktu zwiększenia kosztów utrzymania sieci wraz ze zwiększeniem ilości dostawców: większy koszt serwisowania sieci, wydłużenie czasu izolacji problemów, wyższe koszty szkoleń etc.

Sieć musi być budowana wg aktualnych, najnowszych kryteriów projektowania sieci celem uniknięcia ograniczeń możliwości skalowania. W strukturach przewiduje się wprowadzenie wydajnych routerów. Jest to niezbędne dla sieci, której czas życia wynosi kilka lat. Oczywiście jest, że takie projektowanie sieci powoduje, iż dobrane urządzenia będą w pierwszym i drugim roku pracy urządzeniami realizującymi swoje zadania z zachowaniem nadmiarowości. Pozwala to jednak na korzystanie z tychże urządzeń przez okres ponad 5 lat. Przewiduje się także korzystanie tylko z jednego typoszeregu urządzeń rdzeniowych ze względu na obniżenie kosztów eksploatacji i kompensowanie kosztu wydajniejszego rozwiązania.

Ponieważ projektowana sieć jest siecią nową oczekuje się, iż zaproponowane rozwiązanie pozwoli na uniknięcie szeregu zmian koniecznych w wielu istniejących sieciach.

Architektura systemu

Sieć obejmie trzy typy węzłów:

- **Węzły rdzeniowe** – agregują połączenia 10Gigabit Ethernet z poszczególnych lokalizacji agregacyjnych. Powinny one posiadać redundantne wyposażenie pozwalające na realizację połączeń 10Gbps pomiędzy sobą oraz interfejsy 10Gbps dla realizacji połączeń z węzłami dostępowymi. Jako specjalny typ węzła rdzeniowego wyróżniony zostanie **Węzeł centralny**, zapewniający dołączenie sieci Urzędu Miejskiego w Łowiczu do innych operatorów.

- **Węzły agregacyjne** – realizują połączenia 10Gigabit Ethernet do węzłów rdzeniowych – zbierają one jednocześnie ruch pochodzący z węzłów dostępowych o przepustowości 1Gigabit Ethernet.
- **Węzły dostępowe** – agregują ruch bezpośrednio od użytkowników w węzłach dostępowych na poziomie 100Mbit/s Ethernet i 1Gigabit Ethernet

Należy zaznaczyć, iż wydajność węzłów agregujących nie jest determinowana przez przepustowość połączeń do węzła rdzeniowego. Wolumen ruchu zamykający się lokalnie w urządzeniu może być wielokrotnie większy niż wolumen kierowany do rdzenia sieci. Samo urządzenie nie powinno być „wąskim gardłem” dla realizacji zadań lokalnych.

Struktura rdzeniowa

Struktura rdzeniowa sieci powinna być budowana celem uzyskania optymalnej funkcjonalności. Propozycje w obrębie głównych węzłów sieciowych obejmują:

- Budowę sieci w pełni routowanej (stosowanie urządzeń pozycjonowanych przez producentów jako routery),
- Zastosowanie urządzeń pozwalających na stworzenie szybko konwergentnych segmentów sieciowych oraz ograniczenie domen rozgłoszeniowych
- Wdrożenie mechanizmów zapewnienia jakości usług dla krytycznych aplikacji sieciowych oraz dla ochrony przed atakami typu flood
- Wprowadzenie narzędzi zarządzania siecią, pozwalających na monitorowanie parametrów sieci w czasie rzeczywistym. Konfiguracja sieci dla ograniczenia dostępu do interfejsu administracyjnego urządzeń z ograniczonej, ściśle kontrolowanej grupy hostów.
- Wprowadzenie dodatkowych mechanizmów pozwalających na skuteczne zapobieganie niepożądanym sytuacjom w segmentach krytycznych np. w segmencie zarządzania siecią.
- Zapewnienie bezpiecznego i wydajnego styku z sieciami innych operatorów

Urządzenia rdzeniowe i agregujące poza kryterium gęstości portów, które determinuje zastosowanie określonych grup urządzeń muszą charakteryzować się pewnymi właściwościami. Urządzenia sieciowe rdzenia powinny spełniać następujące wymagania:

- Urządzenia te powinny być pozycjonowane jako router zapewniający odpowiednie parametry wymagane przez sieć. Wiąże się to z zapewnieniem przez producenta

obsługi w oprogramowaniu i sprzęcie nie tylko typowych dla zastosowań w sieci rozległej mechanizmów gwarantowania jakości QoS (kolejkowania, mechanizmów kształtowania ruchu etc.), ale także różnorodnych funkcji stosowanych w sieciach rozległych np. szyfracji, inspekcji pakietów w trybie stateful (firewall), tunelowania.

- Urządzenia w rdzeniu muszą posiadać wystarczającą wydajność, aby obsłużyć połączenia 10GigabitEthernet.
- Urządzenia muszą posiadać dużą elastyczność w zakresie doboru interfejsów. Dobrze by było gdyby urządzenia posiadały możliwość instalacji modułów z różnorodnymi interfejsami w tym w szczególności ATM OC-3, ATM OC-12, ATM OC-48, POS OC-3, POS OC-12 oraz portami E3. Może okazać się to niezbędne dla sprawnej realizacji połączeń z sieciami zewnętrznymi (Policja, Straż Miejska, operatorzy telekomunikacyjni).
- Urządzenia centralne muszą posiadać odpowiednią ilość pamięci w buforach pozwalającą na realną implementację mechanizmów Quality of Service – w tym powinny obsługiwać mechanizmy kolejkowania, policingu, kształtowania ruchu (*traffic shaping*) itp.
- Urządzenia centralne powinny być routerami wraz z zaimplementowanymi funkcjami MPLS i filtracji ruchu.
- Powinny w znaczący sposób zmniejszać czas konwergencji (odbudowy połączeń logicznych) w przypadku przerwy w transmisji
- Urządzenia muszą pozwalać na zapewnienie redundancji co najmniej zasilaczy i modułów zarządzających. Dla modułów zarządzania i głównych modułów routujących/przełączających krytycznym wymaganie jest by czas przełączenia się na moduł awaryjny nie przekraczał kilku sekund (najlepiej poniżej 1 sekundy), zaś sam fakt pracy z użyciem modułu zapasowego nie powodował degradacji przepustowości urządzenia. W przypadku urządzeń Węzła centralnego wskazane jest zdublowanie urządzeń.
- Urządzenia centralne muszą pozwalać na zapewnienie funkcjonalności OIR – dotyczy to zasilaczy, redundantnych modułów zarządzających, kart liniowych, paneli z wentylatorami etc,
- Urządzenia powinny mieć możliwość korzystania z mechanizmów podniesienia poziomu redundancji „per chassis” – wsparcie odpowiednich protokołów typu VRRP, HSRP itp.

- Urządzenia powinny zapewniać mechanizmy sprawnego raportowania do systemów zarządzających np. J-Flow, NetFlow lub podobne, SNMP, RMON itp.
- Urządzenia powinny obsługiwać stos protokołów IPv6 (sprzętowo) dla przyszłych zastosowań.
- Powinny mieć możliwość konfiguracji off-line (edycja pliku konfiguracyjnego) celem skrócenia przerw w sieci w wypadku wykonywania czynności serwisowych

Urządzenia dostępne mogą pochodzić z innego typoszeregu aniżeli urządzenia rdzeniowe. Krytycznym parametrem jest tutaj całościowy koszt posiadania systemu (*TCO – Total Cost of Ownership*) – nie precyzuje się zatem, czy urządzenia dostępne będą pochodzić z tego samego czy też innego typoszeregu. Biorąc jednak pod uwagę inną specyfikę pracy urządzeń dostępowych należy przyjąć dla nich inną grupę wymagań. Pomimo tego, że są one zdecydowanie niższe niż dla urządzeń rdzeniowych przyjęto, iż urządzenia te muszą spełniać poniższe warunki:

- Urządzenia dostępne muszą posiadać wystarczającą wydajność, aby obsłużyć połączenia GigabitEthernet do węzłów agregujących.
- Urządzenia dostępne powinny umożliwiać uzyskanie funkcjonalności wirtualizacji logicznej zarówno na poziomie warstwy drugiej, jak i trzeciej modelu sieciowego ISO/OSI
- Urządzenia dostępne powinny posiadać zaimplementowane funkcje, które umożliwią efektywną współpracę z urządzeniami agregującymi i rdzeniowymi, dotyczy to m.in. takich funkcji jak QinQ itp.
- Oczekiwana wydajność urządzenia nie może być mniejsza niż sumaryczna prędkość transmisji ze wszystkich portów dostępowych oraz uplinków do warstwy dystrybucyjnej
- Urządzenia muszą posiadać odpowiednią ilość pamięci w buforach pozwalającą na realną implementację mechanizmów Quality of Service (klasyfikacja, oznaczanie i ograniczanie ruchu na wejściu; reklasyfikacja, priorytetyzacja, kolejkowanie, wygładzanie ruchu na wyjściu)
- Urządzenia powinny mieć zaimplementowane funkcje filtracji ruchu.
- Powinny w znaczący sposób zmniejszać czas konwergencji (odbudowy połączeń logicznych) w przypadku przerwy w transmisji (zarówno w warstwie 2, jak i 3 modelu ISO/OSI)

- Urządzenia powinny zapewniać mechanizmy sprawnego raportowania do systemów zarządzających SNMP, RMON itp.
- Powinny mieć możliwość konfiguracji off-line (edycja pliku konfiguracyjnego) celem skrócenia przerw w sieci, w wypadku wykonywania czynności serwisowych

Ponadto przy doborze urządzeń należy kierować się następującymi wskazówkami techniczno-inwestycyjnymi:

- Unifikacja urządzeń
 - stosowanie jednej rodziny produktów w węzłach rdzeniowych i agregacyjnych sieci,
 - stosowanie jednej rodziny produktów w węzłach dostępowych sieci,
 - wymiennosc kart i modułów pomiędzy urządzeniami w maksymalnym możliwym stopniu
- Skalowanie urządzeń
 - należy określić maksymalne obciążenia urządzeń przy założeniu przyłączenia wszystkich obecnie użytkowanych węzłów (jako punkt odniesienia należy przyjąć sumaryczną przepustowość interfejsów wyprowadzonych w najbardziej obciążonych węzłach rdzeniowych, dystrybucyjnych i dostępowych),
 - stosowanie urządzeń umożliwiających skalowanie o 15% rocznie w perspektywie 5 lat
 - oznacza to jednocześnie potencjalną konieczność wymiany urządzeń aktywnych sieci pomiędzy szóstym a ósmym rokiem eksploatacji (przy założeniu pewnej tolerancji wynikłej z czasu nasycania sieci ruchem w początkowej fazie eksploatacji sieci)
 - w urządzeniach rdzeniowych i agregacyjnych powinny być przewidziane wolne sloty na rozbudowę - rozwój sieci będzie odbywać się ewolucyjnie przez doposażanie urządzeń, a nie ich wymianę.

Styk z operatorami

W ramach sieci konieczne jest wydzielenie dedykowanego węzła, umożliwiającego realizację styku z operatorami komunikacyjnymi. Konieczne jest zapewnienie odpowiedniej wydajności oraz bezpieczeństwa węzła, co powoduje, iż powinien zostać oparty na architekturze

dwustopniowej, obejmującej:

- warstwę peeringową, umożliwiającą implementację mechanizmów routingu międzyoperatorskiego z zapewnieniem mechanizmów filtracji ruchu
- warstwę zapewniającą rozgraniczenie pomiędzy rdzeniem sieci i stykiem z operatorami, terminującą wewnętrzną domenę administracyjną sieci.

Urządzenia, w oparciu o które zbudowane będą poszczególne warstwy powinny charakteryzować się odpowiednio:

- dla warstwy peeringu:
 - odpowiednią wydajność umożliwiającą obsługę dużych strumieni ruchu (docelowo na poziomie min. 100 Mbit/s)
 - dołączeniem do warstwy granicznej z wykorzystaniem łączy 100 Mbit/s
 - dołączeniem do operatorów za pomocą możliwie szerokiego spektrum interfejsów, w szczególności ATM, FE, GE, E3, a także łączy wirtualnych
 - wysokim poziomem redundancji wewnętrznej (duplikacja zasilaczy, kart zarządzających, matryc przełączających)
 - modularność platformy, zarówno z punktu widzenia sprzętowego, jak też programowego
 - wysoką wydajnością mechanizmów routingowych
 - wsparciem dla IPv6
 - mechanizmami bezpieczeństwa gwarantującymi inspekcję ruchu na poziomie aplikacyjnym z kontrolą stanu
 - mechanizmami wirtualizacji
- dla warstwy granicznej:
 - oparcie o urządzenia z tego samego typoszeregu co urządzenia rdzeniowe i agregacyjne
 - dodatkowe mechanizmy gwarantujące ochronę sieci przed atakami typu Denial of Service, chroniące użytkowników i klientów sieci

Warstwa dostępu bezprzewodowego

Aby rozszerzyć warstwę dostępową w sposób umożliwiający masowe podłączanie urządzeń końcowych kontrolowanych przez służby miejskie, konieczne jest stworzenie struktury bezprzewodowej. Podłączanie kablowe znacznej ilości elementów takich jak inteligentne

parkomaty, komunikacja miejska, monitoring wizyjny, a także mobilnych użytkowników końcowych (służby miejskie) do sieci nie jest możliwe do zrealizowania za pomocą sieci kablowej. Na bazie tej infrastruktury można dodatkowo umożliwić dostęp do zasobów informacyjnych mieszkańcom i turystom.

Rozwiązanie wybrane do realizacji tego typu dostępu musi spełniać wymagania:

- praca w oparciu o wolne pasmo radiowe
- technologia kratowa, umożliwiająca ograniczenie punktów styku z siecią kablową
- mechanizmy automatycznej optymalizacji tras
- reakcja na zmiany środowiska radiowego (interferencje z innych sieci, szumy, itp.)
- centralne zarządzanie i monitorowanie
- integracja z siecią przewodową (mechanizmy QoS, bezpieczeństwo itp.)
- możliwość definicji wielu wydzielonych sieci wirtualnych
- wysoki poziom bezpieczeństwa dla sieci dostępu wewnętrznego (na potrzeby służb i usług miejskich)
- odporność na warunki środowiskowe i wandalizm (instal np. na latarniach ulicznych)

Mechanizmy zarządzania

Zarządzanie rozbudowaną infrastrukturą sieciową wymaga zastosowania systemów wspomagających zarządzanie siecią. Muszą one zapewnić z jednej strony odpowiednią funkcjonalność, z drugiej – skalowalność umożliwiającą objęcie całości problemu, zarządzanie usługami, wydajnością, alarmami, wizualizację, wspomaganie kreowania usług w oparciu o określone szablony.

Rozwiązanie musi zapewniać:

- zarządzanie usługami L2/L3 VPN
- zarządzanie mechanizmami inżynierii ruchu
- diagnostykę problemów
- zarządzanie zdarzeniami z korelacją i redukcją problemów

Centrum przetwarzania danych

Skala używanych w ramach infrastruktury miejskiej systemów informatycznych powoduje coraz częściej znaczące problemy związane z takimi aspektami jak:

- zarządzanie licencjami – często są nie optymalnie zakupywane bądź ich rozdrobnienie tworzy dodatkowe koszty
- zarządzanie kopiami zapasowymi – często mniejsze placówki nie są w stanie zapewnić odpowiedniego poziomu tworzenia kopii zapasowych, często krytycznych danych; w innych przypadkach polityki tworzenia kopii zapasowych nie odpowiadają standardom lub nie gwarantują właściwych możliwości odtworzenia i składowania danych
- tworzenie warunków technicznych dla pracy systemów aplikacyjnych – nowoczesne systemy do stabilnej pracy wymagają właściwych warunków środowiskowych, których często nie da się zapewnić w niewielkich lokalizacjach (np. szkoły)
- skalowanie platform dla rosnących potrzeb – często platformy sprzętowe są nadmiernie przeskalowane ze względu na oczekiwany wzrost zapotrzebowania (i wykorzystane w małym stopniu)
- zarządzanie dystrybucją danych (zasoby multimedialne, aktualizacje itp.) – skomplikowane bez centralnych repozytoriów
- duplikacja danych – często te same dane przechowywane są w różnych miejscach, powodując problemy z ich synchronizacją oraz zwiększając ryzyko ich ujawnienia osobom nie powołanym
- optymalizacja wykorzystania zasobów – dystrybucja zasobów nie pozwala na odpowiednie ich skalowanie i rozkład obciążenia (zasoby na żądanie)

Uwzględniając dodatkowo ilość często niewielkich placówek podlegających Urzędowi Miejskiemu (edukacja, służby miejskie, itp.), wskazane staje się skonsolidowanie zasobów związanych z przetwarzaniem i ochroną danych. Utworzenie Centrum Przetwarzania Danych pozwoli w optymalny sposób zarządzać wydajnością, skalowalnością i innymi aspektami związanymi z obróbką danych cyfrowych.

W ramach budowy centrum przetwarzania konieczne jest objęcie trzech aspektów:

- lokalizacji, zapewniającej odpowiednie warunki środowiskowe, bezpieczeństwo techniczne (fizyczne)
- platformy sieciowej (łącznie z SAN), zapewniającej odpowiednią wydajność, pojemność i mechanizmy wirtualizacji rozwiązań dostosowane do potrzeb instytucji
- organizacji zarządzania centrum

Celem niniejszego dokumentu jest określenie planów dla platform teleinformatycznych, zatem określenie wymogów dla lokalizacji i organizacji centrum wykracza poza jego zakres.

Z punktu widzenia platformy sieciowej (komunikacyjnej) konieczne jest zapewnienie przy wyborze urządzeń następujących funkcjonalności:

- rozdzielenie logiczne dwóch warstw urządzeń:
 - brzegowej, zapewniającej terminowanie wewnętrznej domeny, a także ochronę styku pomiędzy Centrum a siecią
 - agregującej, zapewniającej mechanizmy rozdziału ruchu (load balancing), dołączanie urządzeń końcowych (serwery) lub przełączników dostępowych w sposób zapewniający wielościeżkowość
- wysoki poziom dostępności – dublowanie urządzeń i wewnętrzna redundancja (zasilacze, karty zarządzające)
- mechanizmy wirtualizacji urządzeń (z możliwością rozdziału zarządzania poszczególnymi kontekstami usług bezpieczeństwa i rozkładu ruchu)
- ochrona ruchu z inspekcją na poziomie aplikacyjnym (stateful firewall i IPS)
- rozkład ruchu do farm serwerów (load balancing) z zaawansowanymi mechanizmami kontroli obciążenia
- styk z siecią na poziomie 100MBit/s
- łącza dostępowe
- wspólne zarządzanie z siecią (ten sam typoszereg urządzeń brzegowych)

Zestawy Komputerowe PC

Projekt zakłada zakup i uruchomienie:

- 120 komputerów typu PC,
- Urządzeń peryferyjnych – 20 drukarek, w tym 10 drukarek o parametrach porównywalnych z serią 5xxx firmy HP (wyposażone w interfejs sieciowy, duplex)

oraz 10 mniejszych drukarek dostosowanych do specyficznych potrzeb wdrażanych aplikacji. W skład zestawów komputerowych wchodzić będą również skanery i urządzenia wielofunkcyjne

Przyjmuje się, że stacje robocze to komputery o funkcjonalności: dwurdzeniowy procesor Intel Pentium D 915 pracujący z częstotliwością 2,8 GHz i zawierający 2 x 2 MB pamięci podręcznej L2. Komputer zawiera też w zestawie klawiaturę i mysz optyczną, wbudowaną nagrywarka DVD, monitor LCD o przekątnej 19”.

Oprogramowanie systemowe : system Microsoft Windows Vista PL w wersji Professional.

Telefonia VoIP (Voice over Internet Protocol).

Wykorzystanie technologii cyfrowej w transmisji danych umożliwia przesyłanie dźwięku na dowolne odległości bez strat przesyłowych. Połączenie globalnego zasięgu Internetu oraz wysokiej jakości cyfrowej transmisji głosu umożliwiło opracowanie w 1995 roku alternatywy dla dotychczasowych rozwiązań telefonii analogowej: telefonii VoIP.

Zakładane do realizacji w ramach niniejszego projektu rozwiązanie umożliwia płynne przejście od tradycyjnej sieci telefonicznej do sieci opartej o transmisję VoIP. Płynne przejście oznacza zarówno zachowanie istniejącej topologii komunikacyjnej, jak również ochronę dokonanych wcześniej inwestycji. Poprzez centralę telefoniczną i urządzenie dostępne zainstalowane w punkcie styku, system VoIP będzie komunikować się z publiczną siecią telefoniczną. Wewnątrz Urzędu komunikacja odbywać się będzie wyłącznie w oparciu o technologię VoIP.

Podstawowe funkcje realizowane przez platformę telefonii VoIP to:

- Połączenia głosowe z dowolnym użytkownikiem telefonii konwencjonalnej, cyfrowej, satelitarnej, komórkowej i internetowej na całym świecie;
- Połączenia konferencyjne;
- Obsługa połączeń oczekujących;
- Prezentacja numeru dzwoniącego (CLIP);
- Blokada prezentacji własnego numeru (CLIR);
- Blokowanie połączeń na wybrane numery;
- Obsługa numerów wewnętrznych;
- Przekazywanie połączeń na wybrany numer;
- Przekierowanie połączeń z zajętych numerów;

- Poczta głosowa – Voice2Email;
- Możliwość preferowania/blokowania określonych połączeń przychodzących;
- Biling dostępny on-line przez stronę WWW;
- Obsługa faksu - Fax2Email; Email2Fax;
- Wielopoziomowa obsługa standardowych komunikatów głosowych – IVR;

Serwery

Zakłada się, że środowisko przetwarzania danych powinno zapewnić realizację usług:

- Serwer Kontroler Domeny.
- Serwer Poczty, Back-End.
- Serwer Ochrony Antywirusowej.
- Serwer bazodanowy
- Serwer aplikacyjny
- Serwer portalowy, WWW, Poczty Front-End.

Od strony technicznej rozsądnym wydaje się, by rozwiązanie infrastruktury przetwarzania danych składało się, z co najmniej sześciu podobnie wyposażonych serwerów – najlepiej z jednej linii produktowej (ze względu na wymiennność podzespołów) o odpowiedniej mocy przetwarzania wraz z przewidzianą rezerwą mocy do realizacji funkcji pomocniczych, związanych z zabezpieczeniem oraz archiwizacją na wymiennych nośnikach przetwarzanych w systemie danych, a także danych znajdujących się na aktualnie eksploatowanych serwerach intranetowych i serwerach plików. Maszyny powinny być dołączone zwielokrotnionymi szybkimi interfejsami do lokalnej sieci informatycznej, przez którą aplikacje systemu udostępniane są użytkownikom na końcówkach komputerów osobistych PC.

Dane przetwarzane w systemie udostępniane powinny być serwerom ze wspólnej macierzy dyskowej o wysokiej wydajności (min. SAS lub SCSI Ultra320), podłączonej wielokrotnie do każdego z serwerów najlepiej poprzez światłowodową sieć składowania danych (SAN).

Pamięć masowa powinna spełniać następujące minimalne warunki:

1. Obsługiwane układy dyskowe RAID 0,1,5,10,50
2. Minimalna liczba dysków – 12,
3. Dyski w technologii SAS lub SCSI.
4. Pojemność każdego dysku minimum 146 GB
5. Minimum dwa dwukanałowe kontrolery RAID z podtrzymywaną pamięcią podręczną.

6. Wymieniane na gorąco dyski.

Poprzez sieć LAN lub lepiej poprzez sieć światłowodową SAN powinna być także dołączona do serwerów wydajna biblioteka taśmowa.

Ze względu na bardzo szybki postęp techniczny w tym obszarze, szczegółowe parametry techniczne powinny zostać zaktualizowane i precyzyjnie określone w momencie ogłaszania postępowania na wybór wykonawcy.

System Backupu

Urządzenie do backupu danych

1. Napęd LTO Ultrium 3 lub szybszy.
2. Wbudowany czytnik kodów paskowych nośników.
3. Moduł zdalnego zarządzania przez interfejs WWW.
4. Montaż w szafie przemysłowej.

Oprogramowanie do backupu danych musi zapewnić tworzenie:

1. Kopii zapasowych plików i konfiguracji systemów operacyjnych dla wszystkich serwerów Zamawiającego.
2. Kopii zapasowych instalacji i podstawowego odtwarzania systemu (BMR) dla wszystkich serwerów Zamawiającego.
3. Kopii zapasowych Relacyjnej Baz Danych dla serwera bazodanowego.

System bezpieczeństwa infrastruktury przetwarzania danych

System zabezpieczeń infrastruktury sieciowej składać powinien się z elementów:

- Systemu wykrywania włamań i nadużyć (IPS);
- Systemu Web Filtering;
- Platformy sprzętowo-systemowej dla systemów zabezpieczeń

System IPS

Wymagania dla architektury systemu IPS

System ma składać się z urządzeń wykrywających i blokujących (IPS – Intrusion Prevention

System) niepożądany ruch pracujących w trybie In-line i warstwy zarządzającej do wszystkich elementów.

Rozwiązanie ma umożliwiać działanie elementów struktury bezpieczeństwa, takich jak:

Skanery bezpieczeństwa wykrywający podatności systemów

Agenci ochronni stacji roboczych

Agenci umożliwiających importowanie zdarzeń z systemów firm trzecich (co najmniej za pomocą SYSLOG oraz po OPSEC)

Moduł raportów graficznych

Moduł korelacji zdarzeń pochodzących z różnych elementów systemu bezpieczeństwa

Agenta ochronnego typu host IPS dla serwerów

Systemy IPS – wymagania szczegółowe – sondy sieciowe

Wydajność dla systemu podstawowego IPS min. 1Gbps z możliwością rozbudowy do minimum 10Gbps bez wymiany urządzenia oraz budowy dodatkowej infrastruktury;

liczba dekodowanych protokołów minimum 100;

liczba sygnatur minimum 3000;

możliwość tworzenia wirtualnych systemów IPS z oddzielną polityką bezpieczeństwa dla każdego z wirtualnych systemów;

System musi przeprowadzać automatyczny audyt (logowanie) wszystkich zdarzeń, zmian konfiguracji;

System musi umożliwiać nagrywanie sesji sieciowych;

zapewnienie konfiguracji zachowania urządzenia w wypadku przekroczenia jego maksymalnej przepustowości przez natężenie ruchu sieciowego – przepuszczanie nadmiaru pakietów bez analizy (priorytet ciągłości działania linku sieciowego) lub blokowanie nadmiarowego ruchu (priorytet neutralizacji zagrożeń);

różne tryby pracy (pasywny monitoring, praca in-line z blokowaniem, praca in-line bez blokowania);

analiza protokołów aplikacji typu „back-door” niezależnie od użytego portu;

blokowanie ruchu związanego z programami typu spyware;

automatyczny system rozpoznawania i analizy protokołu;

możliwość tworzenia własnych reguł wykrywania ataków;

możliwość bezpośredniego importowania reguł z rozwiązania o otwartym kodzie SNORT;

ciągła aktualizacja poprzez manualny i automatyczny system zarządzania;

udowodnione wykrywanie ataków zero-day;

możliwość tworzenia reguł dynamicznego blokowania adresów/portów źródłowych i

docelowych;

możliwość tworzenia reguł typu firewall;

tryb pracy nasłuchu bez stosu TCP (stealth mode);

System Web Filtering

Wymagania funkcjonalne

- Współpraca z zastosowanym systemem zaporowym Firewall;
- Możliwa aktualizacja bazy kategorii stron, katalog stron WWW z którego korzysta system musi zawierać polskie strony internetowe;
- Filtracja z użyciem słów kluczowych;
- Informowanie o zdefiniowanych zdarzeniach za pośrednictwem poczty email;
- Wyposażenie w mechanizm, dzięki któremu system filtracji jest w stanie - na podstawie treści zawartych na stronie przyporządkować ją do jednej z kategorii;
- Możliwość ustawienia maksymalnego limitu pobieranych danych (wolumen w MB) z możliwością konfiguracji akcji w przypadku przekroczenia limitu.
- Możliwość ustawienia restrykcji według pory dnia, harmonogramu pracy firmy, itp.
- Tworzenie reguł dla poszczególnych użytkowników na podstawie adresu IP, użytkownika nazwanego i grup użytkowników,
- Wyłapywanie niesklasyfikowanych stron oraz nadawania im klasyfikacji,
- Zmianę klasyfikacji stron przez administratora.

Umożliwianie użytkownikom oglądanie stron internetowych oraz umożliwianie zablokowania wybranym użytkownikom pobieranie określonych plików np: audio, wideo, wykonywalne itd.

Platforma sprzętowo-systemowa

Platforma sprzętowo-systemowa dla wszystkich systemów zabezpieczeń (Firewall, VPN, IPS, AV (dla poczty, http i ftp), ASPAM, Web Filtering) powinna stanowić jedno fizyczne, modułowe urządzenie centralnie zarządzane poprzez dedykowany, bezpieczny port ethernet. Cały system zabezpieczeń powinien mieć możliwość rozszerzenia w przyszłości do konfiguracji wysokiej dostępności (High Availability).

Platforma sprzętowo-systemowa powinna posiadać budowę modułową zapewniającą możliwości rozbudowy w zakresie zarówno zwiększania przepustowości całego systemu lub dla wybranych jego fragmentów (Firewall, IPS, AV) jak również pod względem ilości dostępnych portów Gigabit Ethernet. Rozbudowa systemu (dokładanie dodatkowych modułów) powinna być możliwa w trakcie pracy systemu.

Oprogramowanie antywirusowe i antyspamowe

Przewiduje się zastosowanie systemu z licencjami do ochrony minimum 230 użytkowników;

Wymagania funkcjonalne

Kontrola antywirusowa przesyłek SMTP, POP3 oraz ich załączników, a także plików przesyłanych poprzez FTP i http;

Skanowanie ruchu HTTP w zakresie wykrywania i blokowania niebezpiecznych procedur ActiveX, Visual Basic Script, Java Script i apletów Java;

Wysyłanie ostrzeżeń o wykryciu wirusa w przesyłkach SMTP do nadawcy, odbiorcy oraz administratora;

Automatyczne, okresowe uaktualnianie bazy wirusów i szczepionek;

Heurystyczne rozpoznawanie niezdefiniowanych zagrożeń.

Ochrona w czasie rzeczywistym;

Dodawanie do przesyłanej poczty informacji że została sprawdzona z polityka bezpieczeństwa;

Filtrowanie niechcianych wiadomości e-mail zgodnych z protokołem SMTP, MIME;

Skanowanie zarówno ruchu wchodzącego jak i wychodzącego;

Tworzenie i edycja reguł antyspamowych;

Obsługa listy zablokowanych adresów DNS;

Wykorzystywanie „czarnych list” i „białych list” i serwerów RBL;

Wykorzystanie technologii filtrowania treści;

Dodawanie do przesyłanej poczty informacji że została sprawdzona z polityka bezpieczeństwa;

Konfigurowanie sposobu wysyłania informacji o zatrzymaniu poczty do odbiorcy, nadawcy i administratora;

Oprogramowanie Systemu Wspomagającego Zarządzanie Miastem

Przedmiotem tej części projektu będzie dostawa, instalacja, konfiguracja i uruchomienie eksploatacji spójnego systemu informatycznego wspomagającego zarządzanie Urzędem Miejskim w Łowiczu w tzw. obszarze back-office, opartego na jednej relacyjnej bazie danych dla całego systemu informatycznego. W zakres systemu winy wejść moduły oprogramowania, obsługujące co najmniej następujące obszary działalności urzędu:

1. Gospodarowanie mieniem komunalnym
2. Rejestr warunków zabudowy
3. Ewidencje: zajęcia pasa drogowego, dane o ochronie środowiska, odbiór odpadów komunalnych, decyzje usunięcia drzew
4. Zarządzanie zbiorami bibliotecznymi

Funkcjonalność projektowanego systemu pozwoli również na przeniesienie wykorzystywanych na co dzień modułów, tj.: budżetowego, finansowo - księgowego, kadrowo – płacowego, księgowości podatkowej i windykacji zaległości podatkowych, podatkowych: od nieruchomości Osób Fizycznych i Osób Prawnych, rolnych i leśnych, od środków transportu, dodatków mieszkaniowych, ewidencji środków trwałych, działalności gospodarczej, wymiaru Podatku od Środków Transportowych, na nowoczesną relacyjną bazę danych, dostosowaną do potrzeb i wymagań Urzędu Miejskiego i jednostek podległych.

Zakłada się, że wdrożony system wspomagający zarządzania miastem będzie spełniać następujące wymagania ogólne:

1. system powinien posiadać budowę modułową, a jednocześnie stanowić kompleksowy system informatyczny obejmujący swoim zakresem wszystkie pola działalności jednostki samorządowej,
2. wskazane jest, by system pracował w architekturze trójwarstwowej,
3. system powinien być w całości spolonizowany, a więc posiadać polskie znaki i instrukcję obsługi po polsku,
4. system powinien posiadać graficzny interfejs dostępny z poziomu systemu Windows XP lub nowszego, gwarantujący wygodne wprowadzanie danych, bieżącą kontrolę poprawności wprowadzanych danych, przejrzystość prezentowania danych na ekranie oraz wygodny sposób wyszukiwania danych po dowolnych kryteriach,

5. system powinien pracować w środowisku sieciowym i posiadać wielodostępność pozwalającą na równoczesne korzystanie z bazy danych przez wielu użytkowników,
6. system powinien posiadać mechanizmy umożliwiające identyfikację użytkownika i ustalenie daty wprowadzenia i modyfikacji danych,
7. system powinien posiadać mechanizmy nadawania uprawnień dla użytkowników do korzystania z modułów jak również do korzystania z wybranych funkcji z możliwością udostępnienia tylko danych do podglądu,
8. system powinien posiadać integralność pozwalającą na korzystanie z tych samych danych przez poszczególne moduły (eliminacja refundacji danych),
9. system powinien zapewniać możliwość przechowywania danych archiwalnych,
10. system powinien posiadać słowniki wewnętrzne,
11. system powinien działać w oparciu o bazę danych posiadającą następujące cechy:
 - 11.1. relacyjność i transakcyjność,
 - 11.2. komunikacja z aplikacjami w standardzie SQL.
 - 11.3. dostępność na system operacyjny typu OpenSource oraz MS Windows,

Wymagania formalno-prawne

- Oprogramowanie musi być zgodne z obowiązującym stanem prawnym, w szczególności musi spełniać wszelkie wymagania stawiane normami z zakresu finansów publicznych.
- Podstawowymi aktami prawnymi, które regulują kwestie prawne związane merytorycznie z oferowanym oprogramowaniem, są:
 - Ustawa z dnia 30 czerwca 2005 r. o finansach publicznych (Dz. U. z 2005 r. Nr 249, poz. 2104 z późniejszymi zmianami),
 - Ustawa o rachunkowości z 29 września 1994 r. (Dz. U. z 2002r nr 76 poz. 694 z późniejszymi zmianami),
 - Ustawa o podatkach i opłatach lokalnych z 12 stycznia 1991 r. (Dz. U. z 2002 nr 9 poz. 84 z późniejszymi zmianami),
 - Ustawa o dochodach jednostek samorządu terytorialnego z 13 listopada 2003 r. (Dz. U. z 2003r. Nr 203, poz. 1966 z późniejszymi zmianami),
 - Rozporządzenie Ministra Finansów z dnia 18 grudnia 2001 w sprawie szczególnych zasad rachunkowości oraz planów kont dla budżetu państwa, budżetów jednostek samorządu terytorialnego oraz niektórych jednostek sektora finansów publicznych. (Dz. U. z 2001r, nr 153 poz. 1752),

- Rozporządzenie Ministra Finansów z dnia 28 lipca 2006 r. w sprawie szczegółowych zasad rachunkowości oraz planów kont dla budżetu państwa, budżetów jednostek samorządu terytorialnego oraz niektórych jednostek sektora finansów publicznych (Dz. U. Nr 142, poz. 1020),
- Rozporządzenie Ministra Finansów z dnia 27 czerwca 2006 r. w sprawie sprawozdawczości budżetowej (Dz. U. Nr 115 poz. 781 z późniejszymi zm.),
- Rozporządzenie Ministra Finansów z dnia 14 czerwca 2006 r. w sprawie szczegółowej klasyfikacji dochodów i wydatków oraz przychodów i rozchodów oraz środków pochodzących ze źródeł zagranicznych (Dz. U. Nr 107, poz. 726 z późniejszymi zmianami),
- Rozporządzenie Ministra Finansów z dnia 26 stycznia 2005 r. w sprawie gospodarki finansowej jednostek budżetowych, zakładów budżetowych i gosp. pomocniczych i jednostek budżetowych oraz zasad i terminów rocznych rozliczeń i spłat do budżetu (Dz. U. z 2005 r. Nr 23, poz. 190).
- Rozporządzenie Ministra Finansów z dnia 5 lipca 2006 r. w sprawie szczegółowej klasyfikacji wydatków strukturalnych (Dz. U. nr 123 poz. 856).
- Poza tym oprogramowanie musi spełniać wymagania techniczne określone ustawami:
 - Ustawa o ochronie danych osobowych z 29 sierpnia 1997 (Dz. U. z 2002r nr 101 poz. 926 z późniejszymi zmianami),
 - Ustawa o ochronie baz danych z 27 lipca 2001 (Dz. U. z 2001r nr 128 poz. 1402 z późniejszymi zmianami),
 - Ustawa o ochronie informacji niejawnych z 22 stycznia 1999 (Dz. U. z 2005 nr 196, poz. 1631 wraz z późniejszymi zmianami),
 - Ustawa z dnia 17 lutego 2005 r. o informatyzacji działalności podmiotów realizujących działania publiczne (Dz. U. Nr 64, Poz. 565).
 - Ustawa z dnia 28 listopada 2003 o świadczeniach rodzinnych (Dz. U. nr 228 poz. 2255 z późniejszymi zmianami) oraz Rozporządzenia Ministra Gospodarki, Pracy i Polityki Społecznej w sprawie sposobu i trybu postępowania w sprawach o świadczenia rodzinne,
 - Rozporządzenie Ministra Spraw Wewnętrznych i Administracji z dnia 24 lipca 2007r. w sprawie warunków udostępniania formularzy i wzorów dokumentów w postaci elektronicznej (Dz. U. nr 151 poz. 1078).

- Rozporządzenie Ministra Nauki i Informatyzacji z dnia 19 października 2005 r. w sprawie testów akceptacyjnych oraz badania oprogramowania interfejsowego i weryfikacji tego badania (Dz. U. z 2005 r. Nr 217, Poz. 1836).
- Rozporządzenie Rady Ministrów z dnia 11 października 2005 r. w sprawie minimalnych wymagań dla systemów teleinformatycznych (Dz. U. Nr 212 z 2005 r., Poz. 1766).
- Rozporządzenie Rady Ministrów z dnia 11 października 2005 r. w sprawie minimalnych wymagań dla rejestrów publicznych i wymiany informacji w formie elektronicznej (Dz. U. z 2005 r. Nr 214, Poz. 1781).
- Rozporządzenie Prezesa Rady Ministrów z dnia 29 września 2005 r. w sprawie warunków organizacyjno-technicznych doręczania dokumentów elektronicznych podmiotom publicznym (Dz. U. z 2005 r. Nr 200, Poz. 1651).
- Rozporządzenie Rady Ministrów z dnia 27 września 2005 r. w sprawie sposobu, zakresu i trybu udostępniania danych zgromadzonych w rejestrze publicznym (Dz. U. Nr z 2005 r. Nr 205, Poz. 1692).

Minimalne wymagania w zakresie obsługi i administrowana systemem

- Zarządzanie użytkownikami systemu :
 - zakładanie nowych użytkowników systemu i modyfikacja istniejących: nadawanie identyfikatora systemowego, rejestracja daty założenia, wprowadzanie i modyfikacja opisu użytkownika systemu, ustawianie i zmiana hasła, wymuszanie zmiany hasła przy pierwszym zalogowaniu do bazy danych, ustawianie i modyfikacja domyślnej przestrzeni tabel, ustawianie i modyfikacja tymczasowej przestrzeni tabel, definiowanie i modyfikacja rozmiarów przestrzeni tabel użytkownika, blokowanie i odblokowywanie konta użytkownika, nadawanie i odbieranie ról predefiniowanych, nadawanie i odbieranie przywilejów predefiniowanych, nadawanie i odbieranie przywilejów do obiektów bazy danych, przydzielanie podsystemów – nadawanie i odbieranie uprawnień do podsystemów,
 - wyłączenie użytkowników systemu,
 - zakładanie i modyfikacja danych użytkowników bazy danych nie będących użytkownikami systemu: nadawanie identyfikatora systemowego, ustawianie i zmiana hasła, wymuszanie zmiany hasła przy pierwszym zalogowaniu do bazy danych, ustawianie i modyfikacja domyślnej przestrzeni tabel, ustawianie i modyfikacja tymczasowej przestrzeni tabel, definiowanie i modyfikacja

rozmiarów przestrzeni tabel użytkownika, blokowanie i odblokowywanie konta użytkownika, nadawanie i odbieranie ról predefiniowanych, nadawanie i odbieranie przywilejów predefiniowanych, nadawanie i odbieranie przywilejów do obiektów bazy danych, usuwanie użytkowników bazy danych nie będących użytkownikami systemu.

- Obsługa danych przechowywanych przez system:
 - eksport danych: eksport bazy danych, eksport użytkowników, eksport tabel,
 - import danych: import całej bazy danych, import użytkowników, import tabel,
- Zarządzanie sesjami użytkowników:
 - indywidualne zarządzanie sesjami: przeglądanie informacji identyfikujących sesje użytkowników, wykrywanie blokowania sesji, wskazanie sesji zablokowanej, wskazanie sesji blokującej, podglądanie treści aktualnie wykonywanego polecenia SQL, podglądanie aktualnie wykonywanych operacji przez sesję (sekwencyjny dostęp do plików bazy danych wraz z czasem realizacji – czytanie/pisanie, otwieranie/zamykanie plików bazy danych wraz z czasem realizacji, wysyłanie/odbieranie wiadomości SQL między klientem i serwerem), włączanie/wyłączanie śledzenia wybranej sesji, włączanie i wyłączanie statystyk czasowych serwera bazy danych, zamykanie wybranej sesji,
 - globalne zarządzanie sesjami: zmiana trybu dostępu użytkowników do bazy danych (logowanie dozwolone, logowanie ograniczone do użytkowników z przywilejem predefiniowanym), zamykanie wszystkich nieaktywnych sesji użytkowników, zamykanie wszystkich sesji,
- Generowanie zestawień:
 - ewidencja użytkowników systemu zgodna z ustawą o ochronie danych osobowych
 - lista użytkowników wybranego podsystemu – wersja pełna,
 - lista użytkowników wybranego podsystemu – wersja skrócona,
- Modyfikacja i zakładanie słowników:
 - modyfikacja i zakładanie słownika podsystemów systemu,
 - modyfikacja i zakładanie słownika ról podsystemowych przypisanych do podsystemów.

Zarządzanie oświatą i wspomaganie edukacji.

Przedmiotem tej części projektu jest system wspomagający zarządzanie sferą edukacji w Łowiczu, umożliwiającego obsługę Wydziału Spraw Społecznych w Urzędzie Miejskim w

Łowiczu, szkół oraz pozostałych jednostek oświatowych. Bardzo istotnym elementem tego rozwiązania jest zapewnienie możliwości kontaktu organowi prowadzącemu oraz szkołom z uczniami i ich rodzicami.

Zakłada się, że system edukacyjny będzie tak zrealizowany aby:

1. Wspomagać metody pracy administracji w obliczu zastosowania nowoczesnych możliwości technologicznych.
2. Zapewnić jak najbardziej efektywne współdziałanie Wydziału Spraw Społecznych ze szkołami lub innymi jednostkami oświatowymi.
3. Być neutralny technologicznie, nie faworyzować żadnej konkretnej technologii,
4. Składać się z części:
 - Ogólnodostępnej
 - dostępnej po zalogowaniu
5. Posiadać wspólną bazę użytkowników systemu.
6. Posiadać wspólny rejestr szkół i przedszkoli.
7. Umożliwiać (po identyfikacji i autentykacji) stworzenie jednolitego systemu oprogramowania i przepływu informacji pomiędzy szkołami i jednostkami oświatowymi a Wydziałem Spraw Społecznych (Moduł wymiany informacji pomiędzy organem prowadzącym a szkołami) w zakresie:
 - organizacji pracy,
 - drogi edukacyjnej ucznia,
 - spraw kadrowych,
 - spraw płacowych,
 - spraw finansowych.
8. Wspomagać publikowanie informacji typu (CMS content management system):
 - ogólne informacje o oświacie
 - informacje o strukturze Wydziału Spraw Społecznych
 - aktualności oświatowe
 - terminarz wydarzeń oświatowych (konferencje, spotkania itp.)
 - terminarz roku szkolnego (ferie, terminy składania podań do przedszkoli, terminy różnego typu egzaminów, koniec roku itp.)
 - ogłoszenia z możliwością ich filtrowania w zależności od tego, jaki dział/referat je opublikował
 - oświatowe akty prawne (centralne i lokalne)
9. Umożliwiać analizę czasu pracy szkoły i jednostki oświatowej.

10. Umożliwić racjonalizację organizacji zajęć szkoły i jednostek oświatowych (bon oświatowy).
11. Tworzyć zbiorcze zestawienia na poziomie Wydziału Spraw Społecznych.
12. Umożliwić przeprowadzenie analizy informacji dotyczących struktury zatrudnienia, liczby oddziałów, etc.
13. System powinien posiadać architekturę 3-warstwową o następujących składowych:
 - warstwy prezentacji
 - warstwy aplikacji
 - warstwy bazy danych (typu SQL - spełniająca warunki The Common Engineering Criteria)

Ponadto system edukacyjny powinien umożliwiać:

1. Umieszczenie na stronie działu dowolnie długich tekstów/artykułów.
2. Umieszczenie w tekście linków do samodzielnych tematów nie będących działami (czyli nie występujących w menu głównym portalu), które jednak można edytować jak strony działów.
3. Umieszczenie linków do dokumentów elektronicznych, które można pobrać z portalu.
4. Zmianę wyglądu graficznego poprzez wymianę pliku css.
5. W ramach komunikacji Wysyłający komunikat musi określić swoje wymagania w stosunku do komunikatu:
 - komunikat nie wymaga żadnej reakcji
 - wymaga potwierdzenia przyjęcia do wiadomości do dnia ...
 - wymaga przysłania odpowiedzi do dnia ...
 - wymaga odpowiedzi w formie tekstu do dnia ...
 - wymaga odpowiedzi w formie pliku w określonym formacie do dnia ...
(formaty plików będą wybierane ze wstępnie wypełnionego, ale modyfikowalnego słownika)
 - wymaga odpowiedzi w formie tekstu i pliku do dnia ...

Elektroniczny Obieg Dokumentów.

1. Wymagania ogólne.

- 1.1. Podstawową cechą systemu musi być możliwość prowadzenia w systemie dowolnej sprawy według odpowiednio zdefiniowanej procedury, z uwzględnieniem przewidzianych terminów na wykonanie określonych w procedurze czynności. Musi istnieć określenie końcowego terminu załatwienia danej sprawy oraz terminów dla poszczególnych komórek organizacyjnych (z dokładnością do 1 dnia).
- 1.2. System musi wspierać obsługę podpisu elektronicznego w zakresie możliwości podpisywania dokumentów oraz załączników do nich certyfikatem elektronicznym.
- 1.3. System musi posiadać wbudowane centrum certyfikacji umożliwiające m.in. wydawanie własnych certyfikatów elektronicznych dla użytkowników systemu. Centrum to winno być elementem systemu obiegu spraw i dokumentów i podobnie jak cały system musi działać pod kontrolą minimum trzech różnych systemów operacyjnych na serwerze pochodzących od różnych dostawców (np. Windows Server, Linux, AIX)
- 1.4. System musi zapewniać możliwość monitorowania prowadzonych w Urzędzie spraw, ocenę stopnia ich realizacji oraz śledzenie obiegu dokumentów z nimi związanych (korespondencja, poczta elektroniczna, faksy, polecenia służbowe itp.). System musi umożliwiać przedstawienie w postaci tabelarycznej ścieżki przebiegu sprawy (dokumentu) z podaniem informacji (minimum): imię i nazwisko osoby dekretującej, imię i nazwisko osoby odbierającej, datę i czas dekretacji, datę i czas odbioru (w przypadku nieodebrania – informacja słowna), komentarz do dekretacji. Ponadto wymagane jest, aby system w postaci graficznej np. grafów obrazował przebieg sprawy i dokumentu. Wymagane jest, aby graf umożliwiał rozróżnienie dekretacji dokonanej zgodnie ze zdefiniowanym modelem od dekretacji dokonanej ad hoc.
- 1.5. Sterowanie przepływem pracy w oparciu o zapisy instrukcji kancelaryjnej (Rozporządzenie Prezesa Rady Ministrów z dnia 22 grudnia 1999 r. w sprawie instrukcji kancelaryjnej dla organów gmin i związków międzygminnych Dz.U. Nr 112 poz. 1319 wraz z późniejszymi zmianami) oraz Rzeczowy Wykaz Akt (RWA) obowiązujący w Urzędzie.
- 1.6. Dodatkowymi cechami systemu powinno być wykorzystanie nowoczesnych technologii i standardów, otwarta architektura, umożliwiająca jego rozwój w przyszłości, możliwość integracji i komunikacji z innymi systemami informatycznymi Urzędu (publikacja danych do BIP, interfejsy do obecnie stosowanych w Urzędzie systemów i baz danych) oraz wspieranie wprowadzania i utrzymania systemu jakości ISO9001:2000.

- 1.7. Ponadto system musi spełniać wymagania i być zgodny z ustawami:
 - 1.7.1. ustawą z dnia 6 września 2001 r. o dostępie do informacji publicznej (Dz. U. Nr 112, poz. 1198 z późniejszymi zmianami),
 - 1.7.2. ustawą z dnia 18 września 2001 r. o podpisie elektronicznym (Dz. U. Nr 130 poz. 1450 z późniejszymi zmianami),
 - 1.7.3. ustawą z dnia 29 sierpnia 1997 r. o ochronie danych osobowych (Dz. U. Nr 133 poz. 883 z późniejszymi zmianami),
 - 1.7.4. ustawa z dnia 22 stycznia 1999 r. o ochronie informacji niejawnych (Dz. U. Nr 11 poz. 95 z późniejszymi zmianami).
- 1.8. W pełni polskojęzyczne środowisko pracy, wszelkie wartości danych przechowywanych w bazie wraz z mechanizmami ich obsługi zgodne z polskimi formatami lokalizacyjnymi, polskojęzyczna pomoc kontekstowa i system podpowiedzi.
- 1.9. Wymagane jest, aby wszystkie funkcje systemu dostępne były poprzez graficzną przeglądarkę internetową. Wymóg ten dotyczy wszystkich użytkowników systemu (w tym również administratora systemu).
- 1.10. Wymagane jest, aby system można było obsługiwać za pomocą myszy komputerowej oraz dodatkowo najczęściej wykonywane funkcje przez użytkownika oraz pracowników kancelarii posiadały tzw. skróty klawiaturowe.
- 1.11. Wymagane jest, aby system posiadał moduł administratora umożliwiający pełne zarządzania dostępem użytkowników do systemu oraz dostępem do danych w systemie.
- 1.12. Wymagane jest, aby system posiadał tzw. mechanizm ról i profili (lub podobny) umożliwiający łatwe zarządzanie użytkownikami o podobnych uprawnieniach. Wymagane jest, aby Dostawca dostarczył system ze zdefiniowanymi profilami minimum dla: użytkownika systemu (pracownik wydziałów), pracownika kancelarii, administratora.
- 1.13. Wymagane jest, aby system posiadał następujące słowniki: słownik mieszkańców, słownik kontrahentów (z rozróżnieniem na prawnych i fizycznych), słownik pracowników Urzędu.
- 1.14. Wymagane jest by system zapisywał zeskanowane dokumenty w formacie PDF, bądź TIFF.
- 1.15. Wymagane jest, aby wszystkie dokumenty były przechowywane bezpośrednio w bazie danych i dostęp do nich był chroniony przez mechanizmy bazodanowe.

- 1.16. Wymagane jest, aby system współpracował z posiadanymi przez Wnioskodawcę – Gminę Miasta Łowicz zestawami do kwalifikowanego podpisu elektronicznego każdy składający się z:
 - 1.16.1. czytnika kart kryptograficznych.
 - 1.16.2. karty kryptograficznej z certyfikatem kwalifikowanego podpisu elektronicznego wydanym przez Krajową Izbę Rozliczeniową S.A..
2. Wymagania szczegółowe.
 - 2.1. Komputerowa obsługa obiegu dokumentów / korespondencji – od chwili wpłynięcia do Urzędu do momentu zakończenia swojego obiegu:
 - 2.1.1. rejestracja korespondencji przez pracowników kancelarii (sekretariatów),
 - 2.1.2. rejestracja dokumentów w systemie przez komórki do tego uprawnione,
 - 2.1.3. dekretacja dokumentów przez osoby do tego uprawnione,
 - 2.1.4. obsługa obiegu wewnętrznego dokumentów (obsługa pism, rejestracja, dekretacja),
 - 2.1.5. rejestracja dokumentów wychodzących.
 - 2.2. Możliwość uzyskania określonych informacji na temat obiegu dokumentów, w tym korespondencji. Poniżej podano minimalny zestaw informacji o pismach / korespondencji:
 - 2.2.1. autor pisma / korespondencji,
 - 2.2.2. data wpływu do Urzędu,
 - 2.2.3. data rejestracji w systemie,
 - 2.2.4. osoba przyjmująca dokument / korespondencję,
 - 2.2.5. aktualna lokalizacja (komórka organizacyjna, referent),
 - 2.2.6. opis dokumentu / korespondencji,
 - 2.2.7. typ dokumentu / korespondencji,
 - 2.2.8. historia obiegu i wersja dokumentu / korespondencji,
 - 2.2.9. opis za pomocą dodatkowych atrybutów z możliwością wykorzystania danych słownikowych, kalendarzy elektronicznych, automatów tworzenia nazw, możliwość dostosowania elementów opisu do potrzeb Urzędu.
 - 2.3. Zarządzanie dokumentami / korespondencją obejmujące:
 - 2.3.1. rejestrację pism przychodzących, wychodzących oraz dokumentów wewnętrznych w sekretariacie/kancelarii i innych komórkach organizacyjnych, w postaci papierowej, faksu, poczty elektronicznej, formularzy pochodzących z portalu Urzędu (możliwość współpracy z fax-

- serwerem i serwerem poczty elektronicznej), ich obsługę w systemie według określonych procedur, w przypadku poczty elektronicznej oraz faxów użytkownik musi mieć możliwość wyboru przychodzącej poczty elektronicznej rejestrowanej w systemie (w systemie nie rejestrowane są wiadomości, które nie są związane z działalnością Urzędu, spam),
- 2.3.2. automatyczne nadawanie sygnatur zgodnie z Rzeczym Wykazem Akt i Regulaminem Organizacyjnym Urzędu,
 - 2.3.3. automatyczny dziennik korespondencji,
 - 2.3.4. przechowywanie w dowolnym formacie prezentacyjnym, np. tekstowy (pliki edytorów tekstów, dokumenty po skanowaniu i procesie OCR), graficzny (po skanowaniu), audio, video,
 - 2.3.5. obsługa domyślnego edytora tekstowego do sporządzania wszelkiego rodzaju pism: MS Word, Open Office,
 - 2.3.6. obsługę skanowania dokumentów, przechowywanie ich w postaci elektronicznej, możliwość dodania adnotacji do obrazów powstałych w wyniku skanowania dla min. 5 stanowisk jednocześnie z minimalną ilością stron na miesiąc na poziomie 10 000,
 - 2.3.7. obsługę wielokrotnej i wielopoziomowej dekretacji w sposób automatyczny i ręczny, wraz z możliwością jej późniejszej modyfikacji, możliwość rejestracji i podglądu historii dekretacji,
 - 2.3.8. szybkie wyszukiwanie dokumentów wg ustalonych atrybutów wyszukiwanie pełnotekstowe w zakresie zdefiniowanych w systemie atrybutów, wykorzystywanie wielu cech pism, przyjazny i czytelny interfejs ustalania kryteriów wyszukiwania,
 - 2.3.9. tworzenie dokumentów standardowych (wzorce, szablony) i mechanizm generowania standardowych odpowiedzi na pisma,
 - 2.3.10. automatyczne wersjonowanie dokumentów z automatycznym określeniem daty i osoby dokonującej zmianę treści dokumentu,
 - 2.3.11. automatyczne powiadamianie użytkownika o otrzymaniu nowego dokumentu,
 - 2.3.12. zarządzanie wersjami dokumentów,
 - 2.3.13. archiwizacja dokumentów, obsługa archiwum z możliwością przeglądania dokumentów,

- 2.3.14. możliwość połączenia dokumentu oraz załączników z podpisem elektronicznym kwalifikowanym i niekwalifikowanym (np. przy użyciu karty chipowej).
- 2.4. Obsługa spraw prowadzonych w Urzędzie Miejskim w Łowiczu:
 - 2.4.1. obsługa spraw wg Rzeczowego Wykazu Akt (RWA) obowiązującego w Urzędzie,
 - 2.4.2. rejestracja w systemie,
 - 2.4.3. osoba odpowiedzialna za prowadzenie sprawy,
 - 2.4.4. przedmiot sprawy,
 - 2.4.5. termin załatwienia sprawy,
 - 2.4.6. możliwość modyfikacji jak również anulowania wprowadzonych danych,
 - 2.4.7. uzyskanie zawartych w punkcie 2. informacji na temat dokumentów, związanych ze sprawą oraz analogicznych informacji dotyczących samej sprawy.
- 2.5. Zarządzanie sprawami obejmujące:
 - 2.5.1. obsługę spisu spraw i teczek,
 - 2.5.2. łączenie dokumentów w sprawy i teczki, tworzenie podteczek w ramach teczek,
 - 2.5.3. obsługę wielokrotnej i wielopoziomowej dekretacji w sposób automatyczny i ręczny, wraz z możliwością jej późniejszej modyfikacji, możliwość rejestracji i podglądu historii dekretacji,
 - 2.5.4. obsługa spraw zgodnie ze zdefiniowanymi procesami lub bez automatyzacji procesów – zgodnie z zasadami obsługi pism i spraw zawartymi w instrukcji kancelaryjnej oraz wewnętrznych ustaleniach urzędu,
 - 2.5.5. szybkie wyszukiwanie spraw wg ustalonych atrybutów oraz słów kluczowych, wyszukiwanie pełnotekstowe w zakresie zdefiniowanych w systemie atrybutów, wykorzystywanie wielu cech spraw, warunków logicznych, przyjazny i czytelny interfejs ustalania kryteriów wyszukiwania,
 - 2.5.6. szybki dostęp do spraw w toku oraz oceny stopnia ich realizacji w zależności od posiadanych uprawnień,
 - 2.5.7. obsługę obiegu korespondencji wewnętrznej w toku załatwiania spraw,
 - 2.5.8. obsługę słowników,
 - 2.5.9. śledzenie procesów załatwiania spraw wraz z obiegiem dokumentów z nimi związanym,

- 2.5.10. koordynowanie zadań realizowanych przez kilka komórek równolegle,
 - 2.5.11. obsługa standardowych pism w typowych sprawach załatwianych w Urzędzie,
 - 2.5.12. automatyczna kontrola terminów załatwiania spraw na poziomie całej sprawy jak i poszczególnych jej etapów, z możliwością ustalenia terminów indywidualnych,
 - 2.5.13. przechowywanie pełnej historii każdej sprawy,
 - 2.5.14. tworzenie standardowych raportów i zestawień statystycznych dla kierownictwa,
 - 2.5.15. mechanizm przejmowania i przekazywania spraw podwładnych innym osobom przez przełożonego,
 - 2.5.16. mechanizm monitorowania spraw podwładnych przez przełożonych (bądź członków zespołu)
- 2.6. Zintegrowany moduł zarządzania procesami pracy (workflow) umożliwiający:
- 2.6.1. definiowanie, implementację, wykonywanie i monitorowanie dowolnej liczby procesów pracy związanych z obsługą konkretnych spraw,
 - 2.6.2. wykorzystanie interfejsu graficznego do dynamicznej algorytmizacji i implementacji procesów pracy oraz dokonywania modyfikacji ścieżek obiegu dokumentów i kroków procedur
 - 2.6.3. zarządzanie czasem poprzez określanie czasu wykonywania czynności oraz całego procesu, ostrzeganie o przeterminowaniu poszczególnych czynności, o zagrożeniu wykonania w terminie całego procesu i o jego przeterminowaniu,
 - 2.6.4. rozdzielanie pracy pozwalające na równoległe wykonywanie zadań,
 - 2.6.5. łączenie pracy i związana z nim synchronizacja zadań,
 - 2.6.6. przypisywanie osób lub specjalizowanych aplikacji do wykonywania zadań; rozwiązanie winno umożliwiać, aby zadania mogły być wykonywane przez konkretne osoby, komórki organizacyjne, dynamicznie tworzone grupy osób, poza stałą strukturą organizacyjną Urzędu,
 - 2.6.7. definiowanie alternatywnych ścieżek wykonania procesu,
 - 2.6.8. wykorzystanie informacji o strukturze organizacyjnej, pracownikach do wyznaczania osób do wykonania poszczególnych etapów prac,
 - 2.6.9. sprawdzenie na jakim etapie realizacji znajduje się proces,
 - 2.6.10. redefiniowanie i uruchomienie procedury w dowolnym momencie,

2.6.11. wspólny terminarz urzędowy, grupowy (poszczególne wydziały / referaty, osobisty (służbowy), prywatny, możliwość zezwolenia innym użytkownikom na dokonywanie wpisów do terminarza osobistego.

2.7. Administracja systemem:

2.7.1. łatwy sposób administrowania systemem, przyjazny i łatwy w obsłudze interfejs administratora,

2.7.2. implementacja danych podstawowych przy zachowaniu późniejszej możliwości ich redefiniowania i modyfikacji, np. struktura organizacyjna urzędu, procedury postępowania w poszczególnych sprawach,

2.7.3. hierarchiczny system uprawnień systemowych – dostęp do określonych zasobów realizowany na podstawie autoryzacji w systemie, zapewniającej jednoznaczną identyfikację pracownika, pełna zgodność z ustawą o ochronie danych osobowych, uprawnienia przyznawane użytkownikom i grupom użytkowników wynikające ze struktury organizacyjnej Urzędu oraz regulacji prawnych,

2.7.4. dynamiczne tworzenie grup użytkowników, poza stałą strukturą organizacyjną,

2.7.5. identyfikowanie operacji wykonanych przez danego użytkownika, monitorowanie aktywności użytkowników,

2.7.6. automatyczne powiadomienia o terminach i istotnych dla użytkownika zdarzeniach,

2.7.7. mechanizm komunikatów: zapewnienie administratorowi systemu narzędzi jednostronnej komunikacji z użytkownikiem lub określoną grupą użytkowników (np. objaśnienie nowych funkcji w systemie bądź odesłanie do stosownej dokumentacji),

2.7.8. system raportów i zestawień zapewniający możliwość tworzenia i wydruku zdefiniowanych zestawień bądź statystyk jak również tworzenie nowych schematów odpytujących bazę danych stosownie do aktualnych potrzeb, przykładowe raporty:

2.7.8.1. rejestr korespondencji wchodzącej i wychodzącej,

2.7.8.2. pocztowa Książka Nadawcza,

2.7.9. wykaz spraw w toku, zakończonych, przeterminowanych z podziałem na poszczególne komórki organizacyjne, pracowników, rodzaje spraw itp.,

2.7.10. wykaz pism w komórce organizacyjnej z podziałem na rodzaje korespondencji (wchodząca, wychodząca, wewnętrzna),

- 2.7.11. sumaryczne zestawienie pism wchodzących do komórki z podziałem na poszczególne referentów,
- 2.7.12. wykaz pism wchodzących, oczekujących na załatwienie w poszczególnych komórkach organizacyjnych z podziałem na typy dokumentów, referentów i terminy załatwienia,
- 2.7.13. wykaz pism nie załatwionych we wskazanym terminie w poszczególnych komórkach z podziałem na referentów i rodzaje dokumentów,
- 2.7.14. sumaryczne zestawienie pism wychodzących z podziałem na poszczególne komórki, referentów, typy dokumentów, sposoby wysłania,
- 2.7.15. W celu zawężenia zakresu oraz odpowiedniego posortowania dostępnych informacji, uzyskanych na podstawie raportu, stosuje się przykładowe kryteria:
 - 2.7.15.1. komórka organizacyjna,
 - 2.7.15.2. typ dokumentu / korespondencji (np. pismo, list polecony, faks, e-mail)
 - 2.7.15.3. nadawca,
 - 2.7.15.4. adresat,
 - 2.7.15.5. referent odpowiedzialny za pismo,
 - 2.7.15.6. zakres dat,
 - 2.7.15.7. stan załatwienia.
- 2.7.16. jednolita baza adresowa kontrahentów (adresaci / nadawcy),
- 2.7.17. integracja z Biuletynem Informacji Publicznej, stroną internetową oraz innymi systemami bazodanowymi Urzędu,
- 2.7.18. obsługa i zarządzanie słownikami: struktura organizacyjna Urzędu, RWA, kategorie dokumentów, stany dokumentów, poziomy dostępu, użytkownicy,
- 2.7.19. tworzenie kopii zapasowych wszelkich danych, mechanizm odzyskiwania danych z kopii zapasowych – jasno określone procedury wykonywania kopii zapasowych, wykonywanie backupów w sposób ręczny i automatyczny),
- 2.7.20. archiwizacja zgodnie z regułami zawartymi w Rzeczowym Wykazie Akt:
 - 2.7.20.1. tryb ręczny, uruchamiany przez referenta,
 - 2.7.20.2. tryb automatyczny, uruchamiany przez administratora systemu lub osoby wyznaczone w poszczególnych komórkach organizacyjnych, przed zatwierdzeniem możliwość przejrzenia wszystkich i zaakceptowania wszystkich wyselekcjonowanych do archiwizacji akt,

- 2.7.20.3. oba tryby archiwizacji dokonywane są w identyczny sposób, różnią się jedynie zakresem dostępnych spraw,
 - 2.7.20.4. przeniesienie wybranych do archiwizacji akt do bazy archiwum akt,
 - 2.7.20.5. generowanie i wydruk spisów zdawczo-odbiorczych dla wszystkich lub określonej kategorii archiwizowanych akt,
 - 2.7.20.6. obsługa archiwum: wyszukiwanie zarchiwizowanych akt po atrybutach do nich przypisanych, system uprawnień dostępu do akt archiwalnych, możliwość odnotowania udostępnienia oryginałów dokumentów (ewidencja wypożyczeń akt archiwalnych),
 - 2.7.21. automatyczna sygnalizacja i rejestracja zdarzeń, w szczególności krytycznych,
 - 2.7.22. mechanizm logów systemowych – rejestracja zdarzeń kluczowych dla działania systemu, śledzenie operacji dokonywanych na słownikach, zapisywanie wszystkich operacji przeprowadzanych na dokumentach (odczyt, zapis, modyfikacja, dodanie wersji), możliwość przeglądania logów i generowania na ich podstawie raportów,
 - 2.7.23. obsługa różnych magazynów danych (dyski twarde, CD, DVD, streamer, juke-box), zasad migracji danych pomiędzy nimi, migracji automatycznej.
- 2.8. Mechanizm składania wniosku przez Internet:
- 2.8.1. w wybranych sprawach – przy wykorzystaniu formularzy elektronicznych, będących zbiorem atrybutów, przekazywanych do systemu zarządzania informacją i procesami pracy, z wykorzystaniem metody uwierzytelniania interesantów, zgodnej z aktualnymi przepisami prawa,
 - 2.8.2. weryfikacja podpisów elektronicznych złożonych w ramach systemu zarządzania informacją i procesami pracy jak i otrzymanych, np. przez pocztę elektroniczną.

Portal.

Portal to sprzęt i oprogramowanie stanowiące elektroniczną platformę do świadczenia usług elektronicznych dla interesantów urzędu oraz mieszkańców.

Portal będzie zestawem kastomizowanych narzędzi umożliwiających realizację usług publicznych świadczonych przez Urząd Miejski w Łowiczu na platformie elektronicznej.

Podstawowymi elementami Portalu będą:

1. Strona WWW Urzędu
2. Biuletyn Informacji Publicznej BIP

3. Serwer formularzy elektronicznych
4. Biblioteka formularzy dla spraw załatwianych w urzędzie

Podstawowymi celami wdrożenia będzie:

1. Zapewnienie komunikacji pomiędzy użytkownikami zewnętrznymi (mieszkańcy, przedsiębiorcy) a urzędem za pomocą aplikacji internetowych.
2. Utworzenie platformy elektronicznej dla świadczenia usług publicznych.
3. Publikowanie informacji wymaganych przez Ustawę o dostępie do informacji publicznych.
4. Budowa intranetowego portalu informacyjnego dla pracowników urzędu i innych jednostek organizacyjnych Miasta.

Uruchomienie Portalu umożliwi:

1. Uruchomienie serwisu informacyjnego miasta, w szczególności prowadzenie kampanii informacyjnej promującej miasto,
2. Obsługę Biuletynu Informacji Publicznej, szczególnie w zakresie jego publikacji i udostępniania danych przygotowywanych przez System Obiegu Dokumentów i aplikacje back-office (budżet, dług publiczny, pomoc publiczna, gospodarowanie mieniem).
3. Publikowanie wzorców dokumentów elektronicznych.
4. Wypełnianie formularzy elektronicznych (dokumentów elektronicznych) opublikowanych na stronach urzędu.
5. Obsługę dokumentów elektronicznych sygnowanych za pomocą podpisu elektronicznego.
6. Publikację formatów (schematów) dokumentów elektronicznych używanych do komunikacji z Urzędem.
7. Walidację (sprawdzenie poprawności) dokumentów wypełnianych on-line w serwisie urzędu lub też przesyłanych za pomocą poczty elektronicznej.

System powinien realizować przynajmniej poniższe funkcje:

1. Publikacja dokumentów w formacie: HTML, XHTML, XML, XSD, PDF, formatach tekstowych i pochodnych,
2. Dynamiczne zarządzanie treściami publikowanych dokumentów HTML, na podstawie informacji pozyskiwanych z relacyjnych, obiektowych i przestrzennych baz danych,
3. Zarządzanie treścią publikowanych serwisów informacyjnych,
4. Obsługa bibliotek dokumentów i ich wzorców,
5. Obsługa serwera formularzy elektronicznych,

6. Separacja zawartości formularza elektronicznego od jego formy reprezentacji graficznej,
7. Przekazywanie wypełnionych formularzy do systemu obiegu dokumentów,
8. Publikacja informacji pozyskanych z systemu obiegu dokumentów na temat statusu przetwarzanych dokumentów elektronicznych.
9. W zakresie wyszukiwania i raportowania :
Wyszukiwanie dokumentów i informacji publikowanych w serwisie na podstawie zdefiniowanych kryteriów, Tworzenie raportów obrazujących statystyki wykorzystania serwisu, ilość odsłon poszczególnych części serwisu, ilość downloadowanych i uploadowanych dokumentów.
10. W zakresie wyszukiwania i raportowania:
 - a. Dostęp do danych powinien mieć tylko uprawniony użytkownik.
 - b. Administrator powinien mieć możliwość rozdziału uprawnień do poszczególnych części systemu dla poszczególnych użytkowników (obejmuje to m.in. tryb pracy i dostęp do wybranych rejestrów).
11. Powinna być możliwość cyfrowego podpisu pism oraz możliwość weryfikacji tego podpisu w dowolnym momencie.
12. Aplikacja powinna działać zgodnie z instrukcją kancelaryjną.
13. Administracja systemem, wymagane są m.in. następujące funkcje:
 - a. Dodawanie, edycja, usuwanie użytkowników.
 - b. Określanie roli użytkowników w systemie.
 - c. Określenie uprawnień do edycji poszczególnych dokumentów.
 - d. Określanie czasu aktualności (publikacji) dokumentu.
 - e. Prowadzenie historii zmian w serwisie (z dostępem do dokumentów archiwalnych).
 - f. Zarządzanie bazą certyfikatów użytkowników.

Załącznik nr 4 - Oświadczenie Wnioskodawcy o zabezpieczeniu środków niezbędnych do realizowania projektu wraz z kopią dokumentów poświadczających zabezpieczenie finansowe realizacji projektu.

4.1. Uchwała Nr XIX/169/2007 Rady Miejskiej w Łowiczu z dnia 27 grudnia 2007 roku w sprawie uchwalenia budżetu Miasta Łowicza na 2008 rok.

4.2. Uchwała Nr XXV/236/2008 Rady Miejskiej w Łowiczu z dnia 29 maja 2008 roku w sprawie zmian budżetu Miasta Łowicza na 2008 rok.

4.3. Uchwała Nr XVIII/157/2007 Rady Miejskiej w Łowiczu z dnia 29 listopada 2007 roku w sprawie uchwalenia Wieloletniego Planu Inwestycyjnego Gminy Miasta Łowicza na lata 2007 – 2013.

4.4. Uchwała Nr XXV/233/2008 Rady Miejskiej w Łowiczu z dnia 29 maja 2008 roku w sprawie przyjęcia zmian do Wieloletniego Planu Inwestycyjnego Gminy Miasta Łowicza na lata 2007 - 2013.

Załącznik nr 4 - Oświadczenie Wnioskodawcy o zabezpieczeniu środków niezbędnych do realizowania projektu.

Gmina Miasto Łowicz
Stary Rynek 1
99 – 400 Łowicz

Łowicz 01.08.2008 r.

OŚWIADCZENIE

W związku z ubieganiem się o przyznanie dofinansowania w ramach *Regionalnego Programu Operacyjnego Województwa Łódzkiego na lata 2007-2013* na realizację projektu pod nazwą „e – urząd w Łowiczu” oświadczam, iż posiadam środki niezbędne do zrealizowania projektu.

BURMISTRZ

Kaliński

(podpis i pieczęć)

UCHWAŁA Nr XIX/169/2007
RADY MIEJSKIEJ W ŁOWICZU
 z dnia 27 grudnia 2007 roku
 w sprawie uchwalenia budżetu Miasta Łowicza na 2008 rok.

Na podstawie art.18 ust.2 pkt.4, pkt.9 lit. „d” i lit. „i” oraz pkt.10, art. 51 ust.1 i 2, art.58, art.61 ust. 1 ustawy z dnia 8 marca 1990 roku o samorządzie gminnym (Dz. U z 2001 r. Nr 142, poz.1591, z 2002 r. Dz. U Nr 23, poz.220, Nr 62, poz.558, Nr 113 poz.984, Nr 153 poz.1271, Nr 214 poz. 1806, z 2003 r. Nr.80 poz.717, Nr 162 poz.1568 z 2004 r. Nr 102, poz.1055 z 2005 r. Nr 172 poz.1441, Nr 175 poz.1457 oraz z 2006 r. Nr 17, poz.128 i Nr 181,poz.1337 z 2007 r Nr 48, poz.327, Nr 138 poz.974, Nr 173 poz.1218) oraz art.165, art.166, art.167, art. 168, art.169, art. 170, art.173, art.174, art. 176, art.182 art.184, art. 188 ust.2 pkt.1 i pkt.3, art.195 ust.2 art. 198, art.199 ustawy z dnia 26 listopada 1998 roku o finansach publicznych (Dz. U z 2005 r. Nr 249, poz.2104 i Nr 169, poz.1420 oraz z 2006r Nr 45, poz. 319, Nr 104, poz.708, Nr 170 poz.1217 i poz.1218, Nr 187 poz.1381 i Nr 249 poz.1832 z 2007 r Nr 82 poz.560, Nr 88 poz.587, Nr 115 poz. 791, Nr 140 poz.984) Rada Miejska w Łowiczu uchwała, co następuje:

§ 1.1. Dochody budżetu gminy w wysokości 64.923.721 zł, z tego:

- 1) dochody bieżące w wysokości 57.608.226 zł,
- 2) dochody majątkowe w wysokości 7.315.495 zł,

2. Dochody budżetu gminy określa załącznik nr 1

§ 2.1. Wydatki budżetu gminy w wysokości 77.598.511 zł, zgodnie z załącznikiem nr 2,

2. Wydatki, o których mowa w ust.1 obejmują:

- 1) wydatki bieżące w wysokości 50.730.691 zł,
- 2) wydatki majątkowe w wysokości 26.867.820 zł,

3. Limity wydatków na wieloletnie programy inwestycyjne, z wyodrębnieniem wydatków na finansowanie poszczególnych programów w latach 2008-2012 zgodnie z załącznikiem nr 3.

4. Ustala się wydatki inwestycyjne na 2008 rok zgodnie z załącznikiem nr 3a.

5. Wydatki na programy i projekty realizowane ze środków pochodzących z funduszy strukturalnych i Funduszu Spójności w wysokości 10.214.620 zł, zgodnie z załącznikiem nr 4.

§ 3.1. Deficyt budżetu gminy w wysokości 12.674.790 zł, który zostanie pokryty przychodami pochodzącymi z:

- 1) zaciąganych kredytów w kwocie 10.459.790 zł,
- 2) zaciąganych pożyczek w kwocie 2.215.000 zł,

2. Przychody budżetu w wysokości 20.487.482 zł, rozchody w wysokości 7.812.692 zł, zgodnie z załącznikiem nr 5.

3. Przypadające w roku 2008 spłaty otrzymanych kredytów i pożyczek w kwocie 7.812.692 zł zostaną sfinansowane przychodami z:

- 1) kredytów w kwocie 6.900.210 zł,
- 2) przychodami z tytułu innych rozliczeń krajowych w kwocie 912.482 zł.

§ 4. W budżecie tworzy się rezerwy:

- 1) ogólną w wysokości 214.692 zł,
- 2) celową na realizację zadań własnych z zakresu zarządzania kryzysowego w wysokości 50.000 zł,
- 3) celową z przeznaczeniem na zadania oświatowe w wysokości 198.000 zł,
- 4) celową z przeznaczeniem na wydatki Zarządów Rad Osiedli w wysokości 50.000 zł.

Za zgodność
z oryginałem
 od str. 1 do str. 35

Skarbnik Miasta Łowicza

mgr Arkadiusz Podsek

SURMISTRZ

Przewodniczący Jan Kaliński

§ 5.1. Dochody i wydatki związane z realizacją zadań z zakresu administracji rządowej innych zadań zleconych odrębnymi ustawami, zgodnie z załącznikiem nr 6.

2. Dochody i wydatki na realizację własnych zadań bieżących gminy związane z otrzymaną dotacją z budżetu państwa zgodnie z załącznikiem nr 7.

3. Dochody budżetu państwa związane z realizacją zadań zleconych gminie z zakresu administracji rządowej, które podlegają zwrotowi do budżetu państwa określa załącznik nr 8.

§ 6.1. Ustala się dochody w kwocie 450.000 zł z tytułu wydawania zezwoleń na sprzedaż napojów alkoholowych oraz wydatki w kwocie 430.000 zł na realizację zadań określonych w gminnym programie profilaktyki i rozwiązywania problemów alkoholowych.

2. Ustala się wydatki w kwocie 50.000 zł na realizację zadań określonych w gminnym programie przeciwdziałania narkomanii.

§ 7.1. Dotacje przedmiotowe dla zakładu budżetowego w kwocie 480.000 zł zgodnie z załącznikiem Nr 9.

2. Dotacje podmiotowe dla:

1) działających na terenie gminy publicznych szkół podstawowych i gimnazjów w wysokości 1.533.215 zł, zgodnie z załącznikiem nr 10.

2) gminnych instytucji kultury na łączną kwotę 1.397.100 zł, zgodnie z załącznikiem nr 11,

3. Dotacje celowe na finansowanie lub dofinansowanie kosztów realizacji inwestycji dla Zakładu Budżetowego w kwocie 1.000.000 zł, zgodnie z załącznikiem nr 12,

4. Dotacje celowe na zadania własne gminy realizowane przez podmioty należące i nienależące do sektora finansów publicznych na łączną kwotę 454.640 zł, zgodnie z załącznikiem nr 13,

5. Dotacja z budżetu dla innych jednostek sektora finansów publicznych w kwocie 45.000 zł zgodnie z załącznikiem nr 14,

6. Dotacja z budżetu na realizację zadań wspólnych realizowanych na podstawie porozumień (umów) między jednostkami samorządu terytorialnego w kwocie 20.000 zł, zgodnie z załącznikiem nr 15.

§ 8.1. Ustala się plan przychodów i wydatków zakładu budżetowego w wysokości:

1) przychody 13.875.000 zł,

2) wydatki 13.875.000 zł,

zgodnie z załącznikiem nr 16.

§ 9.1. Ustala się plan przychodów i wydatków Gminnego Funduszu Ochrony Środowiska i Gospodarki Wodnej w wysokości:

1) przychody 193.000 zł,

2) wydatki 193.000 zł,

zgodnie z załącznikiem nr 17.

§ 10. Załącza się prognozę łącznej kwoty długu i spłat na koniec 2008 roku i lata następne zgodnie z załącznikiem nr 18.

§ 11. Limity zobowiązań z tytułu kredytów i pożyczek zaciąganych na:

1) sfinansowanie przejściowego deficytu budżetu w kwocie 1.020.000 zł,

2) sfinansowanie planowanego deficytu budżetu w kwocie 16.524.790 zł,

3) spłatę wcześniej zaciągniętych zobowiązań z tytułu zaciągniętych pożyczek i kredytów w kwocie 7.000.210 zł.

§ 12. Upoważnia się Burmistrza Miasta Łowicza do:

- 1) dokonywania zmian w planie wydatków między rozdziałami i paragrafami, z wyłączeniem przeniesień wydatków między działami,
- 2) zaciągania w roku budżetowym 2008 pożyczek i kredytów krótkoterminowych na pokrycie występującego w ciągu roku przejściowego deficytu budżetu do wysokości 1.000.000 zł,
- 3) zaciągania zobowiązań z tytułu umów, których realizacja w roku 2009 jest niezbędna dla zapewnienia ciągłości działania jednostki i których termin zapłaty upływa w roku 2009,
- 4) zaciągania zobowiązań na finansowanie wieloletnich programów inwestycyjnych oraz wydatków na programy i projekty realizowane ze środków pochodzących z funduszy strukturalnych i Funduszu Spójności wykazanych w załączniku nr 3 i 4.
- 5) przekazania uprawnień jednostkom organizacyjnym jednostki samorządu terytorialnego do zaciągania zobowiązań z tytułu umów, których realizacja w roku następnym jest niezbędna dla zapewnienia ciągłości działania jednostki i termin zapłaty upływa w roku następnym,
- 6) lokowania wolnych środków budżetowych na rachunkach bankowych w innych bankach niż bank prowadzący obsługę budżetu miasta.

§ 13.1. Burmistrz Miasta Łowicza przedłoży:

- 1) Radzie Miejskiej i Regionalnej Izbie Obrachunkowej informację o przebiegu wykonania budżetu Miasta za pierwsze półrocze 2008 r. w szczególności: dochody bieżące i dochody majątkowe według działów, rozdziałów i paragrafów oraz wydatki bieżące i wydatki majątkowe w działach i rozdziałach klasyfikacji budżetowej z wyodrębnieniem wydatków bieżących, w tym wydatków na wynagrodzenia i pochodnych od wynagrodzeń, dotacji w terminie do 31 sierpnia 2008 roku,
- 2) Radzie Miejskiej i Regionalnej Izbie Obrachunkowej informację pisemną o przebiegu wykonania planów finansowych instytucji kultury za pierwsze półrocze 2008 roku szczególności nie mniejszej niż w planach finansowych, uwzględniającą stan należności i zobowiązań, w tym wymagalnych w terminie do 31 sierpnia 2008 roku,
- 3) Radzie Miejskiej i Regionalnej Izbie Obrachunkowej sprawozdanie roczne z wykonania budżetu Miasta za 2008 rok w szczególności: dochody bieżące i majątkowe według działów, rozdziałów i paragrafów oraz wydatki bieżące i wydatki majątkowe w działach i rozdziałach klasyfikacji budżetowej z wyodrębnieniem wydatków bieżących, w tym wydatków na wynagrodzenia i pochodnych od wynagrodzeń, dotacji w terminie do 20 marca 2009 roku,
- 4) Radzie Miejskiej sprawozdanie roczne z wykonania planów finansowych instytucji kultury za 2008 rok, w szczególności nie mniejszej niż w planie finansowym w terminie do 20 marca 2009 roku.

§ 14. Wykonanie Uchwały powierza się Burmistrzowi Miasta Łowicza.

§15. Uchwała wchodzi w życie z dniem 1 stycznia 2008 roku i podlega publikacji w Dzienniku Urzędowym Województwa Łódzkiego oraz na tablicy ogłoszeń Urzędu Miejskiego w Łowiczu.

Przewodniczący Rady

Mamy
Henryk Zasepa

Dochody budżetu gminy na 2008 r.

w złotych

Dział	Rozdział	§	Źródło dochodów	Planowane dochody na 2008 r.		
				Ogółem	w tym:	
					bieżące	majątkowe
1	2	3	4	5	6	7
600			TRANSPORT I ŁĄCZNOŚĆ	6 002 245	500 250	5 501 995
	60004		<i>Lokalny transport zbiorowy</i>	500 250	500 250	
		0830	wpływy z usług	500 000	500 000	
		0920	pozostałe odsetki	250	250	
	60016		<i>Drogi publiczne gminne</i>	5 501 995		5 501 995
		6298	środki na dofinansowanie własnych inwestycji gmin (związków gmin), powiatów (związków powiatów), samorządów województw, pozyskane z innych źródeł	5 501 995		5 501 995
700			GOSPODARKA MIESZKANIOWA	6 603 710	4 790 210	1 813 500
	70001		<i>Zakłady gospodarki mieszkaniowej</i>	3 625 400	3 625 400	
		0750	dochody z najmu i dzierżawy składników majątkowych Skarbu Państwa, j.s.t. lub innych jednostek zaliczanych do sektora finansów publicznych oraz innych umów o podobnym charakterze	2 714 200	2 714 200	
		0830	wpływy z usług	861 200	861 200	
		0920	pozostałe odsetki	40 000	40 000	
		0970	wpływy z różnych dochodów	10 000	10 000	
	70005		<i>Gospodarka gruntami i nieruchomościami</i>	2 978 310	1 164 810	1 813 500
		0470	wpływy z opłat za zarząd, użytkowanie i użytkowanie wieczyste nieruchomości	655 210	655 210	
		0490	wpływy z innych lokalnych opłat pobieranych przez j.s.t. na podstawie odrębnych ustaw	28 000	28 000	
		0750	dochody z najmu i dzierżawy składników majątkowych Skarbu Państwa, j.s.t. lub innych jednostek zaliczanych do sektora finansów publicznych oraz innych umów o podobnym charakterze	476 000	476 000	
		0760	wpływy z tytułu przekształcenia prawa użytkowania wieczystego przysługującego osobom fizycznym w prawo własności	13 500		13 500
		0770	wpłaty z tytułu odpłatnego nabycia prawa własności oraz prawa użytkowania wieczystego nieruchomości	1 800 000		1 800 000
		0910	odsetki od nieterminowych wpłat z tytułu podatków i opłat	5 000	5 000	
		0920	pozostałe odsetki	600	600	
750			ADMINISTRACJA	232 483	232 483	
	75011		<i>Urzędy Wojewódzkie</i>	232 483	232 483	
		2010	dotacje celowe otrzymane z budżetu państwa na realizację zadań bieżących z zakresu administracji rządowej oraz innych zadań zleconych gminie (związkom gmin) ustawami	228 165		

PRZEWODNICZĄCY RADY
228 165

Mam

		2360	Dochody j.s.t. związane z realizacją zadań z zakresu administracji rządowej oraz innych zadań zleconych ustawami	4 318	4 318
751			URZĘDY NACZELNYCH ORGANÓW WŁADZY, KONTROLI I OCHRONY PRAWA ORAZ SĄDOWNICTWA	5 175	5 175
	75101		<i>Urzędy naczelných organów władzy, kontroli i ochrony prawa</i>	5 175	5 175
		2010	dotacje celowe otrzymane z budżetu państwa na realizację zadań bieżących z zakresu administracji rządowej oraz innych zadań zleconych gminie (związkom gmin) ustawami	5 175	5 175
754			BEZPIECZEŃSTWO PUBLICZNE I OCHRONA PRZECIWPOŻAROWA	3 700	3 700
	75414		<i>Obrona cywilna</i>	3 700	3 700
		2010	dotacje celowe otrzymane z budżetu państwa na realizację zadań bieżących z zakresu administracji rządowej oraz innych zadań zleconych gminie (związkom gmin) ustawami	3 700	3 700
756			DOCHODY OD OSÓB PRAWNYCH, OD OSÓB FIZYCZNYCH I OD INNYCH JEDNOSTEK NIEPOSIADAJĄCYCH OSOBOWOŚCI PRAWNEJ ORAZ WYDATKI ZWIĄZANE Z ICH POBOREM	30 664 571	30 664 571
	75601		<i>Wpływy z podatku dochodowego od osób fizycznych</i>	131 000	131 000
		0350	podatek od działalności gospodarczej osób fizycznych, opłacany w formie karty podatkowej	130 000	130 000
		0910	odsetki od nieterminowych wpłat z tytułu podatków i opłat	1 000	1 000
	75615		<i>Wpływy z podatku rolnego, podatku leśnego, podatku od czynności cywilnoprawnych, podatków i opłat lokalnych od osób prawnych i innych jednostek organizacyjnych</i>	8 156 296	8 156 296
		0310	podatek od nieruchomości	7 203 670	7 203 670
		0320	podatek rolny	2 600	2 600
		0330	podatek leśny	100	100
		0340	podatek od środków transportowych	265 000	265 000
		0430	wpływy z opłaty targowej	430 000	430 000
		0500	podatek od czynności cywilnoprawnych	70 000	70 000
		0910	odsetki od nieterminowych wpłat z tytułu podatków i opłat	20 000	20 000
		2680	rekompensaty utraconych dochodów w podatkach i opłatach lokalnych	164 926	164 926
	75616		<i>Wpływy z podatku rolnego, podatku leśnego, podatku od spadków i darowizn, podatku od czynności cywilnoprawnych oraz podatków i opłat lokalnych od osób fizycznych</i>	4 619 070	4 619 070
		0310	podatek od nieruchomości	3 254 500	3 254 500
		0320	podatek rolny	66 000	66 000

		0330	podatek leśny	570	570
		0340	podatek od środków transportowych	515 000	515 000
		0360	podatek od spadków i darowizn	150 000	150 000
		0370	opłata od posiadania psów	18 000	18 000
		0500	podatek od czynności cywilnoprawnych	600 000	600 000
		0910	odsetki od nieterminowych wpłat z tytułu podatków i opłat	15 000	15 000
	75618		<i>Wpływy z innych opłat stanowiących dochody jednostek samorządu terytorialnego na podstawie ustaw</i>	860 000	860 000
		0410	wpływy z opłaty skarbowej	780 000	780 000
		0490	wpływy z innych lokalnych opłat pobieranych przez j.s.t. na podstawie odrębnych ustaw	80 000	80 000
	75621		<i>Udziały gmin w podatkach stanowiących dochód budżetu państwa</i>	16 898 205	16 898 205
		0010	podatek dochodowy od osób fizycznych	15 998 205	15 998 205
		0020	podatek dochodowy od osób prawnych	900 000	900 000
758			RÓŻNE ROZLICZENIA	11 693 556	11 693 556
	75801		<i>Część oświatowa subwencji ogólnej dla jednostek samorządu terytorialnego</i>	11 436 578	11 436 578
		2920	subwencje ogólne z budżetu państwa	11 436 578	11 436 578
	75814		<i>Różne rozliczenia finansowe</i>	180 000	180 000
		0920	pozostałe odsetki	180 000	180 000
	75831		<i>Część równoważąca subwencji ogólnej dla gmin</i>	76 978	76 978
		2920	subwencje ogólne z budżetu państwa	76 978	76 978
801			OŚWIATA I WYCHOWANIE	1 196 122	1 196 122
	80104		<i>Przedszkola</i>	945 980	945 980
		0830	wpływy z usług	945 280	945 280
		0920	pozostałe odsetki	700	700
	80148		<i>Stołówki szkolne</i>	203 582	203 582
		0830	wpływy z usług	203 582	203 582
	80195		<i>Pozostała działalność</i>	46 560	46 560
		0750	dochody z najmu i dzierżawy składników majątkowych Skarbu Państwa, j.s.t. lub innych jednostek zaliczanych do sektora finansów publicznych oraz innych umów o podobnym charakterze	45 160	45 160
		0920	pozostałe odsetki	1 400	1 400
851			OCHRONA ZDROWIA	450 000	450 000
	85154		<i>Przeciwdziałanie alkoholizmowi</i>	450 000	450 000
		0480	wpływy z opłat za wydawanie zezwoleń na sprzedaż alkoholu	450 000	450 000
852			POMOC SPOŁECZNA	7 077 915	7 077 915
	85203		<i>Ośrodki wsparcia</i>	182 073	182 073

PRZEWODNICZĄCY RADY

		2010	dotacje celowe otrzymane z budżetu państwa na realizację zadań bieżących z zakresu administracji rządowej oraz innych zadań zleconych gminie (związkom gmin) ustawami	182 073	182 073
	85212		<i>Świadczenia rodzinne, zaliczka alimentacyjna oraz składki na ubezpieczenia emerytalne i rentowe z ubezpieczenia społecznego</i>	5 602 144	5 602 144
		2010	dotacje celowe otrzymane z budżetu państwa na realizację zadań bieżących z zakresu administracji rządowej oraz innych zadań zleconych gminie (związkom gmin) ustawami	5 588 644	5 588 644
		2360	Dochody j.s.t. związane z realizacją zadań z zakresu administracji rządowej oraz innych zadań zleconych ustawami	13 500	13 500
	85213		<i>Składki na ubezpieczenie zdrowotne opłacane za osoby pobierające niektóre świadczenia z pomocy społecznej oraz niektóre świadczenia rodzinne</i>	40 176	40 176
		2010	dotacje celowe otrzymane z budżetu państwa na realizację zadań bieżących z zakresu administracji rządowej oraz innych zadań zleconych gminie (związkom gmin) ustawami	40 176	40 176
	85214		<i>Zasiłki i pomoc w naturze oraz składki na ubezpieczenia emerytalne i rentowe</i>	485 801	485 801
		2010	dotacje celowe otrzymane z budżetu państwa na realizację zadań bieżących z zakresu administracji rządowej oraz innych zadań zleconych gminie (związkom gmin) ustawami	372 750	372 750
		2030	dotacje celowe otrzymane z budżetu państwa na realizację własnych zadań bieżących gmin (związków gmin)	113 051	113 051
	85219		<i>Ośrodki pomocy społecznej</i>	645 849	645 849
		0830	wpływy z usług	6 000	6 000
		0920	pozostałe odsetki	2 500	2 500
		2030	dotacje celowe otrzymane z budżetu państwa na realizację własnych zadań bieżących gmin (związków gmin)	637 349	637 349
	85228		<i>Usługi opiekuńcze i specjalistyczne usługi opiekuńcze</i>	121 872	121 872
		0830	wpływy z usług	14 000	14 000
		2010	dotacje celowe otrzymane z budżetu państwa na realizację zadań bieżących z zakresu administracji rządowej oraz innych zadań zleconych gminie (związkom gmin) ustawami	107 872	107 872
853			POZOSTAŁE ZADANIA W ZAKRESIE POLITYKI SPOŁECZNEJ	33 650	33 650
	85305		<i>Żłobki</i>	33 650	33 650
		0830	wpływy z usług	33 650	33 650
900			GOSPODARKA KOMUNALNA I OCHRONA ŚRODOWISKA	524 694	524 694
	90001		<i>Gospodarka ściekowa i ochrona wód</i>	524 694	524 694
		2440	dotacje otrzymane z funduszy celowych na realizację zadań bieżących jednostek sektora finansów publicznych	524 694	524 694

926			KULTURA FIZYCZNA I SPORT	435 900	435 900	
	92604		<i>Institucje kultury fizycznej</i>	205 400	205 400	
		0750	dochody z najmu i dzierżawy składników majątkowych Skarbu Państwa, j.s.t. lub innych jednostek zaliczanych do sektora finansów publicznych oraz innych umów o podobnym charakterze	15 000	15 000	
		0830	wpływy z usług	140 000	140 000	
		0920	pozostałe odsetki	400	400	
		0970	wpływy z różnych dochodów	50 000	50 000	
	92695		<i>Pozostała działalność.</i>	230 500	230 500	
		0830	wpływy z usług	230 000	230 000	
		0920	pozostałe odsetki	500	500	
Dochody ogółem				64 923 721	57 608 226	7 315 495

PRZEWODNICZĄCY RADY

Mann
Henryk Zając

Wydatki budżetu gminy na 2008 r.

w złotych

Dział	Rozdział	Nazwa	Plan na 2008 r. (5+10)	z tego					
				Wydatki bieżące	w tym			Wydatki majątkowe	
				Wynagrodzenia i pochodne od wynagrodzeń	Dotacje	Wydatki na obsługę długu	Wydatki z tytułu poręczeń i gwarancji		
1	2	3	4	5	6	7	8	9	10
010		ROLNICTWO I ŁOWIECTWO	1 000	1 000					
	01030	Izby rolnicze	1 000	1 000					
400		WYTWARZANIE I ZAOPATRYWANIE W ENERGIĘ ELEKTRYCZNĄ, GAZ I WODĘ	1 714 620						1 714 620
	40002	Dostarczanie wody	1 714 620						1 714 620
500		HANDEL	245 700	195 700					50 000
	50095	Pozostała działalność	245 700	195 700					50 000
600		TRANSPORT I ŁĄCZNOŚĆ	17 334 360	1 587 360	886 510				15 747 000
	60004	Lokalny transport zbiorowy	2 194 360	1 492 360	886 510				702 000
	60016	Drogi publiczne gminne	15 140 000	95 000					15 045 000
700		GOSPODARKA MIESZKANIOWA	4 675 400	3 664 400	951 600				1 011 000
	70001	Zakłady gospodarki mieszkaniowej	3 675 400	3 664 400	951 600				11 000
	70005	Gospodarka gruntami i nieruchomościami	1 000 000						1 000 000
710		DZIAŁALNOŚĆ USŁUGOWA	223 550	223 550	105 000				
	71014	Opracowania geodezyjne i kartograficzne	170 420	170 420	100 000				
	71035	Cmentarze	48 130	48 130					
	71095	Pozostała działalność	5 000	5 000	5 000				
750		ADMINISTRACJA PUBLICZNA	7 302 626	5 757 626	4 002 240				1 545 000
	75011	Urzędy wojewódzkie	228 165	228 165	222 523				

PRZEWODNICZĄCY RADY

Henryk Zasępa
Henryk Zasępa

Załącznik nr 2
do Uchwały Nr XIX/169/2007 Rady Miejskiej w Łowiczu
z dnia 27 grudnia 2007 roku

	75022	Rady gmin (miast i miast na prawach powiatu)	311 550	311 550				
	75023	Urzędy gmin (miast i miast na prawach powiatu)	6 249 411	4 704 411	3 759 717			1 545 000
	75075	Promocja jednostek samorządu terytorialnego	513 500	513 500	20 000			
751		URZĘDY NACZELNYCH ORGANÓW WŁADZY PAŃSTWOWEJ, KONTROLI I OCHRONY PRAWA ORAZ SĄDOWNICTWA	5 175	5 175				
	75101	Urzędy naczelných organów władzy państwowej, kontroli i ochrony prawa	5 175	5 175				
754		BEZPIECZEŃSTWO PUBLICZNE I OCHRONA PRZECIWPOŻAROWA	221 039	215 539		142 000		5 500
	75404	Komendy wojewódzkie Policji	45 000	45 000		45 000		
	75411	Komendy powiatowe Państwowej Straży Pożarnej	20 000	20 000		20 000		
	75412	Ochotnicze straże pożarne	77 000	77 000		77 000		
	75414	Obrona cywilna	10 567	10 567				
	75421	Zarządzanie kryzysowe	68 472	62 972				5 500
756		DOCHODY OD OSÓB PRAWNYCH, OD OSÓB FIZYCZNYCH I OD INNYCH JEDNOSTEK NIEPOSIADAJĄCYCH OSOBOWOŚCI PRAWNEJ ORAZ WYDATKI ZWIĄZANE Z ICH POBOREM	48 400	48 400	21 400			
	75647	Pobór podatków, opłat i niepodatkowych należności, budżetowych	48 400	48 400	21 400			
757		OBŚLUGA DŁUGU PUBLICZNEGO	500 000	500 000			500 000	
	75702	Obsługa papierów wartościowych, kredytów i pożyczek jednostek samorządu terytorialnego	500 000	500 000			500 000	

PRZEWODNICZĄCY RADY

Mam
Henryk Zasępa

758		RÓŻNE ROZLICZENIA	264 692	264 692				
	75818	Rezerwy ogólne i celowe	264 692	264 692				
801		OŚWIATA I WYCHOWANIE	21 542 350	21 119 150	15 751 764	1 533 215		423 200
	80101	Szkoły podstawowe	9 266 949	9 266 949	7 080 574	795 931		
	80103	Oddziały przedszkolne w szkołach podstawowych	219 916	219 916	219 916			
	80104	Przedszkola	5 172 925	5 139 725	3 952 123			33 200
	80110	Gimnazja	5 473 031	5 473 031	4 235 404	737 284		
	80146	Dokształcanie i doskonalenie nauczycieli	100 563	100 563	163			
	80148	Stołówki szkolne	472 966	472 966	261 084			
	80195	Pozostała działalność	836 000	446 000	2 500			390 000
851		OCHRONA ZDROWIA	480 000	300 000	102 000	77 640		180 000
	85153	Zwalczanie narkomanii	50 000	50 000	12 000			
	85154	Przeciwdziałanie alkoholizmowi	430 000	250 000	90 000	77 640		180 000
852		POMOC SPOŁECZNA	9 743 358	9 743 358	1 561 922			
	85203	Ośrodki wsparcia	182 073	182 073	127 689			
	85212	Świadczenia rodzinne, zaliczka alimentacyjna oraz składki na ubezpieczenia emerytalne i rentowe z ubezpieczenia społecznego	5 878 644	5 878 644	150 007			
	85213	Składki na ubezpieczenie zdrowotne opłacane za osoby pobierające niektóre świadczenia z pomocy społecznej oraz niektóre świadczenia rodzinne	40 176	40 176				
	85214	Zasiłki i pomoc w naturze oraz składki na ubezpieczenia emerytalne i rentowe	857 601	857 601	1 500			
	85215	Dodatki mieszkaniowe	1 160 000	1 160 000				
	85219	Ośrodki pomocy społecznej	1 306 361	1 306 361	1 126 462			
	85228	Usługi opiekuńcze i specjalistyczne usługi opiekuńcze	301 503	301 503	156 264			
	85295	Pozostała działalność	17 000	17 000				

PRZEWODNICZĄCY RADY

Henryk Zasepa
Henryk Zasepa

853		POZOSTAŁE ZADANIA W ZAKRESIE POLITYKI SPOŁECZNEJ	130 204	130 204	90 831			
	85305	Żłobki	130 204	130 204	90 831			
854		EDUKACYJNA OPIEKA WYCHOWAWCZA	346 513	346 513	346 513			
	85401	Świetlice szkolne	346 513	346 513	346 513			
900		GOSPODARKA KOMUNALNA I OCHRONA ŚRODOWISKA	7 234 044	2 812 044		480 000		4 422 000
	90001	Gospodarka ściekowa i ochrona wód	3 950 794	870 794				3 080 000
	90002	Gospodarka odpadami	24 400	24 400				
	90003	Oczyszczanie miast i wsi	326 250	326 250				
	90004	Utrzymanie zieleni w miastach i gminach	481 500	481 500				
	90015	Oświetlenie ulic, placów i dróg	915 000	573 000				342 000
	90017	Zakłady gospodarki komunalnej	1 480 000	480 000		480 000		1 000 000
	90095	Pozostała działalność	56 100	56 100				
921		KULTURA I OCHRONA DZIEDZICTWA NARODOWEGO	1 971 460	1 571 460	5 000	1 427 100		400 000
	92108	Filharmonie, orkiestry, chóry i kapele	30 000	30 000		30 000		
	92109	Domy i ośrodki kultury, świetlice i kluby	813 900	813 900		813 900		
	92116	Biblioteki	583 200	583 200		583 200		
	92195	Pozostała działalność	544 360	144 360	5 000			400 000
926		KULTURA FIZYCZNA I SPORT	3 614 020	2 244 520	1 033 500	270 000		1 369 500
	92604	Instytucje kultury fizycznej	2 478 910	1 109 410	648 500			1 369 500
	92605	Zadania w zakresie kultury fizycznej	270 000	270 000		270 000		
	92695	Pozostała działalność	865 110	865 110	385 000			
Ogółem wydatki			77 598 511	50 730 691	24 858 280	3 929 955	500 000	26 867 820

PRZEWODNICZĄCY RADY

Henryk Zasepa
Henryk Zasepa

Limity wydatków na wieloletnie programy inwestycyjne w latach 2008 - 2012

w złotych

Lp.	Dział	Rozdz.	Nazwa zadania inwestycyjnego (okres realizacji w latach)	Łączne koszty finansowe	Planowane wydatki										Jednostka organizacyjna realizująca program lub koordynująca wykonanie programu
					rok budżetowy (2008-10-11)	z tego źródła finansowania		środki pochodzące z innych źródeł	środki wymienione w art. 5 ust. 1 pkt 2 ustawy p.	2009	2010	2011	2012		
						dochody własne	kredyty pożyczki							2008	
1	2	3	4	5	6	7	8	9	10	11	12	13	14	15	16
1.	400	40002	Przebudowa stacji uzdatniania wody wraz z budową studni głębinowych oraz budową laboratorium	15 516 475	1 714 620	257 193			A. B. C. ...	1 457 427	1 215 803	5 128 107	5 704 624	1 753 320	
2.	600	60016	Renowacja zespołu dawnej Kolegiaty Prymasowskiej w Łowiczu- najcenniejszego skarbu Ziemi Łowickiej wraz z utworzeniem kompleksu rekreacyjno-wypoczynkowego w parku Błonie	11 650 000	7 000 000	1 050 000			A. B. C. ...	5 950 000	3 650 000	1 000 000			
3.	750	75023	e-urząd (urząd otwarty na świat) z systemem monitoringu wizyjnego	4 000 000	1 500 000	225 000			A. B. C. ...	1 275 000	1 500 000	1 000 000			
Ogółem				31 166 475	10 214 620	1 532 193		0	0	8 682 427	6 365 803	7 128 107	5 704 624	1 753 320	x

* Wybrać odpowiednie oznaczenie źródła finansowania:

- A. Dotacje i środki z budżetu państwa (np. od wojewody, MEN, UKFiS, ...)
- B. Środki i dotacje otrzymane od innych jst oraz innych jednostek zaliczanych do sektora finansów publicznych
- C. Inne źródła

PRZEWODNICZĄCY RADY

Mamy
Henryk Zasepa

Zadania inwestycyjne w 2008 r.

w złotych

Lp.	Dział	Rozdz.	§	Nazwa zadania inwestycyjnego	Łączne koszty finansowe	Planowane wydatki					Jednostka organizacyjna realizująca program lub koordynująca wykonanie programu
						rok 2008 (8+9+10+11)	z tego źródła finansowania				
							dochody własne i st.	kredyty i pożyczki	środki pochodzące z innych źródeł	środki wymienione w art. 5 ust. 1 pkt 2 i 3 u.f.p.	
1	2	3	4	5	6	7	8	9	10	11	12
1.	400	40002		Przebudowa stacji uzdatniania wody wraz z budową studni głębinowej oraz budową laboratorium	1 714 620	1 714 620	694 830	1 019 790	A. B. C. ...		
2.	500	50095		Plac targowy	50 000	50 000	50 000		A. B. C. ...		
3.	600	60004		Autobus dla MZK	685 000	685 000	685 000		A. B. C. ...		
4.	600	60004		Utwardzenie terenu pod wiaty przystankowe	17 000	17 000	17 000		A. B. C. ...		
5.	600	60016		Drogi gminne-dokumentacje	100 000	100 000	100 000		A. B. C. ...		
6.	600	60016		Drogi dojazdowe do ronda przy ul.Prymasowskiej	4 500 000	4 500 000	2 285 000	2 215 000	A. B. C. ...		

PRZEWODNICZĄCY RADY

Henryk Zasepa
Henryk Zasepa

7.	600	60016		Budowa drogi- ul.Włókiennicza	200 000	200 000	200 000	0	A. B. C. ...		
8.	600	60016		Kanalizacja deszczowa- ul.Włókiennicza i Kaliska	290 000	290 000	290 000	0	A. B. C. ...		
9.	600	60016		Chodnik ul Wojska Polskiego	80 000	80 000	80 000		A. B. C. ...		
10.	600	60016		Chodnik ul Mickiewicza	70 000	70 000	70 000		A. B. C. ...		
11.	600	60016		Chodnik ul.Księżacka	50 000	50 000	50 000		A. B. C. ...		
12.	600	60016		Chodnik os.Starzyńskiego	35 000	35 000	35 000		A. B. C. ...		
13.	600	60016		ul.Broniewskiego- dokumentacja	100 000	100 000	100 000		A. B. C. ...		
14.	600	60016		Przebudowa mostu- ul.Mostowa- dokumentacja	150 000	150 000	150 000		A. B. C. ...		

51

PRZEWODNICZĄCY RADY

Henryk Zasepa
Henryk Zasepa

15.	600	60016	Renowacja zespołu dawnej Kolegiaty Prymasowskiej w Łowiczu- najcenniejszego skarbu Ziemi Łowickiej wraz z utworzeniem kompleksu rekreacyjno-wypoczynkowego w parku Błonie	7 000 000	7 000 000	1 050 000	5 950 000	A. B. C. ...		
16.	600	60016	Kanalizacja deszczowa ul.Tkaczew	100 000	100 000	100 000	0	A. B. C. ...		
17.	600	60016	Droga ul.Żołnierska	920 000	920 000	920 000		A. B. C. ...		
18.	600	60016	Droga ul.Motylińskiego i Chmielińskiej	440 000	440 000	440 000		A. B. C. ...		
19.	600	60016	Droga ul.Piątkowska, Graniczna	690 000	690 000	690 000		A. B. C. ...		
20.	600	60016	Droga ul. Orzeszkowej - Wiatrakowa	320 000	320 000	320 000		A. B. C. ...		
21.	700	70001	Zakupy inwestycyjne-kserokopiarka ZGM	11 000	11 000	11 000		A. B. C. ...		
22.	700	70005	Wykup gruntów	1 000 000	1 000 000	1 000 000		A. B. C. ...		

PRZEWODNICZĄCY RADY

Mamry
Henryk Zasada

23.	750	75023	e-urząd (urząd otwarty na świat) z systemem monitoringu wizyjnego	1 500 000	1 500 000	225 000	1 275 000	A. B. C.		
24.	750	75023	Zakupy inwestycyjne - komputery i oprogramowanie	45 000	45 000	45 000		A. B. C.		
25.	754	75421	Zakupy inwestycyjne - motopompa	5 500	5 500	5 500		A. B. C.		
26.	801	80104	Zakupy inwestycyjne do kuchni w Przedszkolach	33 200	33 200	33 200		A. B. C.		
27.	801	80195	Termomodernizacja - Przedszkola, SP Nr 7 - dokumentacja	100 000	100 000	100 000		A. B. C.		
28.	801	90195	Budowa boiska SP Nr 1	250 000	250 000	250 000		A. B. C.		
29.	801	80195	Budowa przyłącza gazowego - SP Nr 3	40 000	40 000	40 000		A. B. C.		
30.	851	85154	Plac zabaw - Zatorze	30 000	30 000	30 000		A. B. C.		
31.	851	85154	Boisko SP Nr 3	150 000	150 000	150 000		A. B. C.		

PRZEWODNICZĄCY RADY

Henryk Zasepa
Henryk Zasepa

32.	900	90001		Separatory	250 000	250 000	30 000	220 000	A. B. C. ...		
33.	900	90001		Kanalizacja sanitarna ul.Kopernika	400 000	400 000	145 000	255 000	A. B. C. ...		
34.	900	90001		Kanalizacja sanitarna ul.Wschodnia, Kresowa	610 000	610 000	210 000	400 000	A. B. C. ...		
35.	900	90001		Przebudowa kanalizacji sanitarnej ul. Legionów, Kiernozka	40 000	40 000	40 000		A. B. C. ...		
36.	900	90001		Kanalizacja sanitarna ul.Sochaczewska	420 000	420 000	70 000	350 000	A. B. C. ...		
37.	900	90001		Kanalizacja sanitarna ul.Wspólna	110 000	110 000	20 000	90 000	A. B. C. ...		
38.	900	90001		Kanalizacja sanitarna - dokumentacja	150 000	150 000	150 000		A. B. C. ...		
39.	900	90017		Dotacja celowa dla Zakładu Usług Komunalnych- Budowa studni głębinowej	1 000 000	1 000 000	100 000	900 000	A. B. C. ...		
40.	900	90001		Oczyszczalnia ścieków - zakup wirówki	1 100 000	1 100 000	1 100 000		A. B. C. ...		

PRZEWODNICZĄCY RADY
Henryk Zasepa
Henryk Zasepa

41.	900	90015		Oświetlenie ulic	342 000	342 000	342 000		A. B. C. ...			
42.	921	92195		Ścieżki, parkingi, drogi dojazdowe do miejsc pamięci	200 000	200 000	200 000		A. B. C. ...			
43.	921	92195		Zakupy inwestycyjne- profesjonalna scena	200 000	200 000	200 000		A. B. C. ...			
44.	926	92604		Zakupy inwestycyjne- komputer, tablica elektroniczna, maszyna do odsniezania	134 500	134 500	134 500		A. B. C. ...			
45.	926	92604		Modernizacja stadionu OSiR	1 235 000	1 235 000	1 235 000		A. B. C. ...			
Ogółem					26 867 820	26 867 820	14 193 030	12 674 790		0	0	x

* Wybrać odpowiednie oznaczenie źródła finansowania:

A. Dotacje i środki z budżetu państwa (np. od wojewody, MEN, UKFIS, ...)

B. Środki i dotacje otrzymane od innych jst oraz innych jednostek zaliczanych do sektora finansów publicznych

C. Inne źródła

PRZEWODNICZĄCY RADY

Mam
Henryk Zasepa

Wydatki* na programy i projekty realizowane ze środków pochodzących z funduszy strukturalnych i Funduszu Spójności

Projekt	Kategoria interwencji funduszy strukturalnych	Klasyfikacja (kod ministerstwa, dział, rozdział, paragraf)	Wydatki w okresie realizacji projektu (całkowita wartość projektu)	Planowane wydatki 2008 r.														
				Źródło budżetowe	Źródło budżetowe UE	Wydatki razem (9+10)	Źródło: budżet krajowy						Źródło: budżet UE					
							Źródło: dochody finansowania			Źródło: środki finansowania			Źródło: dochody finansowania			Źródło: środki finansowania		
							Wydanki (10.1+10.2)	pożyczki i kredyty	obligacje	pozostałe	Wydanki razem (11+12+13)	pożyczki i kredyty	obligacje	pozostałe				
2	3	4	5	6	7	8	9	10	11	12	13	14	15	16				
Wydatki majątkowe razem	x		31 166 475	4 674 971	26 491 504	10 214 620	1 532 193	0	0	1 532 193	8 682 427	8 244 790	0	437 637				
Program: RPO																		
Priorytet: II																		
Działanie: II.1																		
Nazwa projektu: Przebudowa stacji uzdatniania wody wraz z budową studni głębinowych oraz budową laboratorium	45	400 40002 6050	15 516 475	2 327 471	13 189 004	1 714 620	257 193			0	257 193	1 457 427	1 019 790	0	437 637			
Razem wydatki:			15 516 475	2 327 471	13 189 004	1 714 620	257 193			0	257 193	1 457 427	1 019 790	0	437 637			
z tego: 2008 r.			1 714 620	257 193	1 457 427	1 714 620	257 193			0	257 193	1 457 427	1 019 790	0	437 637			
2009r.			1 215 803	182 370	1 033 433													
2010r.			5 128 107	769 216	4 358 891													
2011r.			5 704 624	855 694	4 848 930													
2012r.			1 753 320	262 998	1 490 322													
Program: Indykatoryny Plan Inwestycyjny Regionalnego Programu Operacyjnego Województwa Łódzkiego 2007-2013																		
Priorytet: V, VI																		
Działanie: 61, 59																		
Nazwa projektu: Renowacja zespołu dawnej Kolegiaty Prymasowskiej w Łowiczu - najcenniejszego skarbu Ziemi Łowickiej wraz z utworzeniem kompleksu rekreacyjno-wypoczynkowego w parku Blonie	58,59,61	600 60016 6050	11 650 000	1 747 500	9 902 500	7 000 000	1 050 000			0	1 050 000	5 950 000	5 950 000	0	0			
Razem wydatki:			11 650 000	1 747 500	9 902 500	7 000 000	1 050 000			0	1 050 000	5 950 000	5 950 000	0	0			
z tego: 2008 r.			7 000 000	1 050 000	5 950 000	7 000 000	1 050 000			0	1 050 000	5 950 000	5 950 000	0	0			

PRZEWODNICZĄCY RADY

Manny

2009r.			3 650 000	547 500	3 102 500										
2010 r.			1 000 000	150 000	850 000										
2011 r.															
2012 r.															
Program: RPO															
Priorytet: IV															
Działanie: IV.1, IV.2															
1.3	Nazwa projektu: e- urząd (urząd otwarty na świat) z systemem monitoringu wizyjnego	10	750 75023 6060	4 000 000	600 000	3 400 000	1 500 000	225 000	0	0	225 000	1 275 000	1 275 000	0	0
Razem wydatki:				4 000 000	600 000	3 400 000	1 500 000	225 000	0	0	225 000	1 275 000	1 275 000	0	0
z tego: 2008 r.				1 500 000	225 000	1 275 000	1 500 000	225 000	0	0	225 000	1 275 000	1 275 000	0	0
2009 r.				1 500 000	225 000	1 275 000									
2010 r.				1 000 000	150 000	850 000									
2011 r.															
2012 r.															
2	Wydatki bieżące razem:	X													
Program:															
Priorytet:															
Działanie:															
Nazwa projektu:															
1.1	Razem wydatki:														
z tego: 2008 r.															
2009 r.															
2010 r.															
2011 r.															
2012 r.															
1.2	Ogółem (1+2)	X		31 166 475	4 674 971	26 491 504	10 214 620	1 532 193	0	0	1 532 193	8 682 427	8 244 790	0	437 637

wydatki obejmują wydatki bieżące i majątkowe (dotyczące inwestycji rocznych i ujętych w wieloletnim programie inwestycyjnym)
środki własne jst, współfinansowanie z budżetu państwa oraz inne

PRZEWODNICZĄCY RADY
Mam
Henryk Zasępa

Przychody i rozchody budżetu w 2008 r.

w złotych

Lp	Treść	Klasyfikacja §	Kwota 2008 r.
1	2	3	4
Przychody ogółem:			20 487 482
1.	Kredyty	§ 952	17 360 000
2.	Pożyczki	§ 952	2 215 000
3.	Pożyczki na finansowanie zadań realizowanych z udziałem środków pochodzących z budżetu UE.	§ 903	
4.	Splaty pożyczek udzielonych	§ 951	
5.	Prywatyzacja majątku jst	§ 944	
6.	Nadwyżka budżetu z lat ubiegłych	§ 957	
7.	Papiery wartościowe (obligacje)	§ 931	
8.	Inne źródła (wolne środki)	§ 955	912 482
Rozchody ogółem:			7 812 692
1.	Splaty kredytów	§ 992	1 436 424
2.	Splaty pożyczek	§ 992	911 202
3.	Splaty pożyczek otrzymanych na finansowanie zadań realizowanych z udziałem środków pochodzących z budżetu UE	§ 963	5 465 066
4.	Udzielone pożyczki	§ 991	
5.	Lokaty	§ 994	
6.	Wykup papierów wartościowych (obligacji)	§ 982	
7.	Rozchody z tytułu innych rozliczeń	§ 995	

PRZEWODNICZĄCY RADY

Mann
Henryk Zasepa

Plan dochodów budżetu państwa związanych z realizacją zadań z zakresu
administracji rządowej oraz innych zadań zleconych gminom ustawami
na 2008 rok

w złotych

Dział	Rozdz	§	Nazwa	Plan
750			Administracja publiczna	
	75011		<i>Urzędy wojewódzkie</i>	86 366
		0690	Wpływy z różnych opłat	86 366
			w tym:	
			z tytułu opłat za wydawane nowe dowody osobiste	85 500
			z tytułu opłat za udostępnianie danych osobowych	866
852	85212		Pomoc społeczna	13 500
			<i>Świadczenia rodzinne, zaliczka alimentacyjna oraz składki na ubezpieczenia emerytalne i rentowe z ubezpieczenia społecznego</i>	13 500
		0970	Wpływy z różnych dochodów	13 500
Ogółem				99 866

PRZEWODNICZĄCY RADY

Mamy
Henryk Zasepa

Dotacje przedmiotowe dla zakładów budżetowych w 2008 roku

w złotych

Lp.	Dział	Rozdział	§	Nazwa jednostki otrzymującej dotację	Zakres	Ogółem kwota dotacji
1	2	3	4	5	6	7
1.	900	90017		Zakład Usług Komunalnych	dotacja przedmiotowa w tym:	480 000
					utrzymanie dróg	400 000
					utrzymanie schroniska dla psów	80 000
				Ogółem		480 000

PRZEWODNICZĄCY RADY

Mamur
Henryk Zosępa

Dotacje podmiotowe dla publicznych szkół podstawowych i gimnazjów w
2008 roku

w złotych

Lp.	Dział	Rozdział	§	Nazwa instytucji	Kwota dotacji
1	2	3	4	5	6
1	801	80101		Pijarska Szkoła Podstawowa Królowej Pokoju w Łowiczu	795 931
2	801	80110		Pijarskie Gimnazjum Królowej Pokoju w Łowiczu	737 284
Ogółem					1 533 215

PRZEWODNICZĄCY RADY

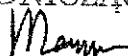

Henryk Zasepa

Dotacje podmiotowe dla Instytucji Kultury w 2008 roku

w złotych

Lp	Dział	Rozdział	§	Nazwa instytucji	Kwota dotacji
1	2	3	4	5	6
1	921	92109		Łowicki Ośrodek kultury w Łowiczu	813 900
2	921	92116		Miejska Biblioteka w Łowiczu	583 200
Ogółem					1 397 100

PRZEWODNICZĄCY RADY


Henryk Zasepa

Dotacje celowe na finansowanie lub dofinansowanie kosztów realizacji inwestycji dla
Zakładu Budżetowego w 2008 roku

w złotych

Lp.	Dział	Rozdział	S.	Nazwa jednostki otrzymującej dotację	Zakres	Ogółem kwota dotacji
1	2	3	4	5	6	7
1.	900	90017		Zakład Usług Komunalnych	Dotacje celowe na finansowanie lub dofinansowanie kosztów realizacji inwestycji	1 000 000
					w tym:	
					Budowa studni głębinowej	1 000 000
				Ogółem		1 000 000

PRZEWODNICZĄCY RADY

Henryk Zasepa
Henryk Zasepa

Dotacje celowe na zadania własne gminy realizowane przez podmioty należące
i nienależące do sektora finansów publicznych w 2008 r.

w złotych

Lp	Dział	Rozdział	§	Nazwa zadania	Kwota dotacji
1	2	3	4	5	6
1	754	75412		Dofinansowanie gotowości bojowej Ochotniczej Straży Pożarnej	61 000
2	754	75412		Dofinansowanie gotowości bojowej Ochotniczej Straży Pożarnej - Ratownictwo Wodne	16 000
3	851	85154		Przeciwdziałanie alkoholizmowi	77 640
4	921	92108		Filharmonie, orkiestry, chóry i kapele	30 000
5	926	92605		Zadania z zakresu krzewienia kultury fizycznej	270 000
Ogółem					454 640

PRZEWODNICZĄCY RADY

Mam
Henryk Ząsepa

Dotacja z budżetu Miasta dla innych jednostek sektora finansów publicznych na 2008 r.

w złotych

Lp.	Dział	Rozdział	Nazwa podmiotu	Nazwa zadania	Kwota dotacji
1	2	3		5	6
1	754	75404	Komenda Wojewódzka Policji	Dofinansowanie Policji	45 000
				w tym:	
				Wpłaty na fundusz celowy	45 000
Ogółem					45 000

PRZEWODNICZĄCY RADY

Mam
Henryk Zasepa

Dotacje celowe na realizację zadań wspólnych realizowanych na podstawie porozumień
(umów) między jednostkami samorządu terytorialnego w 2008 r.

w złotych

Lp.	Dział	Rozdział		Nazwa zadania	Kwota dotacji
1	2	3	4	5	6
1	754	75411		Komendy Powiatowe Państwowej Straży Pożarnej	20 000
				w tym: dotacja celowa na dofinansowanie utrzymania gotowości bojowej	20 000
Ogółem					20 000

PRZEWODNICZĄCY RADY

Mann
Henryk Zasepa

Plan przychodów i wydatków zakładów budżetowych, gospodarstw pomocniczych
oraz dochodów i wydatków rachunków dochodów własnych jednostek budżetowych na 2008 r.

w złotych

Lp.	Wyszczególnienie	Stan środków obrotowych na początek roku	Przychody				Wydatki		Stan środków obrotowych na koniec roku	Różnica z budżetem z tytułu wpłat nadwyżek środków za 2007 r.
			ogółem	dotacje z budżetu	w tym:		ogółem	w tym wpłaty do budżetu		
					§ 265	na inwestycje				
1	2	3	4	5	6	7	8	9	10	11
I.	Zakłady budżetowe	313 000	13 562 000	480 000	480 000	0	13 500 000	0	375 000	x
	z tego:									
	1. Zakład Usług Komunalnych	313 000	13 562 000	480 000	480 000	0	13 500 000	0	375 000	x
										x
										x
										x
	Ogółem	313 000	13 562 000	480 000	480 000	0	13 500 000	0	375 000	

96

PRZEWODNICZĄCY RADY

Mam
Henryk Zasepa

Plan przychodów i wydatków Gminnego Funduszu Ochrony Środowiska i Gospodarki Wodnej w 2008 r.

w złotych

Lp.	Dział	Rozdział	§	Wyszczególnienie	Plan na 2008 r.
A.	900			Gospodarka komunalna i ochrona środowiska	193 000
		90011		Fundusz Ochrony Środowiska i Gospodarki Wodnej	193 000
I.				Stan środków obrotowych na początek roku	3 000
II.				Przychody	190 000
1.			2960	Przelewy redystrybucyjne z tyt. opłat za korzystanie ze środowiska.	190 000
2.					
3.					
III.				Wydatki	190 000
1.				Wydatki bieżące	85 000
			4210	Zakup materiałów i wyposażenia	20 000
			4300	Zakup usług pozostałych	55 000
			4530	Podatek od towarów i usług	10 000
2.				Wydatki majątkowe	105 000
			6110	Wydatki inwestycyjne funduszy celowych	105 000
IV.				Stan środków obrotowych na koniec roku	3.000

PRZEWODNICZĄCY RADY

Mamy
Henryk Zasepa

Prognoza kwoty długu i spłat na rok 2008 i lata następne

w złotych

Lp.	Wyszczególnienie	kwota długu na dzień 31.12.2007	Prognoza							
			2008	2009	2010	2011	2012	2013	2014	2015
1	2	3	4	5	6	7	8	9	10	11
1.	Zobowiązania wg tytułów dłużnych: (1.1+1.2+1.3)	17 876 133	33 583 138	25 770 446	20 715 094	14 756 241	9 715 000	5 390 000	1 430 000	120 000
1.1	Zaciągnięte zobowiązania (bez prefinansowania) z tytułu:	5 374 570	8 543 072	25 770 446	20 715 094	14 756 241	9 715 000	5 390 000	1 430 000	120 000
1.1.1	pożyczek	2 292 626	6 052 259	6 996 057	5 106 529	3 183 500	1 925 000	1 080 000	600 000	0
1.1.2	kredytów	3 081 944	2 490 813	18 774 389	15 608 565	11 572 741	7 790 000	4 310 000	830 000	120 000
1.1.3	obligacji									
1.2	Planowane w roku budżetowym (bez prefinansowania):	5 460 000	19 575 000	0	0	0	0	0	0	0
1.2.1	pożyczki	4 660 000	2 215 000	0	0	0	0	0	0	0
1.2.2	kredyty, w tym:	800 000	17 360 000	0	0	0	0	0	0	0
1.2.3	EBOiR obligacje									
1.3	Pożyczki, kredyty i obligacje na prefinansowanie	7 041 562	5 465 066	0	0	0	0	0	0	0
1.3.1	Zaciągnięte zobowiązania	1 576 496	5 465 066	0	0	0	0	0	0	0
1.3.2	Planowane zobowiązania	5 465 066	0							
2	Obsługa długu (2.1+2.2+2.3)	3 959 381	8 312 692	5 945 352	6 558 853	5 491 241	4 625 000	4 080 000	1 320 000	125 000
2.1	Spłata rat kapitałowych z wyłączeniem prefinansowania	1 957 885	2 347 626	5 055 352	5 958 853	5 041 241	4 325 000	3 960 000	1 310 000	120 000
2.1.1	kredytów i pożyczek	1 957 885	2 347 626	5 055 352	5 958 853	5 041 241	4 325 000	3 960 000	1 310 000	120 000
2.1.2	wykup papierów wartościowych									
2.1.3	udzielonych poręczeń									
2.2	Spłata zobowiązań z tytułu prefinansowania	1 576 496	5 465 066	0	0	0	0	0	0	0
2.3	Spłata odsetek i dyskonta	425 000	500 000	890 000	600 000	450 000	300 000	120 000	10 000	5 000
3.	Prognozowane dochody budżetowe	61 462 188	64 923 721	68 819 144	71 571 910	75 150 506	78 908 031	82 853 432	86 167 570	90 475 948
4.	Prognozowane wydatki budżetowe	71 062 194	77 598 511	0	0	0	0	0	0	0
5.	Prognozowany wynik finansowy	-9 600 006	-12 674 790	0	0	0	0	0	0	0
6.	Relacje do dochodów (w %):									
6.1	długu (art. 170 ust. 1) (1-2.1-2.2):3	23,33	39,69	30,10	20,62	12,93	6,83	1,73	0,14	0,00
6.2	długu po uwzględnieniu wyłączeń (art. 170 ust. 3) (1.1+1.2-2.1):3	14,44	39,69	30,10	20,62	12,93	6,83	1,73	0,14	0,00
6.3	spłaty zadłużenia (art. 169 ust. 1) (2:3)	6,44	12,80	8,64	9,16	7,31	5,86	4,92	1,53	0,14
6.4	spłaty zadłużenia po uwzględnieniu wyłączeń (art. 169 ust. 3) (2.1+2.3):3	3,88	4,39	8,64	9,16	7,31	5,86	4,92	1,53	0,14

W roku 2007 pożyczki zaciągnięto mniej od planowanych o 55.464 zł,

W poz.1.1 uwzględniono umorzenie w roku 2007 pożyczki WFOŚiGW w kwocie 278.150 zł

PRZEWODNICZĄCY RADY

Mamy
Henryk Zasada

UCHWAŁA NR XXV/236/2008
RADY MIEJSKIEJ W ŁOWICZU
z dnia 29 maja 2008 roku
w sprawie zmian budżetu Miasta Łowicza na 2008 rok

Na podstawie art. 18 ust. 2 pkt.4 ustawy z dnia 8 marca 1990 roku o samorządzie gminnym (Dz. U z 2001 roku Nr 142, poz. 1591; z 2002 roku Nr 23, poz. 220, Nr 62, poz. 558, Nr 113, poz. 984, Nr 153, poz.1271, Nr 214, poz.1806; z 2003 roku Nr 80, poz.717 i Nr 162, poz.1568; z 2004 roku Nr 102, poz.1055; z 2005 r. Nr 172, poz.1441, Nr 175, poz.1457; z 2006 r. Nr 17, poz.128 i Nr 181, poz.1337; z 2007 r. Nr 48, poz.327, Nr 138 poz.974 i Nr 173 poz.1218 oraz art.165, art.166, art.167, art. 168, art.184 ustawy z dnia 30 czerwca 2005 roku o finansach publicznych (Dz. U z 2005 r. Nr 249, poz.2104 i Nr 169, poz.1420 oraz z 2006r Nr 45, poz. 319, Nr 104, poz.708, Nr 170 poz.1217 i poz.1218, Nr 187 poz.1381 i Nr 249 poz.1832 z 2007 r Nr 82 poz.560, Nr 88 poz.587, Nr 115 poz. 791, Nr 140 poz.984) Rada Miejska w Łowiczu uchwała, co następuje:

§ 1.1 W budżecie gminy na 2008 rok wprowadza się następujące zmiany:

- 1) Zmniejsza się dochody budżetowe o kwotę ogółem 15.500 zł z tego:
 - a) dochody bieżące o kwotę 15.500 zł,
- 2) Zwiększa się dochody budżetowe o kwotę ogółem 103.271 zł z tego:
 - a) dochody bieżące o kwotę 103.274 zł,
- 3) Zmniejsza przychody budżetowe o kwotę ogółem 7.242.761 zł,
- 4) Zwiększa się przychody budżetowe o kwotę 324.382 zł,
- 5) Zmniejsza się wydatki budżetowe o kwotę ogółem 7.218.207 zł, z tego:
 - a) wydatki bieżące o kwotę 60.697 zł,
 - b) wydatki majątkowe o kwotę 7.157.510 zł,
- 6) Zwiększa się wydatki budżetowe o kwotę ogółem 391.682 zł, z tego:
 - a) wydatki bieżące o kwotę 81.082 zł,
 - b) wydatki majątkowe o kwotę 310.600 zł,
- 7) Zmniejsza się rozchody budżetowe o kwotę ogółem 4.083,- zł,
 2. Zmiany o których mowa w ust.1 pkt.1 i 2 przedstawia załącznik Nr 1 do Uchwały,
 3. Zmiany o których mowa w ust.1 pkt.3, 4 i 7 przedstawia załącznik Nr 6 do Uchwały,
 4. Zmiany o których mowa w ust.1 pkt.5 i 6 przedstawia załącznik Nr 2 do Uchwały.

Za zgodność
z oryginałem
od str. 1 do str. 23

Skarbnik Miasta Łowicza
mgr Artur Dziurka
Podsedek

BURMISTRZ
Kaliński
Krzysztof Jan Kaliński

5. W załączniku Nr 3, 3a i 4 do Uchwały Nr XIX/169/2007 Rady Miejskiej w Łowiczu z dnia 27 grudnia 2007 roku w sprawie uchwalenia budżetu miasta Łowicza na 2008 rok zadanie pn. „Przebudowa stacji uzdatniania wody wraz z budową studni głębinowej oraz budową laboratorium” otrzymuje nazwę w brzmieniu „Przebudowa istniejących komunalnych ujęć wody, rozbudowa i przebudowa obiektów stacji uzdatniania wody i budowa akredytowanego laboratorium w Łowiczu przy ul. Blich”

6. W załączniku Nr 3, 3a i 4 do Uchwały Nr XIX/169/2007 Rady Miejskiej w Łowiczu z dnia 27 grudnia 2007 roku w sprawie uchwalenia budżetu miasta Łowicza na 2008 rok zadanie pn. „e – urząd (urząd otwarty na świat) z systemem monitoringu wizyjnego” otrzymuje nazwę w brzmieniu „e – urząd w Łowiczu”

7. W załączniku Nr 3a do Uchwały Nr XIX/169/2007 Rady Miejskiej w Łowiczu z dnia 27 grudnia 2007 roku w sprawie uchwalenia budżetu miasta Łowicza na 2008 rok zadanie pn. „Dotacja celowa dla Zakładu Usług komunalnych -Budowa studni głębinowej” otrzymuje nazwę w brzmieniu „Przebudowa istniejących komunalnych ujęć wody, rozbudowa i przebudowa obiektów stacji uzdatniania wody i budowa akredytowanego laboratorium w Łowiczu przy ul. Blich”.

8. W związku ze zmianami limity wydatków na wieloletnie programy inwestycyjne, z wyodrębnieniem wydatków na finansowanie poszczególnych programów w latach 2008-2012 określa załącznik nr 3 do niniejszej Uchwały.

§ 2. W treści Uchwały Nr XIX/169/2007 Rady Miejskiej w Łowiczu z dnia 27 grudnia 2007 roku w sprawie uchwalenia budżetu Miasta Łowicza na 2008 rok po wprowadzeniu zmian w budżecie nowe brzmienie otrzymuje § 3:

„§ 3.1. Deficyt budżetu gminy w wysokości 8.601.195 zł zostanie pokryty przychodami pochodzącymi z:

- 1) zaciąganych kredytów w kwocie 5.639.195 zł,
- 2) zaciąganych pożyczek w kwocie 2.962.000 zł,

2. Przychody budżetu w wysokości 16.170.998 zł, rozchody w wysokości 7.569.803 zł, zgodnie z załącznikiem nr 4.

3. Przypadające w roku 2008 spłaty otrzymanych kredytów i pożyczek w kwocie 7.569.803 zł zostaną sfinansowane przychodami z:

- 1) kredytów w kwocie 3.260.805 zł,
- 2) przychodami z tytułu innych rozliczeń krajowych w kwocie 4.308.998 zł.”

§ 3. W treści Uchwały Nr XIX/169/2007 Rady Miejskiej w Łowiczu z dnia 27 grudnia 2007 roku w sprawie uchwalenia budżetu Miasta Łowicza na 2008 rok po wprowadzeniu zmian w budżecie nowe brzmienie otrzymuje § 11:

„§ 11. Limity zobowiązań z tytułu kredytów i pożyczek zaciąganych na:

- 1) sfinansowanie przejściowego deficytu budżetu w kwocie 1.020.000 zł,
- 2) sfinansowanie planowanego deficytu budżetu w kwocie 11.200.000 zł,
- 3) spłatę wcześniej zaciągniętych zobowiązań z tytułu zaciągniętych pożyczek i kredytów w kwocie 4.300.000 zł.”

§ 4. W wyniku zmian o których mowa w § 1 nowe brzmienie otrzymują załączniki:

- 1) Nr 3 „Limity wydatków na wieloletnie programy inwestycyjne w latach 2008-2012. ” do Uchwały Nr XIX/169/2007 Rady Miejskiej w Łowiczu z dnia 27 grudnia 2007 roku w sprawie uchwalenia budżetu Miasta Łowicza na 2008 rok zgodnie z załącznikiem Nr 3 do niniejszej uchwały.
- 2) Nr 3a „Zadania inwestycyjne w 2008 r. ” do Uchwały Nr XIX/169/2007 Rady Miejskiej w

Łowiczu z dnia 27 grudnia 2007 roku w sprawie uchwalenia budżetu Miasta Łowicza na 2008 rok zgodnie z załącznikiem Nr 4 do niniejszej uchwały.

3) Nr 4 „Wydatki na programy i projekty realizowane ze środków pochodzących z funduszy strukturalnych i Funduszu Spójności” do Uchwały Nr XIX/169/2007 Rady Miejskiej w Łowiczu z dnia 27 grudnia 2007 roku w sprawie uchwalenia budżetu Miasta Łowicza na 2008 rok zgodnie z załącznikiem Nr 5 do niniejszej uchwały.

4) Nr 5 „Przychody i rozchody budżetu w 2008 r.” do Uchwały Nr XIX/169/2007 Rady Miejskiej w Łowiczu z dnia 27 grudnia 2007 roku w sprawie uchwalenia budżetu Miasta Łowicza na 2008 rok zgodnie z załącznikiem Nr 7 do niniejszej uchwały.

§ 5. Wykonanie Uchwały powierza się Burmistrzowi Miasta Łowicza.

§ 6. Uchwała wchodzi w życie z dniem podjęcia i podlega ogłoszeniu.

Przewodniczący Rady

Henryk Zasepa

Dochody budżetu gminy na 2008 r.

Zmniejszenia

Dział	Rozdział	§	Źródło dochodów	Planowane dochody na 2008 r.		
				Ogółem	w tym: bieżące	majątkowe
1	2	3	4	5	6	7
700			GOSPODARKA MIESZKANIOWA	15 000	15 000	0
	70001		Zakłady gospodarki mieszkaniowej	15 000	15 000	0
		0830	Wpływy z usług	15 000	15 000	
926			KULTURA FIZYCZNA I SPORT	500	500	0
	92695		Pozostała działalność	500	500	0
		0920	Pozostałe odsetki	500	500	
Dochody ogółem				15 500	15 500	0

Zwiększenia

Dział	Rozdział	§	Źródło dochodów	Planowane dochody na 2008 r.		
				Ogółem	w tym: bieżące	majątkowe
1	2	3	4	5	6	7
700			GOSPODARKA MIESZKANIOWA	15 000	15 000	0
	70001		Zakłady gospodarki mieszkaniowej	15 000	15 000	0
		0970	Wpływy z różnych dochodów	15 000	15 000	
756			Dochody od osób prawnych, od osób fizycznych i od innych jednostek nieposiadających osobowości prawnej oraz wydatki związane z ich poborem	35 000	35 000	0
	75616		Wpływy z podatku rolnego, podatki leśnego, podatku od czynności cywilnoprawnych, podatku od spadku i darowizn oraz podatków i opłat lokalnych od osób fizycznych	10 000	10 000	0
		0910	Odsetki od nieterminowych wpłat z tytułu podatków i opłat	10 000	10 000	
	75618		Wpływy z innych opłat stanowiących dochody jednostek samorządu terytorialnego na podstawie odrębnych ustaw	25 000	25 000	0
		0490	Wpływy z innych lokalnych opłat pobieranych przez jednostki samorządu terytorialnego na podstawie odrębnych ustaw	25 000	25 000	
758			Różne rozliczenia	49 081	49 081	0
	75814		Różne rozliczenia finansowe	49 081	49 081	0
		0920	Pozostałe odsetki	49 081	49 081	
801			OŚWIATA I WYCHOWANIE	3 150	3 150	0
	80101		Szkoły podstawowe	3 150	3 150	0
		0830	Wpływy z usług	3 150	3 150	

PRZEWODNICZĄCY RADY

Henryk Zasepa
Henryk Zasepa

852			Pomoc społeczna	540	540	0
	85212		Świadczenia rodzinne, zaliczka alimentacyjna oraz składki na ubezpieczenia emerytalne i rentowe z ubezpieczenia społecznego	540	540	0
		0970	Wpływy z różnych dochodów	540	540	
926			KULTURA FIZYCZNA I SPORT	500	500	0
	92604		Instytucje kultury fizycznej -OSiR	500	500	0
		0920	Pozostałe odsetki	500	500	
Dochody ogółem				103 271	103 271	0

PRZEWODNICZĄCY RADY

Mamy
Henryk Zasepa

Wydatki budżetu gminy na 2008 r.

Zmniejszenia

w złotych

Dział	Rozdział	Nazwa	Plan na 2008 r. (5+10)	z tego:					Wydatki majątkowe
				Wydatki bieżące	Wynagrodzenia pochodne od wynagrodzeń	Dotacje	Wydatki na obsługę długu	Wydatki z tytułu poreczeń i gwarancji	
1	2	3	4	5	6	7	8	9	10
400		WYTWARZANIE I ZAOPATRZENIE W ENERGIĘ ELEKTRYCZNĄ, GAZ I WODĘ	1 664 259	0	0	0	0	0	1 664 259
	40002	Dostarczanie wody	1 664 259						1 664 259
600		TRANSPORT I ŁĄCZNOŚĆ	4 090 238	0	0	0	0	0	4 090 238
	60016	Drogi publiczne gminne	4 090 238						4 090 238
700		GOSPODARKA MIESZKANIOWA	1 848	0	0	0	0	0	1 848
	70001	Zakłady gospodarki mieszkaniowej	1 848						1 848
750		ADMINISTRACJA PUBLICZNA	1 401 165	0	0	0	0	0	1 401 165
	75023	Urzędy gmin (miast i miast na prawach powiatu)	1 401 165						1 401 165
801		OŚWIATA I WYCHOWANIE	60 697	60 697	60 697	0	0	0	0
	80101	Szkoły podstawowe	13 629	13 629	13 629				
	80110	Gimnazja	47 068	47 068	47 068				
			0	0	0	0	0	0	0
Ogółem wydatki			7 218 207	60 697	60 697	0	0	0	7 157 510

PRZEWODNICZĄCY RADY

Mamy
Henryk Zasepa

Zwiększenia

Dział	Rozdział	Nazwa	Plan na 2008 r. (5+10)	Wydatki bieżące	Z tego w tym				
					Wynagrodzenia i pochodne od wynagrodzeń	Dotacje	Wydatki na obsługę długu	Wydatki z tytułu poręczeń i gwarancji	Wydatki majątkowe
1	2	3	4	5	6	7	8	9	10
500		HANDEL	48 800	48 800	0	0	0	0	0
	50095	Pozostała działalność	48 800	48 800	0				
700		GOSPODARKA MIESZKANIOWA	19 132	19 132	17 284	0	0	0	0
	70001	Zakłady gospodarki mieszkaniowej	19 132	19 132	17 284				
750		ADMINISTRACJA PUBLICZNA	4 000	0	0	0	0	0	4 000
	75023	Urzędy gmin (miast i miast na prawach powiatu)	4 000						4 000
754		BEZPIECZEŃSTWO PUBLICZNE I OCHRONA PRZECIWPOŻAROWA	300 000	0	0	0	0	0	300 000
	75495	Pozostała działalność	300 000						300 000
801		OŚWIATA I WYCHOWANIE	9 750	3 150	0	0	0	0	6 600
	80101	Szkoły podstawowe	3 150	3 150					
	80148	Stołówki szkolne	6 600	0					6 600
926		KULTURA FIZYCZNA I SPORT	10 000	10 000	0	0	0	0	0
	92604	Instytucje kultury fizycznej -OSiR	10 000	10 000					
					0				
Ogółem wydatki			391 682	81 082	17 284	0	0	0	310 600

PRZEWODNICZĄCY RADY

Henryk Zasępa
Henryk Zasępa

Załącznik Nr 3 do Uchwały NrXIX/169/2007 Rady Miejskiej w Łowiczu z dnia 27 grudnia 2007 roku

Limity wydatków na wieloletnie programy inwestycyjne w latach 2008 - 2012

w złotych

Lp.	Dział	Rozdz.	Nazwa zadania inwestycyjnego i okres realizacji (w latach)	Łączne koszty finansowe	Planowane wydatki									Jednostka organizacyjna realizująca program lub Koordynująca wykonanie programu	
					rok budżetowy 2008 (8+9+10+11)	z tego źródła finansowania				2009 r.	2010 r.	2011 r.	2012 r.		
						dochody własne jst	kredyty pożyczki	środki pochodzące z innych źródeł	środki wymienione w art. 51 ust. 1 pkt 2 i 3 u.r.p.						
1	2	3	4	5	6	7	8	9	10	11	12	13	14	15	16
1.	400	40002	Przebudowa istniejących komunalnych ujęć wody, rozbudowa i przebudowa obiektów stacji uzdatniania wody i budowa akredytowanego laboratorium w Łowiczu przy ul. Blich	20 877 861	50 361	7 554			A. B. C. ...	42 807	4 073 387	6 410 417	7 122 834	2 215 831	
	900	90017			830 031	124 505			A. B. C. ...	705 528					
2.	600	60016	Renowacja zespołu dawnej Kolegiaty Prymasowskiej w Łowiczu- najcenniejszego skarbu Ziemi Łowickiej wraz z utworzeniem kompleksu rekreacyjno-wypoczynkowego w parku Błonie	11 700 000	2 909 762	436 464			A. B. C. ...	2 473 298	6 657 856	2 088 656	43 726		
3.	750	75023	e-urząd w Łowiczu	3 199 450	98 835	24 709	0		A. B. C. ...	74 126	1 527 957	1 572 658			
4.	750	75023	Budowa Zintegrowanego Systemu e-Usług Publicznych Województwa Łódzkiego (Wrota Regionu Łódzkiego)	51 220	4 000	4 000			A. B. C. ...		9 660	37 560			
Ogółem				35 828 531	3 892 989	597 232	0	0		3 295 757	12 268 860	10 109 291	7 166 560	2 215 831	x

* Wybrać odpowiednie oznaczenie źródła finansowania:

A. Dotacje i środki z budżetu państwa (np. od wojewody, MEN, UKFIS, ...)

B. Środki i dotacje otrzymane od innych jst oraz innych jednostek zaliczanych do sektora finansów publicznych

C. Inne źródła

PRZEWODNICZĄCY RADY

Mamy
Henryk Zasepa

Zadania inwestycyjne w 2008 r.

w złotych

Lp.	Dział	Rozdz.	§	Nazwa zadania inwestycyjnego	Łączne koszty finansowe	Planowane wydatki				Jednostka organizacyjna realizująca program lub koordynująca wykonanie programu	
						rok 2008 (8+9+10+11)	z tego źródła finansowania				
							dochody własne i st.	kredyty i pożyczki	środki pochodzące z innych źródeł*		środki wymienione w art. 5 ust. 1 pkt 2 i 3 u.f.p.
1	2	3	4	5	6	7	8	9	10	11	12
1.	400	40002		Przebudowa istniejących komunalnych ujęć wody, rozbudowa i przebudowa obiektów stacji uzdatniania wody i budowa akredytowanego laboratorium w Łowiczu przy ul.Blich	50 361	50 361	50 361		A. B. C. ...		
2.	500	50095		Plac targowy	50 000	50 000	50 000		A. B. C. ...		
3.	600	60004		Autobus dla MZK	685 000	685 000	685 000		A. B. C. ...		
4.	600	60004		Utwardzenie terenu pod wiaty przystankowe	17 000	17 000	17 000		A. B. C. ...		
5.	600	60016		Drogi gminne- dokumentacje	100 000	100 000	100 000		A. B. C. ...		

PRZEWODNICZĄCY RADY

Henryk Zasepa
Henryk Zasepa

Załącznik Nr 3a do Uchwały Nr XIX/169/2007 Rady Miejskiej w Łowiczu z dnia 27 grudnia 2007 roku

6.	600	60016	Drogi dojazdowe do ronda przy ul.Prymasowskiej	4 500 000	4 500 000	1 800 000	2 700 000	A. B. C. ...		
7.	600	60016	Budowa drogi- ul.Włókiennicza	200 000	200 000	100 000	100 000	A. B. C. ...		
8.	600	60016	Kanalizacja deszczowa- ul.Włókiennicza i Kaliska	290 000	290 000	90 000	200 000	A. B. C. ...		
9.	600	60016	Chodnik i nakładka asfaltowa w ul Wojska Polskiego	250 000	250 000	50 000	200 000	A. B. C. ...		
10.	600	60016	Chodnik ul Mickiewicza	70 000	70 000	70 000		A. B. C. ...		
11.	600	60016	Chodnik ul.Księżacka	50 000	50 000	50 000		A. B. C. ...		
12.	600	60016	Chodnik os.Starzyńskiego	52 000	52 000	52 000		A. B. C. ...		
13.	600	60016	ul.Broniewskiego- dokumentacja	100 000	100 000	100 000		A. B. C. ...		
14.	600	60016	Przebudowa mostu- ul.Mostowa- dokumentacja	150 000	150 000	150 000		A. B. C. ...		

PRZEWODNICZĄCY RADY

Mamy
Henryk Lasępa

Załącznik Nr 3a do Uchwały Nr XIX/169/2007 Rady Miejskiej w Łowiczu z dnia 27 grudnia 2007 roku

15.	600	60016	Renowacja zespołu dawnej Kolegiaty Prymasowskiej w Łowiczu- najcenniejszego skarbu Ziemi Łowickiej wraz z utworzeniem kompleksu rekreacyjno-wypoczynkowego w parku Błonie	2 909 762	2 909 762	1 539 610	1 370 152	A. B. C. ...		
16.	600	60016	Kanalizacja deszczowa ul.Tkaczew	100 000	100 000	100 000	0	A. B. C. ...		
17.	600	60016	Droga ul.Żołnierska	1 100 000	1 100 000	300 000	800 000	A. B. C. ...		
18.	600	60016	Droga ul.Motylińskiego i Chmielińskiej	530 000	530 000	530 000		A. B. C. ...		
19.	600	60016	Droga ul.Piątkowska, Graniczna	950 000	950 000	950 000		A. B. C. ...		
20.	600	60016	Droga ul. Orzeszkowej - Wiatrakowa	320 000	320 000	320 000		A. B. C. ...		
21.	700	70001	Zakupy inwestycyjne- komputery ZGM	9 152	9 152	9 152		A. B. C. ...		
22.	700	70005	Wykup gruntów	1 000 000	1 000 000	1 000 000		A. B. C. ...		

PRZEWODNICZĄCY RADY

Mam
Henryk Zasepa

W

Załącznik Nr 3a do Uchwały Nr XIX/169/2007 Rady Miejskiej w Łowiczu z dnia 27 grudnia 2007 roku

23.	700	70005		Budowa bloku komunalnego- dokumentacja	100 000	100 000	100 000		A. B. C. ...		
24.	750	75023		e-urząd w Łowiczu	98 835	98 835	29 792	69 043	A. B. C. ...		
25.	750	75023		Zakupy inwestycyjne - komputery i oprogramowanie	45 000	45 000	45 000		A. B. C. ...		
26.	750	75023		Budowa Zintegrowanego Systemu e-Usług Publicznych Województwa Łódzkiego (Wrota Regionu Łódzkiego)	4 000	4 000	4 000		A. B. C. ...		
27.	754	75421		Zakupy inwestycyjne- motopompa	5 500	5 500	5 500		A. B. C. ...		
28.	754	75495		Monitoring wizyjny Miasta	300 000	300 000	100 000	200 000	A. B. C. ...		
29.	801	80104		Zakupy inwestycyjne do kuchni w Przedszkolach	33 200	33 200	33 200		A. B. C. ...		
30.	801	80148		Zakupy inwestycyjne - zmywarka z funkcją wyparzania	6 600	6 600	6 600		A. B. C. ...		
31.	801	80195		Termomodernizacja- Przedszkola, SP Nr 7- dokumentacja	100 000	100 000	100 000		A. B. C. ...		

PRZEWODNICZĄCY RADY

Mam
Hannik

Załącznik Nr 3a do Uchwały Nr XIX/169/2007 Rady Miejskiej w Łowiczu z dnia 27 grudnia 2007 roku

32.	801	80195	Budowa boiska SP Nr 1	10 000	10 000	10 000		A. B. C. ...		
33.	801	80195	Boisko SP Nr 3 - "Moje boisko - Orlik 2012"	200 000	200 000	200 000		A. B. C. ...		
34.	801	80195	Budowa przyłącza gazowego - SP Nr 3	40 000	40 000	40 000		A. B. C. ...		
35.	851	85111	Zakupy inwestycyjne - Videogastroskop, Defibrylator, Aparat EKG, Sprężarka do CPAP	103 000	103 000	103 000		A. B. C. ...		
36.	851	85154	Plac zabaw- Zatorze	30 000	30 000	30 000		A. B. C. ...		
37.	851	85154	Boisko SP Nr 3 - "Moje boisko - Orlik 2012"	150 000	150 000	150 000		A. B. C. ...		
38.	900	90001	Separatory	250 000	250 000	30 000	220 000	A. B. C. ...		
39.	900	90001	Kanalizacja sanitarna ul.Kopernika	400 000	400 000	145 000	255 000	A. B. C. ...		
40.	900	90001	Kanalizacja sanitarna ul.Wschodnia, Kresowa	610 000	610 000	210 000	400 000	A. B. C. ...		

PRZEWODNICZĄCY RADY

Henryk Zasepa
Henryk Zasepa

19

Załącznik Nr 3a do Uchwały Nr XIX/169/2007 Rady Miejskiej w Łowiczu z dnia 27 grudnia 2007 roku

41.	900	90001	Przebudowa kanalizacji sanitarnej ul. Legionów, Kiernozka	40 000	40 000	40 000		A. B. C. ...		
42.	900	90001	Kanalizacja sanitarna ul. Sochaczewska	420 000	420 000	70 000	350 000	A. B. C. ...		
43.	900	90001	Kanalizacja sanitarna ul. Wspólna	125 000	125 000	35 000	90 000	A. B. C. ...		
44.	900	90001	Kanalizacja sanitarna - dokumentacja	150 000	150 000	150 000		A. B. C. ...		
45.	900	90017	Przebudowa istniejących komunalnych ujęć wody, rozbudowa i przebudowa obiektów stacji uzdatniania wody i budowa akredytowanego laboratorium w Łowiczu przy ul. Blich"	830 031	830 031	83 031	747 000	A. B. C. ...		
46.	900	90017	Dotacja celowa dla Zakładu Usług Komunalnych - Oczyszczalnia ścieków - zakup wirówki	1 000 000	1 000 000	100 000	900 000	A. B. C. ...		
47.	900	90015	Oświetlenie ulic	342 000	342 000	342 000		A. B. C. ...		
48.	921	92195	Ścieżki, parkingi, drogi dojazdowe do miejsc pamięci	200 000	200 000	200 000		A. B. C. ...		

PRZEWODNICZĄCY RADY

Mam
Henryk Zasepa

Załącznik Nr 3a do Uchwały Nr XIX/169/2007 Rady Miejskiej w Łowiczu z dnia 27 grudnia 2007 roku

49.	921	92195	Zakupy inwestycyjne- profesjonalna scena	200 000	200 000	200 000		A. B. C. ...			
50.	926	92604	Zakupy inwestycyjne- komputer, tablica elektroniczna, maszyna do odśnieżania	134 500	134 500	134 500		A. B. C. ...			
51.	926	92604	Modernizacja stadionu OSiR	3 335 000	3 335 000	3 335 000		A. B. C. ...			
Ogółem				22 745 941	22 745 941	14 144 746	8 601 195		0	0	x

* Wybrać odpowiednie oznaczenie źródła finansowania:

A. Dotacje i środki z budżetu państwa (np. od wojewody, MEN, UKFiS, ...)

B. Środki i dotacje otrzymane od innych jst oraz innych jednostek zaliczanych do sektora finansów publicznych

C. Inne źródła

PRZEWODNICZĄCY RADY
Mamy
Henryk Zdzępa

Załącznik Nr 4 do Uchwały Nr XIX/169/2007 Rady Miejskiej w Łowiczu z dnia 27 grudnia 2007 roku

Wydanki* na programy i projekty realizowane ze środków pochodzących z funduszy strukturalnych i Funduszu Spójności

Lp.	Projekt	Kategoria interwencji (funduszy strukturalnych)	Klasyfikacja (dział, rozdział, paragraf)	Wydanki w okresie realizacji Projektu (całkowita wartość Projektu) (6+7)	w tym:		Planowane wydatki 2008r.								
					Środki z budżetu krajowego	Środki z budżetu UE	Wydanki razem (9+10)	z tego:			z tego:				
								z budżetu krajowego			z budżetu UE				
					Wydanki razem (10+11+12)	z tego, źródła finansowania:		z tego, źródła finansowania:		z tego, źródła finansowania:					
	pożyczki i kredyty	obligacje	pozostałe**	Wydanki razem (14+15+16+17)	pożyczki i kredyty	obligacje	pozostałe								
1	Wydatki majątkowe razem:		x	35 777 311	5 835 291	29 942 020	3 888 989	593 232	0	0	593 232	3 295 757	3 295 757	0	0
	Program: RPO														
	Priorytet: II														
	Działanie: II.1														
	Nazwa projektu: Przebudowa istniejących komunalnych ujęć wody, rozbudowa i przebudowa obiektów stacji uzdatniania wody i budowa akredytowanego laboratorium w Łowiczu przy ul. Blich	45	400 40002 6050	20 877 861	3 280 429	17 597 432	880 392	132 059	0	132 059	748 333	748 333	0	0	
1.1	Razem wydatki:			20 877 861	3 280 429	17 597 432	880 392	132 059	0	132 059	748 333	748 333	0	0	
	z tego: 2007 r.			175 000	175 000	0	0	0	0	0	0	0	0	0	
	2008r			50 361	7 554	42 807	50 361	7 554		7 554	42 807	42 807			
	2008r	45	900 90017 6210	830 031	124 505	705 526	830 031	124 505		124 505	705 526	705 526			
	2009r.			4 073 387	611 008	3 462 379									
	2010r.			6 410 417	961 563	5 448 854									
	2011r.			7 122 834	1 068 425	6 054 409									
	2012r.			2 215 831	332 374	1 883 457									
	Program: Indykatorywny Plan Inwestycyjny Regionalnego Programu Operacyjnego Województwa Łódzkiego 2007-2013														
	Priorytet: V, VI														
	Działanie: 61, 59														
	Nazwa projektu: Renowacja zespołu dawnej Kolegiaty Prymasowskiej w Łowiczu - najcenniejszego skarbu Ziemi Łowickiej wraz z utworzeniem kompleksu rekreacyjno-wypoczynkowego w parku Błonie	58,59,61	600 60016 6050	11 700 000	1 755 000	9 945 000	2 909 762	436 464	0	436 464	2 473 298	2 473 298	0	0	
1.2	Razem wydatki:			11 700 000	1 755 000	9 945 000	2 909 762	436 464	0	436 464	2 473 298	2 473 298	0	0	
	z tego: 2008 r.			2 909 762	436 464	2 473 298	2 909 762	436 464	0	436 464	2 473 298	2 473 298	0	0	
	2008r.			6 657 856	998 678	5 659 178									
	2010 r			2 088 656	313 298	1 775 358									
	2011 r.			43 726	6 559	37 167									

PRZEWODNICZĄCY RADY

Henryk Zasepa
Henryk Zasepa

Załącznik Nr 4 do Uchwały Nr XIX/169/2007 Rady Miejskiej w Łowiczu z dnia 27 grudnia 2007 roku

Program: RPO																
Priorytet: IV																
Działanie: IV.1, IV.2																
Nazwa projektu: urząd w Łowiczu		e-	10, 13	750 75023 6060	3 199 450	799 862	2 399 588	98 835	24 709	0	0	24 709	74 126	74 126	0	0
1.3	Razem wydatki:				3 199 450	799 862	2 399 588	98 835	24 709	0	0	24 709	74 126	74 126	0	0
	z tego: 2008 r.				98 835	24 709	74 126	98 835	24 709	0	0	24 709	74 126	74 126	0	0
	2009 r.				1 527 957	381 989	1 145 968									
	2010 r.				1 572 658	393 164	1 179 494									
	2011 r.				0											
	2012 r.															
2	Wydatki bieżące razem:		x													
Program:																
Priorytet:																
Działanie:																
Nazwa projektu:																
2.1	Razem wydatki:															
	z tego: 2008 r.															
	2009 r.															
	2010 r.															
	2011 r.															
Ogółem (1+2)			x		35 777 311	5 835 291	29 942 020	3 888 989	593 232	0	0	593 232	3 295 757	3 295 757	0	0

* wydatki obejmują wydatki bieżące i majątkowe (dotyczące inwestycji rocznych i ujętych w wieloletnim programie inwestycyjnym)

** środki własne jst, współfinansowanie z budżetu państwa oraz inne

PRZEWODNICZĄCY RADY

Mary
Henryk Zasepa

Przychody i rozchody budżetu w 2008 r.

w złotych

Lp.	Treść	Klasyfikacja	Kwota	Zmniejszenie	Zwiększenie	Kwota
1	2	§	na 2008 rok			na 2008 rok po zmianach
	Przychody ogółem:		23 089 377	7 242 761	324 382	16 170 998
1.	Kredyty	§ 952	16 142 761	7 242 761		8 900 000
2.	Pożyczki	§ 952	2 962 000			2 962 000
3.	Pożyczki na finansowanie zadań realizowanych z udziałem środków pochodzących z budżetu UE	§ 903				
4.	Splaty pożyczek udzielonych	§ 951				
5.	Prywatyzacja majątku jst	§ 944				
6.	Nadwyżka budżetu z lat ubiegłych	§ 957				
7.	Papiery wartościowe (obligacje)	§ 931				
8.	Inne źródła (wolne środki)	§ 955	3 984 616		324 382	4 308 998
	Rozchody ogółem:		7 573 886	4 083	0	7 569 803
1.	Splaty kredytów i pożyczek	§ 992	2 347 626	4 083		2 343 543
2.	Splaty pożyczek otrzymanych na finansowanie zadań realizowanych z udziałem środków pochodzących z budżetu UE	§ 963	5 226 260			5 226 260
3.	Udzielone pożyczki	§ 991				
4.	Lokaty	§ 994				
5.	Wykup papierów wartościowych (obligacji)	§ 982				
6.	Rozchody z tytułu innych rozliczeń	§ 995				

PRZEWODNICZĄCY RADY

Henryk Zasepa
Henryk Zasepa

Załącznik Nr 5 do Uchwały Nr XIX/169/2007 Rady Miejskiej w Łowiczu z dnia 27 grudnia 2007 roku

Przychody i rozchody budżetu w 2008 r.

w złotych

Lp.	Treść	Klasyfikacja §	Kwota na 2008 rok po zmianach
1	2	3	4
Przychody ogółem:			16 170 998
1.	Kredyty	§ 952	8 900 000
2.	Pożyczki	§ 952	2 962 000
3.	Pożyczki na finansowanie zadań realizowanych z udziałem środków pochodzących z budżetu UE	§ 903	
4.	Spląty pożyczek udzielonych	§ 951	
5.	Prywatyzacja majątku jst	§ 944	
6.	Nadwyżka budżetu z lat ubiegłych	§ 957	
7.	Papiery wartościowe (obligacje)	§ 931	
8.	Inne źródła (wolne środki)	§ 955	4 308 998
Rozchody ogółem:			7 569 803
1.	Splata kredytów i pożyczek	§ 992	2 343 543
2.	Spląty pożyczek otrzymanych na finansowanie zadań realizowanych z udziałem środków pochodzących z budżetu UE	§ 963	5 226 260
3.	Udzielone pożyczki	§ 991	
4.	Lokaty	§ 994	
5.	Wykup papierów wartościowych (obligacji)	§ 982	
6.	Rozchody z tytułu innych rozliczeń	§ 995	

PRZEWODNICZĄCY RADY

Henryk Zasepa
Henryk Zasepa

UZASADNIENIE

W budżecie miasta Łowicza na 2008 rok proponuje się następujące zmiany:

PRZYCHODY

Zwiększa się przychody o kwotę ogółem 324.382 zł.

Wprowadza się przychody z tytułu innych rozliczeń krajowych o kwotę 324.382 zł.

Są to środki wolne z tyt. rozliczeń kredytów i pożyczek zaciągniętych w 2007 roku .

DOCHODY

1. zmniejsza się dochody o kwotę ogółem 15.500 zł.

- w rozdziale 70001 – Zakłady gospodarki mieszkaniowej zmniejsza się o kwotę 15.000 zł

w tym:

§ 0830 - wpływy z usług w kwocie 15.000 zł zmniejsza się i o tę samą kwotę zwiększa się plan w tym samym rozdziale w § 0970- wpływy z tyt. różnych dochodów.

- w rozdziale 92695 – Pozostała działalność zmniejsza się o kwotę ogółem 500 zł.

§ 0920 - wpływy z tyt. odsetek od środków na rachunkach bankowych /Pływalni/ o kwotę 500 zł, W związku z połączeniem Pływalni z OSiR wpływy z tyt. odsetek od środków na rachunku są ujmowane w rozdziale 92604.

1. zwiększa się dochody o kwotę ogółem 103.271 zł.

w tym:

- w rozdziale 70001 – Zakłady gospodarki mieszkaniowej zmniejsza się o kwotę 15.000 zł

w tym:

§ 0970- wpływy z tyt. różnych dochodów w kwocie 15.000 zł.

- w rozdziale 75616 zwiększa się:

§ 0910 - wpływy odsetek od nieterminowych wpłat z tyt. podatków i opłat osób fizycznych w kwocie – 10.000 zł.

- w rozdziale 75618 zwiększa się:

§ 0490 - wpływy opłat pobieranych na podstawie odrębnych ustaw w kwocie 25.000 zł.

Są to wpływy z tyt. zajęcia pasa drogowego.

- w rozdziale 75814 zwiększa się:

§ 0920 - wpływy z tyt. odsetek o kwotę 49.081 zł. Są to dochody z tyt. odsetek od środków na rachunku bankowym.

- w rozdziale 80101 zwiększa się:

§ 0830 - wpływy z usług o kwotę 3.150,- zł. Są to dochody SP Nr 7 z tyt. dowozu uczniów na basen w ramach zajęć lekcji W-F

- w rozdziale 85212 zwiększa się:

§ 0970 - wpływy z tyt. różnych dochodów MOPS w kwocie 540 zł. Są to wpływy z tyt. zwrotu nienależnie pobranych świadczeń rodzinnych,

- w rozdziale 92604 zwiększa się:

§ 0920 - wpływy z tyt. odsetek od środków na rachunkach bankowych o kwotę 500 zł, W związku z połączeniem Pływalni z OSiR wpływy z tyt. odsetek od środków na rachunku są ujmowane w rozdziale 92604.

WYDATKI

Zmniejsza się wydatki budżetowe o kwotę ogółem 7.218.207 zł

W tym:

-w rozdziale 40002 –Dostarczanie wody zmniejsza się o kwotę 1.664.259 zł.

Zmiany te są spowodowane opracowaniem nowego harmonogramu finansowego w studium wykonalności dla danego przedsięwzięcia. Środki ze zmniejszenia przenosi się na lata następne dla danego zadania.

-w rozdziale 60016 – Drogi publiczne gminne zmniejsza się o kwotę 4.090.238 zł.

Zmiany te są spowodowane opracowaniem nowego harmonogramu finansowego w studium wykonalności dla danego przedsięwzięcia. Środki ze zmniejszenia przenosi się na lata następne dla danego zadania.

-w rozdziale 70001- Zakłady gospodarki mieszkaniowej zmniejsza się o kwotę 1.848 zł.

Zmniejsza się wydatki inwestycyjne z zakupu komputerów i tę samą kwotę przenosi się na wydatki bieżące na zakup programu komputerowego,

-w rozdziale 75023 – Urzędy gmin zmniejsza się o kwotę 1.401.165 zł,

Zmiany te są spowodowane opracowaniem nowego harmonogramu finansowego w studium wykonalności dla danego przedsięwzięcia. Środki ze zmniejszenia przenosi się na lata następne dla danego zadania.

-w rozdziale 80101-Szkoły podstawowe zmniejsza się o kwotę 13.629 zł.

Zmniejsza się wydatki na wynagrodzenia w SP Nr 3 o kwotę 7.258 zł i w SP nr 7 o kwotę 6.371 zł. Są to oszczędności w wypłaconych w dodatkowych wynagrodzeniach rocznych.

-w rozdziale 80110-Gimnazja zmniejsza się o kwotę 47.068 zł.

Zmniejsza się wydatki na wynagrodzenia w Gm Nr 1 o kwotę 47.068 zł. Są to oszczędności na wynagrodzeniach w związku ze zmniejszeniem się oddziałów w roku szkolnym 2007/2008

Zwiększa się wydatki budżetowe o kwotę ogółem 391.682 zł

w tym:

- w rozdziale 50095- Pozostała działalność zwiększa się o kwotę 48.800 zł,

Zwiększa się wydatki bieżące w kwocie 48.800 zł. z tyt. wzrostu kosztów inkasa opłaty targowej,

-w rozdziale 70001- Zakłady gospodarki mieszkaniowej zwiększa się o kwotę 19.132 zł

Kwotę tę przeznacza się na zakup programu komputerowego oraz wynagrodzenia i pochodne z związku z koniecznością wypłaty odprawy emerytalnej,

-w rozdziale 75023 – Urzędy gmin zwiększa się o kwotę 4.000 zł.

z przeznaczeniem na wydatki związane z przystąpieniem do programu „Budowa Zintegrowanego Systemu e-Usług Publicznych Województwa Łódzkiego (Wrota Regionu Łódzkiego)”

-w rozdziale 75495 – Pozostała działalność zwiększa się o kwotę 300.000 zł.

Środki te przeznacza się na monitoring wizyjny.

-w rozdziale 80101 – Szkoły podstawowe o kwotę 3.150 zł. z przeznaczeniem na wydatki bieżące w SP Nr 7. Są to środki ze zwiększenia dochodów w tej szkole.

-w rozdziale 80148 – Stołówki szkolne o kwotę 6.600 zł z przeznaczeniem na zakup zmywarki do naczyń z funkcją wyparzania do kuchni w stołówce w Sp Nr 3.

- w rozdziale 92604 – Instytucje kultura fizycznej zwiększa się o kwotę 10.000 zł

z przeznaczeniem na wydatki związane z realizacją imprez sportowych w OSiR

PRZYCHODY

Zmniejsza się przychody z tyt. zaciągnięcia kredytów o kwotę 7.218.207 zł w związku ze zmianami kwot planowych wydatków inwestycyjnych i wprowadzeniem wolnych środków z 2007 roku.

ROZCHODY

Zmniejsza się rozchody planowane do spłaty w 2008 roku o kwotę 4.083,-zł z tyt. umorzenia pożyczki na budowa kanalizacji sanitarnej w ulicach: Jordana i listopadowa w Łowiczu” zaciągniętej w roku 2005 w WFOŚ i GW w Łodzi.

Umorzona kwota pożyczki w/w zadania ogółem wynosi 12.250,- zł, z tego o kwotę w wysokości 8.167,- zł, zostanie pomniejszony dług publiczny na rok budżetowy 2009 r.

Warunkiem umorzenia w/w kwoty jest przeznaczenie w całości środków z umorzenia na realizację innego zadania z zakresu ochrony środowiska i gospodarki wodnej wskazanego we wniosku o umorzenie.

BURMISTRZ

Kaliński

Krzysztof Jan Kaliński

**UCHWAŁA Nr XVIII/157/2007
RADY MIEJSKIEJ W ŁOWICZU
z dnia 29 listopada 2007 roku.**

**w sprawie uchwalenia Wieloletniego Planu Inwestycyjnego Gminy Miasta
Łowicza na lata 2007 - 2013.**

Na podstawie art. 18. ust. 2 pkt 6 ustawy z dnia 8 marca 1990 roku o samorządzie gminnym (Dz.U. z 2001 r. Nr 142, poz. 1591, z 2002 r. Nr 23, poz. 220, Nr 62, poz. 558, Nr 113, poz. 984, Nr 153, poz. 1271 i Nr 214, poz. 1806, z 2003 r. Nr 80, poz. 717 i Nr 162, poz. 1568, z 2004 r. Nr 102, poz. 1055, z 2005 r. Nr 172, poz. 1441 i Nr 175, poz. 1457 oraz z 2006 r. Nr 17, poz. 128 i 181, poz. 1337 oraz z 2007 r. Nr 48, poz. 327 i Nr 138 poz. 974)

Rada Miejska w Łowiczu uchwała co następuje:

§1.1. Przyjmuje się „Wieloletni Plan Inwestycyjny Gminy Miasta Łowicza na lata 2007-2013 będący zestawieniem rzeczowo-finansowym zadań inwestycyjnych stanowiących realizację programu gospodarczego w brzmieniu stanowiącym załącznik nr I do niniejszej uchwały.

2. Wieloletni Plan Inwestycyjny określa zadania inwestycyjne współfinansowane z funduszy strukturalnych Unii Europejskiej planowane do realizacji przez Gminę Miasta Łowicza w latach 2007-2013 .

§2. Wieloletni Plan Inwestycyjny jest podstawą do opracowania projektów budżetów Gminy Miasta Łowicza w zakresie wydatków majątkowych na kolejne lata budżetowe objęte planem wieloletnim.

§3. Wieloletni Plan Inwestycyjny ma charakter postępujący i będzie modyfikowany corocznie.

§4. Upoważnia się Burmistrza Miasta Łowicza do podejmowania prac przygotowawczych dla zadań zawartych w Wieloletnim Planie Inwestycyjnym.

§5. Wykonanie uchwały powierza się Burmistrzowi Miasta.

§6. Uchwała wchodzi w życie z dniem podjęcia.

**Za zgodność
z oryginałem**

Przewodniczący Rady

Mann
Henryk Ząsepa

Skarbnik Miasta Łowicza

Joan
mgr Arkadiusz Podśątek

BURMISTRZ

Kaliński
Krzysztof Jan Kaliński

Wieloletni Plan Inwestycyjny Miasta Łowicza na lata 2007-2013

Załącznik nr 1 do Uchwały Nr XVIII/157/2007 Rady Miejskiej w Łowiczu z dnia 29 listopada 2007 roku

Nakłady w latach

Lp.	Nazwa zadania	Łączne nakłady finansowe 2007 - 2013	Nakłady w latach																								
			2007 r		2008				2009			2010			2011			2012			2013						
			ogółem	ogółem	ogółem	śr. własne	w tym kredyt	fundusze strukturalne UE	ogółem	ogółem	śr. własne	w tym kredyt	fundusze strukturalne UE	ogółem	ogółem	śr. własne	w tym kredyt	fundusze strukturalne UE	ogółem	ogółem	śr. własne	w tym kredyt	fundusze strukturalne UE	ogółem	ogółem	śr. własne	w tym kredyt
4	5 (6+7)	6	7	8 (9+10)	9	10	11 (12+13)	12	13	14 (15+16)	15	16	17 (18+19)	18	19	20 (21+22)	21	22									
1	Utworzenie kompleksu rekreacyjno-wypoczynkowego w Parku Błonie	11 700 000	50 000	7 000 000	1 050 000	700 000	5 950 000	3 650 000	547 500	0	3 102 500	1 000 000	150 000	0	850 000	0	0	0	0	0	0	0	0	0	0	0	0
2	Przebudowa mostu na ul. Mostowej	13 500 000	0	150 000	22 500	0	127 500	13 350 000	2 002 500	1 500 000	11 347 500	0	0	0	0	0	0	0	0	0	0	0	0	0	0	0	0
3	Rewitalizacja obszaru Starego Miasta Łowicza	19 500 000	0	0	0	0	0	10 000 000	1 500 000	1 000 000	8 500 000	9 500 000	1 425 000	1 100 000	8 075 000	0	0	0	0	0	0	0	0	0	0	0	0
4	Ochrona i promocja dziedzictwa narodowego i kulturowego - budowa ciągów pieszo - rowerowych, parkingów i dróg dojazdowych do miejsc pamięci	21 800 000	0	200 000	30 000	0	170 000	7 600 000	1 140 000	800 000	6 460 000	14 000 000	2 100 000	1 800 000	11 900 000	0	0	0	0	0	0	0	0	0	0	0	0
5	Przebudowa stacji uzdatniania wody wraz z budową studni głębinowych oraz budową laboratorium	16 691 474, 87	175 000	2 714 620	407 193	300 000	2 307 427	1 215 803, 37	182 803, 37	0	1 033 000	5 128 107, 48	769 216, 12	600 000	4 358 891, 36	5 704 624, 02	855 693, 60	600 000	4 848 930, 42	1 753 320	262 998	0	1 490 322	0	0	0	0
6	Integracja systemu dróg krajowych, wojewódzkich, powiatowych z systemem dróg gminnych - ul. Broniewskiego do połączenia z ul. I-go Maja	9 400 000	0	100 000	15 000	0	85 000	4 300 000	645 000	400 000	3 655 000	5 000 000	750 000	500 000	4 250 000	0	0	0	0	0	0	0	0	0	0	0	0
7	Budowa centrum szkolenia piłkarsko-lekkoatletycznego dzieci	12 500 000	0	1 235 000	185 250	100 000	1 049 750	11 265 000	1 689 750	1 000 000	9 575 250	0	0	0	0	0	0	0	0	0	0	0	0	0	0	0	0
8	Budowa miejsc parkingowych z drogą dojazdową do Muszli Koncertowej	4 070 000	0	0	0	0	0	1 070 000	160 500	0	909 500	3 000 000	450 000	0	2 550 000	0	0	0	0	0	0	0	0	0	0	0	0
9	Rozbudowa i modernizacja miejskiej oczyszczalni ścieków, w tym rozbudowa i modernizacja części osadowo - biogazowej	17 200 000	0	1 100 000	165 000	100 000	935 000	3 000 000	450 000	200 000	2 550 000	2 200 000	330 000	200 000	1 870 000	3 400 000	510 000	300 000	2 890 000	7 000 000	1 050 000	750 000	5 950 000	500 000	75 000	0	425 000
10	e-urząd (urząd otwarty na świat) z systemem monitoringu wizyjnego	4 000 000	0	1 500 000	225 000	0	1 275 000	1 500 000	225 000	0	1 275 000	1 000 000	150 000	0	850 000	0	0	0	0	0	0	0	0	0	0	0	0
	RAZEM INWESTYCJE	130 361 474, 87	225 000	13 999 620	2 099 943	1 200 000	11 899 677	56 950 803, 37	8 543 053, 37	4 900 000	48 407 750	40 828 107, 48	6 124 216, 12	4 200 000	34 703 891, 36	9 104 624, 02	1 365 693, 60	900 000	77 389 30, 42	8 753 320	1 312 998	750 000	7 440 322	1 000 000	75 000	0	425 000

Za zgodność z oryginałem

BURMISTRZ
Krzysztof Jan Kalinowski

Skarbnik Miasta Łowicza
mgr Arkadiusz Podsek

Henryk Dąbca

PRZEWODNICZĄCY RADY

**UCHWAŁA Nr XXV/233/2008
RADY MIEJSKIEJ W ŁOWICZU
z dnia 29 maja 2008 roku.**

**w sprawie przyjęcia zmian do Wieloletniego Planu Inwestycyjnego Gminy
Miasta Łowicza na lata 2007 - 2013.**

Na podstawie art. 18 ust. 2 pkt 6 ustawy z dnia 8 marca 1990 roku o samorządzie gminnym (t.j. Dz. U. z 2001 r. Nr 142, poz. 1591, z 2002 r. Nr 23, poz. 220, Nr 62, poz. 558, Nr 113, poz. 984, Nr 153, poz. 1271 i Nr 214, poz. 1806, z 2003 r. Nr 80, poz. 717 i Nr 162, poz. 1568, z 2004 r. Nr 102, poz. 1055, z 2005 r. Nr 172, poz. 1441 i Nr 175, poz. 1457 oraz z 2006 r. Nr 17, poz. 128 i 181, poz. 1337 oraz z 2007 r. Nr 48, poz. 327, Nr 138 poz. 974 i Nr 173 poz. 1218)

Rada Miejska w Łowiczu uchwała co następuje:

§1. Wprowadza się zmiany do Wieloletniego Planu Inwestycyjnego Gminy Miasta Łowicza na lata 2007-2013 przyjętego Uchwałą Nr XVIII/157/2007 Rady Miejskiej w Łowiczu z dnia 29 listopada 2007 roku, będącego zestawieniem rzeczowo-finansowym zadań inwestycyjnych stanowiących realizację programu gospodarczego, przedstawionego w Załączniku Nr 1 do uchwały, w ten sposób, że Załącznik Nr 1 otrzymuje brzmienie Załącznika Nr 1 do niniejszej uchwały.

§2. Wykonanie uchwały powierza się Burmistrzowi Miasta.

§3. Uchwała wchodzi w życie z dniem podjęcia.

Za zgodność
z oryginałem

Przewodniczący Rady

Mam
Henryk Łasepa

BURMISTRZ


Kaliński
Krzysztof Jan Kaliński

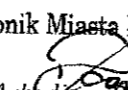
Skarbnik Miasta Łowicza

Artur
mgr Artur Dąbrowski

Wieloletni Plan Inwestycyjny Miasta Łowicza na lata 2007-2013

Lp.	Nazwa zadania	Łączne nakłady finansowe 2007-2013	Nakłady w latach																								
			2007 r.			2008			2009			2010			2011			2012			2013						
			ogółem	ogółem	śr. własne	ogółem	śr. własne	fundusze strukturalne UE	ogółem	śr. własne	fundusze strukturalne UE	ogółem	śr. własne	fundusze strukturalne UE	ogółem	śr. własne	fundusze strukturalne UE	ogółem	śr. własne	fundusze strukturalne UE	ogółem	śr. własne	fundusze strukturalne UE				
																								ogółem	w tym kredyty	ogółem	w tym kredyty
3	4	5 (6+7)	6	7	8 (9+10)	9	10	11 (12+13)	12	13	14 (15+16)	15	16	17 (18+19)	18	19	20 (21+22)	21	22								
1	Utworzenie kompleksu rekreacyjno-wypoczynkowego w Parku Błonie	11 700 000	0	2 909 762,25	436 464,34	200 000	2 473 297,91	6 657 855,94	998 678,39	600 000	5 659 177,55	2 088 656,31	313 298,45	0	1 775 357,86	43 725,50	6 558,83	0	37 166,67	0	0	0	0	0	0	0	
2	Przebudowa mostu na ul. Mostowej	13 500 000	0	150 000	22 500	0	127 500	13 350 000	2 002 500	1 500 000	11 347 500	0	0	0	0	0	0	0	0	0	0	0	0	0	0		
3	Rewitalizacja obszaru Starego Miasta Łowicza	19 500 000	0	0	0	0	0	10 000 000	1 500 000	1 000 000	8 500 000	9 500 000	1 425 000	1 100 000	8 075 000	0	0	0	0	0	0	0	0	0	0		
4	Ochrona i promocja dziedzictwa narodowego i kulturowego - budowa ciągów pieszo-rowerowych, parkingów i dróg dojazdowych do miejsc pamięci	21 800 000	0	200 000	30 000	0	170 000	7 600 000	1 140 000	800 000	6 460 000	14 000 000	2 100 000	1 800 000	11 900 000	0	0	0	0	0	0	0	0	0	0		
5	Przebudowa istniejących komunalnych tjęć wody, rozbudowa i przebudowa obiektów stacji uzdatniania wody i budowa akredytowanego laboratorium w Łowiczu przy ul. Blich	20 877 861,33	175 000	880 391,62	132 058,74	0	748 332,88	4 073 387,22	611 008,08	300 000	3 462 379,14	6 410 416,95	961 562,54	600 000	5 448 854,41	7 122 834,13	1 068 425,12	600 000	6 054 409,01	2 215 831,41	332 374,71	0	1 883 456,70	0	0	0	
6	Integracja systemu dróg krajowych, wojewódzkich, powiatowych z systemem dróg gminnych - ul. Broniewskiego do połączenia z ul. 1-go Maja	9 400 000	0	100 000	15 000	0	85 000	4 300 000	645 000	400 000	3 655 000	5 000 000	750 000	500 000	4 250 000	0	0	0	0	0	0	0	0	0	0		
7	Budowa centrum szkolenia piłkarsko-lekkoatletycznego młodzieży	12 500 000	0	1 235 000	185 250	100 000	1 049 750	11 265 000	1 689 750	1 000 000	9 575 250	0	0	0	0	0	0	0	0	0	0	0	0	0	0		
8	Budowa miejsc parkingowych z drogą dojazdową do Muszli Koncertowej	4 070 000	0	0	0	0	0	1 070 000	160 500	0	909 500	3 000 000	450 000	0	2 550 000	0	0	0	0	0	0	0	0	0	0		
9	Rozbudowa i modernizacja miejskiej oczyszczalni ścieków, w tym rozbudowa i modernizacja części osadowo - biogazowej	17 200 000	0	1 000 000	150 000	150 000	850 000	3 100 000	465 000	400 000	2 635 000	2 200 000	330 000	200 000	1 870 000	3 400 000	510 000	300 000	2 890 000	7 000 000	1 050 000	750 000	5 950 000	500 000	75 000	0	425 000
10	e-urząd w Łowiczu	3 199 450	0	98 835	24 708,75	0	74 126,25	1 527 957	381 989,25	0	1 145 967,75	1 572 658	393 164	0	1 179 494	0	0	0	0	0	0	0	0	0	0		
11	Budowa zintegrowanego systemu e - usług publicznych województwa łódzkiego (Wrota Regionu Łódzkiego)	51 220,00	0	4 000	4 000	0	0	9 660	9 660	0	0	37 560	37 560	0	0	0	0	0	0	0	0	0	0	0	0		
	RAZEM INWESTYCJE	133 798 531,33	175 000	6 537 289,87	999 781,33	450 000	5 578 007,04	62 953 860,16	9 604 085,72	6 000 000	53 349 774,44	43 809 291,26	6 760 584,99	4 200 000	37 048 706,27	10 566 559,63	1 584 983,95	900 000	8 981 575,68	9 215 831,41	1 382 374,71	750 000	7 833 456,70	500 000	75 000	0	425 000

Za zgodność
z oryginałem

Krzysztof Jan Kalitński


mgr Arkadiusz Paśnik

PRZEWODNICZĄCY RADY


Henryk Zasepa

UZASADNIENIE

Jednym z dokumentów niezbędnym na etapie aplikowania o środki unijne jest aktualny Wieloletniego Planu Inwestycyjny. Rada Miejska w Łowiczu Uchwałą Nr XVIII/157/2007 z dnia 29 listopada 2007 r. w sprawie uchwalenia Wieloletniego Planu Inwestycyjnego Gminy Miasta Łowicza na lata 2007 – 2013 przyjęła w/w Plan. Z uwagi na fakt, iż procedura naboru wniosków przesunęła się w czasie, z planowanej w styczniu, na miesiąc maj br. oraz złożony został wstępny akces uczestnictwa w projekcie partnerskim realizowanym przez Urząd Marszałkowski w Łodzi pn. „Budowa Zintegrowanego Systemu e – Usług Publicznych Województwa Łódzkiego (Wrota Regionu Łódzkiego), należy dokonać zmian w przyjętym uprzednio Wieloletnim Planie Inwestycyjnym. Proponowane zmiany mają charakter zmian rzeczowych - wpisanie dodatkowego zadania inwestycyjnego realizowanego wspólnie z Samorządem Województwa Łódzkiego oraz zmian finansowych – dostosowanie wydatków przewidzianych do poniesienia w czasie. Mając na uwadze konieczność zsynchronizowania dokumentów strategicznych w tym WPI z opracowanymi studiami wykonalności dla projektów, które mają szansę na dofinansowanie ze środków unijnych, zasadnym jest wprowadzenie proponowanych zmian.

BURMISTRZ

Kaliński

Krzysztof Jan Kaliński

Za zgodność
z oryginałem

BURMISTRZ

Kaliński

Krzysztof Jan Kaliński

Skarbnik Miasta Łowicza

Podsek
mgr Arkadiusz Podsek

Załącznik nr 5 – W przypadku realizacji projektu przez więcej niż jeden podmiot – kopia dokumentu potwierdzającego zasady partnerstwa oraz poświadczenie współfinansowania projektu przez instytucje partycypujące finansowo w kosztach wraz z kopią dokumentów poświadczających zabezpieczenie finansowe realizacji projektu. – **Nie dotyczy.**

Załącznik nr 6 – Sprawozdanie finansowe sporządzone zgodnie z ustawą o rachunkowości (w przypadku, gdy sprawozdanie podlega badaniu – opinia biegłego rewidenta o sprawozdaniu finansowym), w przypadku jednostek samorządu terytorialnego – opinia RIO o projekcie uchwały budżetowej na dany rok oraz o prognozie łącznej kwoty długu na koniec roku budżetowego i lata następne.

UCHWAŁA Nr III/319 /2007

**Składu Orzekającego Regionalnej Izby Obrachunkowej w Łodzi
z dnia 10 grudnia 2007 roku
w sprawie opinii dotyczącej projektu budżetu Miasta Łowicza
na 2008 rok.**

Działając na podstawie art. 13 pkt. 3 ustawy z dnia 7 października 1992r. o regionalnych izbach obrachunkowych (tekst jednolity Dz. U. z 2001r. Nr 55, poz.577 z późn. zm.) Skład Orzekający Regionalnej Izby Obrachunkowej w Łodzi :

1. Agnieszka Kamyczek-Maszewska - przewodnicząca
2. Józefa Lucyna Michejda - członek
3. Bogusław Wenus - członek

po rozpatrzeniu projektu budżetu Miasta Łowicza na 2008 rok, wraz z objaśnieniami oraz informacją o stanie mienia komunalnego

uchwała, co następuje:

Opiniuje **pozytywnie** projekt budżetu Miasta Łowicza na 2008 rok.

Uzasadnienie

Skład Orzekający rozpatrzył przedłożony przez Burmistrza Miasta Łowicza projekt budżetu Miasta na 2008 rok oraz informację o stanie mienia komunalnego.

Skład Orzekający stwierdził, że Burmistrz Miasta Łowicza wypełnił obowiązek wynikający z art. 180 i 181 ust. 1 ustawy z dnia 30 czerwca 2005r. o finansach publicznych (Dz. U. Nr 249, poz. 2104 z późn. zm.) w zakresie opracowania projektu budżetu wraz z objaśnieniami i przedłożenia go Radzie Miasta w ustawowo wyznaczonym terminie.

W wyniku analizy przedłożonego projektu uchwały budżetowej oraz materiałów towarzyszących projektowi została sformułowana opinia zawarta w sentencji niniejszej Uchwały.

Opinię Składu Orzekającego o projekcie budżetu sformułowaną w niniejszej uchwale stosownie do dyspozycji normy sformułowanej w art.181 ust. 2 ustawy o finansach publicznych, Burmistrz Miasta Łowicza jest obowiązany przedstawić, przed uchwaleniem budżetu Radzie Miasta.

Od opinii wyrażonej w niniejszej uchwale, na podstawie art. 20 ust.1 ustawy o regionalnych izbach obrachunkowych służy odwołanie do pełnego składu Kolegium.

Za zgodność
z oryginałem

BURMISTRZ

Kaliński
Burmistrz Jan Kaliński

Skarbnik Miasta Łowicza

Podsek
mgr Arkadiusz Podsek

PRZEWODNICZĄCY
SKŁADU ORZEKAJĄCEGO

Agnieszka
mgr Agnieszka Kamyczek-Maszewska

Załącznik nr 7 - Zaświadczenie Urzędu Skarbowego o statusie Wnioskodawcy jako płatnika VAT wydane nie później niż trzy miesiące przed złożeniem wniosku o dofinansowanie lub interpretacja indywidualna w sprawie możliwości prawnej odzyskania podatku od towarów i usług (VAT) w związku z realizacją projektu, wydana przez Dyrektora Izby Skarbowej właściwego ze względu na miejsce zamieszkania lub siedzibę Wnioskodawcy.

7.1. Wniosek o potwierdzenie nadania numeru identyfikacji podatkowej NIP - 5

7.2. Zaświadczenie o podatniku podatku od towarów i usług z dnia 11.06.2008 r.

Za zgodność
z oryginałem

Załącznik nr 7.1

POLTAX

POLA JASNE WYPEŁNIA WNIOSKODAWCA, POLA CIEMNE WYPEŁNIA URZĄD SKARBOWY. WYPEŁNIAĆ NA MASZYNIE, KOMPUTEROWO LUB RĘCZNIE DUŻYMI, DRUKOWANYMI LITERAMI, CZARNYM LUB NIEBIESKIM KOLOREM.

1. Numer identyfikacji Podatkowej (NIP) wnioskodawcy

8.3.4.0.0.0.6.8.3.3

NIP-5

URZĄD SKARBOWY
w Łowiczu
05 MAJ 2003
Nr K

WNIOSK O POTWIERDZENIE NADANIA
NUMERU IDENTYFIKACJI PODATKOWEJ

Wzorem z dnia 18.05.2003 r. w sprawie z dnia 13. października 1995 r. o zasadach ewidencji i identyfikacji podatników i płatników (Dz.U. z 2004 r. Nr 269, poz. 2661) z późn. zmianami, Urząd Skarbowy w Łowiczu, zainteresowanemu - obowiązany jest do potwierdzenia nadania Numeru Identyfikacji Podatkowej podmiotowi, który nim się posługuje, zainteresowanemu może być podatnik lub płatnik, którego potwierdzenie dotyczy tylko osoba fizyczna lub osoba moralna posiadająca prawo w złożeniu wniosku.
Uwaga: Wniosek składa się z dwóch identycznych egzemplarzy, które po złożeniu zostają w całości w Urzędzie Skarbowym.
Należy pamiętać, należy podać wszystkie nazwy w pełni, nie skrócone, w bazie licowania własnych znaków. Szczegółowe informacje w sprawie nadania wpisu zapisano w Bilu.

A. MIEJSCE ZŁOŻENIA WNIOSKU

4. Naczelnik urzędu skarbowego, do którego adresowany jest wniosek

URZĄD SKARBOWY W ŁOWICZU

B. DANE WNIOSKODAWCY

B.1. DANE IDENTYFIKACYJNE

5. Rodzaj podmiotu (zaznaczyć właściwy kwadrat):

1. podmiot niebędący osobą fizyczną

2. osoba fizyczna

6. Nazwa pełna * / Nazwisko, pierwsze imię, drugie imię **

URZĄD MIEJSKI W ŁOWICZU

URZĄD MIEJSKI W ŁOWICZU

99-400 Łowicz

7. Nazwa skrócona * / Imię ojca, imię matki **

UM ŁOWICZ

Stary Rynek 1

8. Identyfikator REGON * / Numer ewidencyjny PESEL **

000525636

9. Data rozpoczęcia działalności * / Data urodzenia ** (dzień - miesiąc - rok)

27.05.1990

B.2. ADRES SIEDZIBY * / ADRES ZAMIESZKANIA **

10. Kraj

POLSKA

11. Województwo

ŁÓDZKIE

12. Powiat

ŁOWICKI

13. Gmina

ŁOWICZ

14. Ulica

STARY RYNEK

15. Nr domu

1

16. Nr lokalu

17. Miejscowość

ŁOWICZ

18. Kod pocztowy

99-400

19. Poczta

ŁOWICZ

20. Telefon

830-91-01

21. Faks

830-91-60

C. DANE PODMIOTU, KTOREGO DOTYCZY WNIOSK

C.1. DANE IDENTYFIKACYJNE

22. Rodzaj podmiotu (zaznaczyć właściwy kwadrat):

1. podmiot niebędący osobą fizyczną

2. osoba fizyczna

23. NIP

8.3.4.0.0.0.6.8.3.3

24. Nazwa pełna * / Nazwisko, pierwsze imię, drugie imię **

URZĄD MIEJSKI W ŁOWICZU

25. Nazwa skrócona * / Imię ojca, imię matki **

UM ŁOWICZ

26. Identyfikator REGON * / Numer ewidencyjny PESEL **

000525636

27. Data rozpoczęcia działalności * / Data urodzenia ** (dzień - miesiąc - rok)

27.05.1990

C.2. ORGAN PROWADZĄCY REJESTR LUB EWIDENCJĘ

28. Nazwa organu

29. Nazwa rejestru

30. Data rejestracji (dzień - miesiąc - rok)

31. Numer w rejestrze

BUP MIASTA

Skarbnik Miasta Łowicza

mgr Arędnusz Podesdek

NIP-5(4)

1z

ŁOWICZ, 11.06.2008r.

Naczelnik Urzędu Skarbowego
W ŁOWICZU

ZAŚWIADCZENIE O PODATNIKU PODATKU OD TOWARÓW I USŁUG

1. Nr zaświadczenia US VIII/2568/f/08		1a. Nr systemowy 46552	
Podstawa prawna : art.96 ust. 13 ustawy z dnia 11 marca 2004r. o podatku od towarów i usług (Dz. U. Nr 54 poz. 535 z późn. zm.)			
A. DANE WNIOSKODAWCY			
A.1. DANE IDENTYFIKACYJNE			
2. Numer Identyfikacji Podatkowej		brak	
3. Nazwa pełna		GINA MIASTO ŁOWICZ	
A.2. ADRES SIEDZIBY			
4. Kraj POLSKA	5. Województwo ŁÓDZKIE	6. Powiat ŁOWICKI	
7. Gmina ŁOWICZ	8. Ulica PL. STARY RYNEK	9. Nr domu 1	10. Nr lokalu
11. Miejscowość ŁOWICZ	12. Kod pocztowy 99-400	13. Poczta ŁOWICZ	
B. DANE PODMIOTU, KTÓREGO DOTYCZY WNIOSK			
B.1. DANE IDENTYFIKACYJNE			
14. Numer Identyfikacji Podatkowej		brak	
15. Nazwa pełna / Nazwisko i imię		GINA MIASTO ŁOWICZ	
B.2. ADRES ZAMIESZKANIA / SIEDZIBY			
16. Kraj POLSKA	17. Województwo ŁÓDZKIE	18. Powiat ŁOWICKI	
19. Gmina ŁOWICZ	20. Ulica PL. STARY RYNEK	21. Nr domu 1	22. Nr lokalu
23. Miejscowość ŁOWICZ	24. Kod pocztowy 99-400	25. Poczta ŁOWICZ	

Na wniosek Wnioskodawcy wymienionego w części A, zaświadcza się, że w ewidencji tutejszego urzędu na dzień wydania niniejszego zaświadczenia, podmiot wymieniony w części B **nie jest zarejestrowany jako podatnik VAT i nie figuruje w bazie tut. organu.**

Niniejsze zaświadczenie wystawia się celem przedłożenia w Urzędzie Marszałkowskim w Łodzi.



Pieczęć urzędowa
zaświadczenie wystawił : Komisarz skarbowy ZABOST MAŁGORZATA, dnia : 11.06.2008r.

z up. NACZELNIKA

Malgorzata Zabost
mgr Malgorzata Zabost

Podpis z podaniem imienia, nazwiska i stanowiska służbowego

Na podst. art. 2, ust. 1, pkt. 1, lit. c ustawy z 16 XI 2006r. o opłacie skarbowej (Dz.U. z 2006r. Nr 225, poz. 1635) niniejsze zaświadczenie nie podlega opłacie skarbowej.

BURMISTRZ

Kaliński
Krzysztof Jan Kaliński

Załącznik nr 8 - Oświadczenie Wnioskodawcy o zachowaniu celów projektu zgodnych z wnioskiem o dofinansowanie projektu.

Gmina Miasto Łowicz
Stary Rynek 1
99 – 400 Łowicz

Łowicz 01.08.2008 r.

OŚWIADCZENIE

Oświadczam, że po zakończeniu realizacji projektu pod nazwą „e – urząd w Łowiczu” w ramach *Regionalnego Programu Operacyjnego Województwa Łódzkiego na lata 2007-2013* zostaną zachowane cele projektu, zgodnie z zapisami znajdującymi się we wniosku o dofinansowanie projektu w ciągu 5 lat od daty zakończenia realizacji projektu, w przypadku projektów realizowanych w celu utrzymania inwestycji lub miejsc pracy stworzonych przez MSP w ciągu 3 lat od daty zakończenia realizacji projektu.

BURMISTRZ

.....*Kaliński*.....

(podpis i pieczęć)

Załącznik nr 9 - Oświadczenie Wnioskodawcy o nie wykluczeniu z prawa otrzymania środków publicznych w okresie 36 miesięcy poprzedzających złożenie wniosku o dofinansowanie.

Gmina Miasto Łowicz
Stary Rynek 1
99 – 400 Łowicz

Łowicz 06.06.2008 r.

OŚWIADCZENIE

W związku z ubieganiem się o przyznanie dofinansowania w ramach *Regionalnego Programu Operacyjnego Województwa Łódzkiego na lata 2007-2013* na realizację projektu pod nazwą „E – urząd w Łowiczu” oświadczam, iż Gmina Miasto Łowicz nie została wykluczona z prawa otrzymania środków publicznych w okresie 36 miesięcy poprzedzających złożenie wniosku o dofinansowanie projektu.

BURMISTRZ

.....*Kaliaska*.....

(podpis i pieczęć)

UCHWAŁA Nr III/320 /2007

Składu Orzekającego Regionalnej Izby Obrachunkowej w Łodzi
z dnia 10 grudnia 2007r.

w sprawie opinii dotyczącej możliwości sfinansowania deficytu budżetowego planowanego na 2008 rok oraz prognozy kształtowania się długu publicznego Miasta Łowicza.

Na podstawie art. 13 pkt 2 ustawy z dnia 7 października 1992r. o regionalnych izbach obrachunkowych (tekst jednolity z 2001 roku Dz. U. Nr 55, poz.577 z późn. izm.) oraz art. 172 ust. 1 ustawy z dnia 30 czerwca 2005r. o finansach publicznych (Dz. U. Nr 249, poz. 2104 Skład Orzekający Regionalnej Izby Obrachunkowej w Łodzi:

1. Agnieszka Kamyczek-Maszewska - przewodnicząca
2. Józefa Lucyna Michejda - członek
3. Bogusław Wenus - członek

uchwała, co następuje:

§ 1

Opiniuje się **pozytywnie** możliwość sfinansowania deficytu budżetu **Miasta Łowicza** planowanego na 2008 rok.

§ 2

Opiniuje się **pozytywnie** prawidłowość załączonej do projektu budżetu na 2008 rok **Miasta Łowicza** prognozy kwoty długu publicznego.

Uzasadnienie

Wyrażając przedmiotową opinię Skład Orzekający przyjął za podstawę dane wynikające z projektu budżetu na 2008 rok złożonego przez Burmistrza Miasta Łowicza, i tak:

- planowane dochody ogółem wynoszą - 64.923.721 zł,
- planowane wydatki – 77.598.511 zł.
- **deficyt – 12.674.790 zł.**
- przychody budżetu – 20.487.482, pochodzące z:
 - kredytów – 17.360.000 zł,
 - pożyczek - 2.215.000 zł,
 - wolnych środków – 912.482 zł,

Za zgodność
z oryginałem

BURMISTRZ

Jan Kaliński
Burmistrz Jan Kaliński

Skarbnik Miasta Łowicza

Arkażysz Podsedek
mgr Arkażysz Podsedek

kredytów i pożyczek wyniosą **2.347.626 zł**, należne odsetki 500.000 zł, a wskaźnik kształtować się będzie na poziomie **4,39%**.

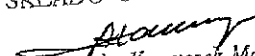
- prognozowany na koniec roku 2008 stan zobowiązań stanowiący dług Miasta wyniesie **25.770.446 zł**, a wskaźnik wynikający z art. 170 ustawy o finansach publicznych kształtować się będzie na poziomie **39,69%**.
- przedstawiona w budżecie Miasta prognoza długu zawiera dane odnośnie zadłużenia do końca 2015 roku, analiza tych danych nie wskazuje na zagrożenie przestrzegania przepisów ustawy dotyczących uchwalania i wykonywania budżetów lat następnych.

Przyjmując za podstawę wyniki analizy przedłożonych przez Miasto dokumentów Skład Orzekający postanowił wydać opinie zawarte w sentencji niniejszej uchwały.

Stosownie do postanowień wynikających z art. 172 ust.2 ustawy o finansach publicznych opinie zawarte w treści niniejszej uchwały winny być opublikowane w terminie miesiąca od dnia przekazania projektu uchwały budżetowej na 2008 rok Miasta Łowicza do Regionalnej Izby Obrachunkowej w Łodzi, na zasadach określonych w ustawie z dnia 6 września 2001r. o dostępie do informacji publicznej (Dz. U. Nr 112, poz. 1198, z późn. zm.).


Od opinii wyrażonej w niniejszej uchwale, na podstawie art. 20 ust.1 ustawy o regionalnych izbach obrachunkowych służy odwołanie do pełnego składu Kolegium.

PRZEWODNICZĄCY
SKŁADU ORZEKAJĄCEGO


mgr Agnieszka Kamyczek-Maszewsk

Za zgodność
z oryginałem

BURMISTRZ


Krzysztof Jan Kalicki

Skarbnik Miasta Łowicza


mgr Arkadiusz Podsek

Załącznik nr 10 – Zaświadczenie o wpisie do Ewidencji Działalności Gospodarczej lub wypis z Krajowego Rejestru Sądowego lub inny dokument określający status prawny Wnioskodawcy, w przypadku podmiotów nieujętych w Krajowym Rejestrze Sądowym.

10.1. Uchwała Nr XIII/83/2003 Rady Miejskiej w Łowiczu z dnia 28 sierpnia 2003 roku w sprawie Statutu Miasta Łowicza.

10.2. Zaświadczenie o wyborze Burmistrza z dnia 15 listopada 2006 r.

**UCHWAŁA Nr XIII / 83 / 2003
RADY MIEJSKIEJ W ŁOWICZU
z dnia 28 sierpnia 2003 roku
w sprawie Statutu Miasta Łowicza**

Na podstawie art. 18 ust. 2 pkt. 1 ustawy z dnia 8 marca 1990 roku o samorządzie gminnym (Dz. U. z 2001 roku Nr 142, poz. 1591, z 2002 roku Nr 23 poz. 220 , Nr 62 poz. 558, Nr 113 poz. 984 , Nr 153, poz. 1271, Nr 214, poz.1806 , z 2003 roku Nr 80, poz. 717) Rada Miejska w Łowiczu uchwała co następuje:

§ 1. Uchwała się Statut Miasta Łowicza, który stanowi załącznik do niniejszej uchwały.

§ 2. Uchyla się uchwałę Nr XI/64/2003 z 26 czerwca 2003 r w sprawie Statutu Miasta Łowicza.

§ 3. Traci moc uchwała: Nr XX/165/96 z dnia 15 lutego 1996 r. w sprawie Statutu Miasta Łowicza z wyjątkiem § 3 (Dz. Urz. Woj. Skiernewickiego, Nr 18 poz.142, z 1997r. Nr 7 poz. 35, z 1998 r. Nr 2 poz.16, Dz. Urz. Woj. Łódzkiego z 2001r Nr 1 poz.6, z 2002 r Nr 59 poz.1247).

§ 4. Uchwała wchodzi w życie po upływie 14 dni od dnia ogłoszenia w Dzienniku Urzędowym Województwa Łódzkiego .



Przewodniczący Rady

Kaliński
Krzysztof Jan Kaliński

Za zgodność
z oryginałem
od str. 1 do str. 20

RADCA PRAWNY

Jolanta Służalska-Mrożewska
mgr Jolanta Służalska-Mrożewska

BURMISTRZ

Kaliński
Krzysztof Jan Kaliński

Skarbnik Miasta Łowicza

Artur Podsedek
mgr Artur Podsedek

Załącznik do uchwały
Nr XIII/ 83/2003 z dnia 28 sierpnia 2003 roku
Rady Miejskiej w Łowiczu

STATUT MIASTA ŁOWICZA

Rozdział I Postanowienia ogólne

§1. Uchwała określa:

- 1) ustrój Miasta Łowicza;
- 2) zasady tworzenia, łączenia, podziału i znoszenia jednostek pomocniczych Miasta oraz udziału Przewodniczących tych jednostek w pracach Rady ;
- 3) organizację wewnętrzną oraz tryb pracy Rady Miejskiej w Łowiczu, komisji Rady Miejskiej;
- 4) tryb pracy Burmistrza Miasta Łowicza;
- 5) zasady tworzenia klubów radnych Rady Miejskiej w Łowiczu;
- 6) zasady: dostępu obywateli do dokumentów Rady, jej komisji i Burmistrza Miasta Łowicza oraz korzystania z nich.

§2. Ilekroć w niniejszym Statucie jest mowa:

- 1) o ustawie - należy przez to rozumieć ustawę z dnia 8 marca 1990 roku. o samorządzie gminnym
- 2) Mieście – należy przez to rozumieć gminę Miasta Łowicza;
- 3) Radzie – należy przez to rozumieć Radę Miejską w Łowiczu;
- 4) komisji – należy przez to rozumieć komisje Rady Miejskiej w Łowiczu;
- 5) Przewodniczącym – należy przez to rozumieć Przewodniczącą Rady Miejskiej w Łowiczu;
- 6) Komisji Rewizyjnej – należy przez to rozumieć Komisję Rewizyjną Rady Miejskiej w Łowiczu;
- 7) Burmistrzu – należy przez to rozumieć Burmistrza Miasta Łowicza;
- 8) Statucie – należy przez to rozumieć Statut Miasta Łowicza.

Rozdział II Miasto

§3.1. Miasto Łowicz jest podstawową jednostką lokalnego samorządu terytorialnego, powołaną dla organizacji życia publicznego na swoim terytorium.

2. Wszystkie osoby, które zamieszkują na obszarze Miasta, z mocy prawa, stanowią gminną wspólnotę samorządową, realizującą swoje zbiorowe cele lokalne poprzez udział w referendum oraz poprzez swoje organy.

§4.1. Miasto Łowicz położone jest w powiecie łowickim, w województwie łódzkim i obejmuje obszar 23,4 km².

2. Granice terytorialne Miasta określa mapa w skali 1:100000, stanowiąca załącznik do Statutu.

3. W Mieście są tworzone jednostki pomocnicze: osiedla.

4. Burmistrz prowadzi rejestr jednostek pomocniczych Miasta.

§5. Siedzibą organów Miasta jest Łowicz.

§6. 1. Miasto używa zespołu znaków określonych w §3 uchwały Nr XX/165/96 z dnia 15 lutego 1996 r. w sprawie Statutu Miasta Łowicza (Dz. Urz. Woj. Skierniewickiego, Nr 18 poz.142, z 1997r. Nr 7 poz. 35, z 1998 r. Nr 2 poz.16, Dz. Urz. Woj. Łódzkiego z 2001r Nr 1 poz.6, z 2002 r Nr 59 poz.1247).

Rozdział III

Jednostki pomocnicze Miasta

§7.1. O utworzeniu, połączeniu i podziale jednostki pomocniczej Miasta także zmianie jej granic rozstrzyga Rada w drodze uchwały, z uwzględnieniem następujących zasad:

- 1) inicjatorem utworzenia, połączenia, podziału lub zniesienia jednostki pomocniczej mogą być mieszkańcy obszaru, który ta jednostka obejmuje lub ma obejmować, albo organy Miasta;
- 2) utworzenie, połączenie, podział lub zniesienie jednostki pomocniczej musi zostać poprzedzone konsultacjami, których tryb określa Rada odrębną uchwałą;
- 3) projekt granic jednostki pomocniczej sporządza Burmistrz w uzgodnieniu z inicjatorami utworzenia tej jednostki;
- 4) przebieg granic jednostek pomocniczych powinien – w miarę możliwości – uwzględniać naturalne uwarunkowania przestrzenne, komunikacyjne i więzi społeczne.

2. Do znoszenia jednostek pomocniczych stosuje się odpowiednio ust. 1.

§8. Uchwały, o jakich mowa w § 7 ust. 1 powinny określać w szczególności:

- 1) obszar;
- 2) nazwy ulic;
- 3) siedzibę władz;
- 4) nazwę jednostki pomocniczej.

§9.1. Jednostki pomocnicze miasta prowadzą gospodarkę finansową w ramach budżetu Miasta.

2. Jednostki pomocnicze Miasta gospodarują samodzielnie środkami wydzielonymi do ich dyspozycji, przeznaczając te środki na realizację zadań spoczywających na tych jednostkach.

3. Rada uchwała corocznie załącznik do uchwały budżetowej, określający wydatki jednostek pomocniczych w układzie działów oraz rozdziałów klasyfikacji budżetowej.

§10.1. Kontrolę gospodarki finansowej jednostek pomocniczych sprawuje Skarbnik Miasta i przedkłada informacje w tym zakresie Burmistrzowi

2. Jednostki pomocnicze podlegają nadzorowi organów Miasta na zasadach określonych w Statutach tych jednostek.

§11.1. Przewodniczący organu wykonawczego jednostki pomocniczej uczestniczy w sesjach Rady.

2. Przewodniczący obowiązany jest umożliwić uczestnictwo w sesjach Rady przewodniczącemu organu wykonawczego jednostki pomocniczej.

3. Przewodniczący organu wykonawczego jednostki pomocniczej może zabierać głos na sesjach.

Rozdział IV

Organizacja wewnętrzna Rady

§12. Rada działa na sesjach, poprzez swoje komisje oraz przez Burmistrza w zakresie, w jakim wykonuje on uchwały Rady.

§13. Przewodniczący, Wiceprzewodniczący i komisje wykonują zadania określone przepisami i niniejszym Statutem.

§14.1. Radny może być członkiem najwyżej 2 komisji stałych.

2. W czasie trwania kadencji Rada może powołać doraźne komisje do wykonywania określonych zadań, określając ich skład i zakres działania.

§15.1. Przewodniczący organizuje pracę Rady i prowadzi jej obrady.

2. Wyboru Przewodniczącego i 2 Wiceprzewodniczących dokonuje Rada nowej kadencji na pierwszej sesji.

3. Czynności związane ze zwołaniem pierwszej sesji obejmują:

- 1) określenie daty, godziny i miejsca pierwszej sesji nowo wybranej rady;
- 2) przygotowanie porządku obrad.

4. Porządek obrad, o jakim mowa w ust. 3 pkt 2 powinien obejmować sprawozdanie Burmistrza poprzedniej kadencji o stanie Miasta.

§16. Przewodniczący, a w przypadku jego nieobecności wyznaczony Wiceprzewodniczący, w szczególności:

- 1) zwołuje sesje Rady;
- 2) przewodniczy obradom;
- 3) kieruje obsługą kancelaryjną posiedzeń Rady;
- 4) zarządza i przeprowadza głosowanie nad projektami uchwał;
- 5) podpisuje uchwały Rady;
- 6) czuwa nad zapewnieniem warunków niezbędnych do wykonywania przez radnych ich mandatu.

§17. W przypadku odwołania z funkcji bądź wygaśnięcia mandatu Przewodniczącego lub jednego z Wiceprzewodniczących przed upływem kadencji, Rada na swej najbliższej sesji dokona wyboru na wakujące stanowisko.

§18. W razie wakatu lub niemożności pełnienia funkcji przez Przewodniczącego do obowiązków Wiceprzewodniczących należy wykonywanie zadań zastrzeżonych przez ustawę lub Statut dla Przewodniczącego.

§19. Pod nieobecność Przewodniczącego jego zadania wykonuje wyznaczony przez niego Wiceprzewodniczący.

§20. W razie jednoczesnego wakatu na stanowiskach Przewodniczącego oraz Wiceprzewodniczącego, do kolejnych Wiceprzewodniczących § 19 stosuje się odpowiednio.

§21.1. Przewodniczący oraz Wiceprzewodniczący koordynują z ramienia Rady prace komisji Rady.

2. Podziału zadań w zakresie, o jakim mowa w ust. 1 dokonuje Przewodniczący.

§22. Obsługę Rady zapewniają pracownicy Biura Rady.

Rozdział V

Sesje Rady

§23.1. Rada obraduje na sesjach i rozstrzyga w drodze uchwał sprawy należące do jej kompetencji, określone w ustawie oraz w innych ustawach, a także w przepisach prawnych wydawanych na podstawie ustaw.

2. Oprócz uchwał Rada może podejmować:

- 1) postanowienia proceduralne;
- 2) deklaracje – zawierające samo zobowiązanie się do określonego postępowania;
- 3) oświadczenia – zawierające stanowisko w określonej sprawie;
- 4) apele – zawierające formalnie niewiążące wezwania adresatów zewnętrznych do określonego postępowania, podjęcia inicjatywy czy zadania;
- 5) opinie – zawierające oświadczenia wiedzy oraz oceny.

3. Do postanowień, deklaracji, oświadczeń, apeli i opinii ma zastosowania przewidziany w Statucie tryb zgłaszania inicjatywy uchwałodawczej i podejmowania uchwał.

§24.1. Rada odbywa sesje zwyczajne, nadzwyczajne i uroczyste.

2. Sesjami zwyczajnymi są sesje przewidziane w planie pracy Rady.

3. Sesje nadzwyczajne są zwoływane poza planem pracy Rady na wniosek Burmistrza lub grupy radnych w celu pilnego rozpatrzenia spraw przez Radę stosownie do przepisów ustawy.

4. Sesje uroczyste mogą być zwoływane w związku z ważnymi uroczystościami państwowymi lub lokalnymi, rocznicami, jak również związane z odznaczeniami lub uczczeniem pamięci zasłużonych dla miasta osób.

1. Przygotowanie sesji

§25.1. Sesje przygotowuje Przewodniczący.

2. Przygotowanie sesji obejmuje:

- 1) ustalenie porządku obrad;
- 2) ustalenie czasu i miejsca obrad;
- 3) zapewnienie dostarczenia radnym materiałów, w tym projektów uchwał, dotyczących poszczególnych punktów porządku obrad.

3. O terminie, miejscu i proponowanym porządku obrad sesyjnych powiadamia się radnych najpóźniej na 5 dni przed terminem obrad, za pomocą listów poleconych lub w inny skuteczny sposób.

4. Zawiadomienie o terminie, miejscu i przedmiocie obrad Rady powinno być podane do publicznej wiadomości w sposób zwyczajowo przyjęty.

5. W razie niedotrzymania terminu, o jakim mowa w ust. 4 Rada może podjąć uchwałę o odroczeniu sesji i wyznaczyć nowy termin jej odbycia. Wniosek o odroczenie sesji może być zgłoszony przez radnego tylko na początku obrad, przed głosowaniem nad ewentualnym wnioskiem nad zmianą porządku obrad.

6. Termin o jakim mowa w ust. 4 rozpoczyna bieg od dnia następnego po doręczeniu powiadomień i nie obejmuje dnia odbywania sesji.

§26.1. Przed każdą sesją Przewodniczący z Burmistrzem ustala listę osób zaproszonych na sesję.

2. W sesjach Rady uczestniczą – z głosem doradczym – Burmistrz oraz Sekretarz i Skarbnik Miasta, Naczelnicy wydziałów

3. Do udziału w sesjach Rady mogą zostać zobowiązani kierownicy miejskich jednostek organizacyjnych podlegających kontroli Rady.

2. Przebieg sesji

§27. Burmistrz obowiązany jest udzielić Radzie wszelkiej pomocy technicznej i organizacyjnej w przygotowaniu i odbyciu sesji.

§28. Publiczność obserwująca przebieg sesji zajmuje wyznaczone dla niej miejsca.

§29. Wyłączenie jawności sesji jest dopuszczalne jedynie w przypadkach przewidzianych w ustawach.

§30.1. Sesja odbywa się na jednym posiedzeniu.

2. Na wniosek Przewodniczącego obrad bądź radnego, Rada może postanowić o przerwaniu sesji i kontynuowaniu obrad w innym wyznaczonym terminie na kolejnym posiedzeniu tej samej sesji.

3. O przerwaniu sesji w trybie przewidzianym w ust. 2 Rada może postanowić w szczególności ze względu na niemożliwość wyczerpania porządku obrad lub konieczność jego rozszerzenia, potrzebę uzyskania dodatkowych materiałów lub inne nieprzewidziane przeszkody, uniemożliwiające Radzie właściwe obradowanie lub podjęcie uchwał.

4. Fakt przerwania obrad oraz imiona i nazwiska radnych, którzy bez usprawiedliwienia opuścili obrady przed ich zakończeniem, odnotowuje się w protokóle.

§31.1. Sesje Rady zwoływane są w terminach ustalanych w planie pracy Rady.

2. Postanowienie ust. 1 nie dotyczy sesji o jakich mowa w § 24 ust. 3 i 4.

§32.1. Rada może rozpocząć obrady tylko w obecności co najmniej połowy swego ustawowego składu.

2. Przewodniczący nie przerywa obrad, gdy liczba radnych obecnych w miejscu odbywania posiedzenia Rady spadnie poniżej połowy składu; jednakże Rada nie może wówczas podejmować uchwał.

§33.1. Sesję otwiera, prowadzi i zamyka Przewodniczący .

2. W razie nieobecności Przewodniczącego czynności określone w ust. 1 wykonuje jeden z Wiceprzewodniczących, upoważniony przez Przewodniczącego.

3. Rada na wniosek Przewodniczącego może powołać spośród radnych Sekretarza obrad i powierzyć mu prowadzenie listy mówców, rejestrowanie zgłoszonych wniosków, obliczanie wyników głosowania jawnego, sprawdzanie quorum oraz wykonywanie innych czynności o podobnym charakterze.

§34.1. Otwarcie sesji następuje po wypowiedzeniu przez Przewodniczącego formuły: „Otwieram sesję Rady Miejskiej w Łowiczu”.

2. Po otwarciu sesji Przewodniczący stwierdza na podstawie listy obecności prawomocność obrad.

§35. Po otwarciu sesji Przewodniczący stawia pytanie o ewentualny wniosek w sprawie zmiany porządku obrad.

§36. Porządek obrad obejmuje w szczególności:

- 1) przyjęcie porządku obrad;
- 2) przyjęcie protokołu z obrad poprzedniej sesji;
- 3) tematy i sprawy będące przedmiotem obrad sesji;
- 4) rozpatrzenie projektów uchwał lub zajęcie stanowiska;
- 5) interpelacje i zapytania radnych;
- 6) odpowiedzi na interpelacje zgłoszone na poprzednich sesjach;
- 7) sprawy różne i informacje.

§37.1. Interpelacje i zapytania są kierowane do Burmistrza.

2. Interpelacje dotyczą spraw gminnej wspólnoty o zasadniczym charakterze.

3. Interpelacja powinna zawierać krótkie przedstawienie stanu faktycznego, będącego jej przedmiotem oraz wynikające zeń pytania.

4. Interpelacje składa się w formie pisemnej na ręce Przewodniczącego; Przewodniczący niezwłocznie przekazuje interpelację adresatowi.

5. Odpowiedź na interpelacje jest udzielana w formie pisemnej, w terminie 21 dni – na ręce Przewodniczącego i radnego składającego interpelację.

6. Odpowiedzi na interpelację udziela Burmistrz lub właściwe rzeczowo osoby, upoważnione do tego przez Burmistrza .

7. W razie uznania odpowiedzi za niezadowolającą, radny interpelujący może zwrócić się do Przewodniczącego .

8. Przewodniczący informuje radnych o złożonych interpelacjach i odpowiedziach na nie na najbliższej sesji Rady, w ramach odrębnego punktu porządku obrad.

§38.1. Zapytania składa się w sprawach aktualnych problemów Miasta, także w celu uzyskania informacji o konkretnym stanie faktycznym.

2. Zapytania składane są pisemnie na ręce Przewodniczącego lub ustnie, w trakcie sesji Rady.

3. Jeśli bezpośrednia odpowiedź na zapytanie nie jest możliwa, stosuje się § 37 ust. 5, 6 i 7.

§39.1. Przewodniczący prowadzi obrady według ustalonego porządku, otwierając i zamykając dyskusje nad każdym z punktów.

2. Przewodniczący udziela głosu według kolejności zgłoszeń; w uzasadnionych przypadkach może także udzielić głosu poza kolejnością.

3. Radnemu nie wolno zabierać głosu bez zezwolenia Przewodniczącego .

4. Przewodniczący może zabierać głos w każdym momencie obrad.

5. Przewodniczący może udzielić głosu osobie nie będącej radnym.

§40.1. Przewodniczący czuwa nad sprawnym przebiegiem obrad, a zwłaszcza nad zwięzłością wystąpień radnych oraz innych osób uczestniczących w sesji.

2. Przewodniczący może czynić radnym uwagi dotyczące tematu, formy i czasu trwania ich wystąpień, a w szczególnie uzasadnionych przypadkach przywołać mówcę „do rzeczy”.

3. Jeżeli temat lub sposób wystąpienia albo zachowania radnego w sposób oczywisty zakłócają porządek obrad bądź uchybiają powadze sesji, Przewodniczący przywołuje radnego „do porządku”, a gdy przywołanie nie odniosło skutku może odebrać mu głos, nakazując odnotowanie tego faktu w protokóle.

4. Postanowienia ust. 2 i 3 stosuje się odpowiednio do osób spoza Rady zaproszonych na sesję i do publiczności.

5. Po uprzednim ostrzeżeniu Przewodniczący może nakazać opuszczenie sali tym osobom spośród publiczności, które swoim zachowaniem lub wystąpieniami zakłócają porządek obrad bądź naruszają powagę sesji.

§41. Na wniosek radnego, Przewodniczący przyjmuje do protokołu sesji wystąpienie radnego zgłoszone na piśmie, lecz nie wygłoszone w toku obrad, informując o tym Radę.

§42.1. Przewodniczący udziela głosu poza kolejnością w sprawie wniosków natury formalnej, w szczególności dotyczących:

- 1) stwierdzenia quorum;
- 2) zmiany porządku obrad;
- 3) ograniczenia czasu wystąpienia dyskutantów;
- 4) zamknięcia listy mówców lub kandydatów;
- 5) zakończenia dyskusji i podjęcia uchwały;
- 6) zarządzenia przerwy;
- 7) odesłania projektu uchwały do komisji;
- 8) przeliczenia głosów;
- 9) przestrzegania regulaminu obrad.

2. Wnioski formalne Przewodniczący poddaje pod dyskusję po dopuszczeniu jednego głosu „za” i jednego głosu „przeciwko” wnioskowi, po czym poddaje wniosek pod głosowanie.

§43.1. Sprawy osobowe Rada rozpatruje w obecności zainteresowanego. Rada może jednak postanowić inaczej.

2. Postanowienie ust. 1 nie dotyczy przypadków nieusprawiedliwionej nieobecności zainteresowanego na sesji.

§44.1. Po wyczerpaniu listy mówców, Przewodniczący zamyka dyskusję. W razie potrzeby zarządza przerwę w celu umożliwienia właściwej Komisji lub Burmistrzowi ustosunkowanie się do zgłoszonych w czasie debaty wniosków, a jeśli zaistnieje taka konieczność – przygotowania poprawek w rozpatrywanym dokumencie.

2. Po zamknięciu dyskusji Przewodniczący rozpoczyna procedurę głosowania.

3. Po rozpoczęciu procedury głosowania, do momentu zarządzenia głosowania, Przewodniczący może udzielić radnym głosu tylko w celu zgłoszenia lub uzasadnienia wniosku formalnego o sposobie lub porządku głosowania.

§45.1. Po wyczerpaniu porządku obrad Przewodniczący kończy sesję, wypowiadając formułę „Zamykam sesję Rady Miejskiej w Łowiczu”.

2. Czas od otwarcia sesji do jej zakończenia uważa się za czas trwania sesji.

3. Postanowienie ust. 2 dotyczy także sesji, która objęła więcej niż jedno posiedzenie.

§46.1. Rada jest związana uchwałą od chwili jej podjęcia.

2. Uchylenie lub zmiana podjętej uchwały może nastąpić tylko w drodze odrębnej uchwały podjętej nie wcześniej, niż na następnej sesji.

3. Postanowienia ust. 2 nie stosuje się w odniesieniu do oczywistych omyłek.

§47. Do wszystkich osób pozostających w miejscu obrad po zakończeniu sesji lub posiedzenia mają zastosowanie ogólne przepisy porządkowe właściwe dla miejsca, w którym sesja się odbywa.

§48. Przebieg sesji nagrywa się na taśmę magnetofonową, którą przechowuje się do czasu przyjęcia protokołu z ostatniej sesji.

§49.1. Protokół z sesji musi wiernie odzwierciedlać jej przebieg.

2. Protokół z sesji powinien w szczególności zawierać:

- 1) numer, datę i miejsce odbywania sesji, godzinę jej rozpoczęcia i zakończenia oraz wskazywać numery uchwał, imię i nazwisko przewodniczącego obrad i protokolanta;
- 2) stwierdzenie prawomocności posiedzenia;
- 3) imiona i nazwiska nieobecnych członków Rady z ewentualnym podaniem przyczyn nieobecności;
- 4) odnotowanie przyjęcia protokołu z poprzedniej sesji;
- 5) ustalony porządek obrad;
- 6) przebieg obrad, a w szczególności treść wystąpień albo ich streszczenie, teksty zgłoszonych, jak również uchwalonych wniosków, a nadto odnotowanie faktów zgłoszenia pisemnych wystąpień;
- 7) przebieg głosowania z wyszczególnieniem liczby głosów: „za”, „przeciw” i „wstrzymujących” oraz głosów nieważnych;
- 8) wskazanie wniesienia przez radnego zdania odrębnego do treści uchwały;
- 9) podpis Przewodniczącego obrad i osoby sporządzającej protokół.

§50.1. Nie później niż na najbliższej sesji radni mogą zgłaszać poprawki lub uzupełnienia do protokołu z poprzedniej sesji, przy czym o ich uwzględnieniu roz-

strzyga Przewodniczący po wysłuchaniu protokolanta i przesłuchaniu taśmy magnetofonowej z nagraniem przebiegu sesji.

2. Jeżeli wniosek wskazany w ust. 1 nie zostanie uwzględniony, wnioskodawca może wnieść sprzeciw do Rady.

§51.1. Do protokołu dołącza się listę obecności radnych oraz odrębną listę zaproszonych gości, teksty przyjętych przez Radę uchwał, usprawiedliwienia osób nieobecnych, oświadczenia i inne dokumenty złożone na ręce Przewodniczącego.

2. Uchwały Przewodniczący doręcza Burmistrzowi najpóźniej w ciągu 4 dni od dnia zakończenia sesji, z wyjątkiem uchwał dotyczących przepisów porządkowych, które doręcza się w dniu następnym po odbyciu sesji.

3. Wyciągi z protokołu z sesji oraz kopie uchwał Burmistrz doręcza tym jednostkom organizacyjnym, które są zobowiązane do określonych działań, z dokumentów tych wynikających.

§52. Obsługę biurową sesji polegającą na wysyłaniu zawiadomień, wyciągów z protokołów itp. sprawują pracownicy Biura Rady w uzgodnieniu z Przewodniczącym.

3. Uchwały

§53.1. Uchwały, o jakich mowa w § 23 ust. 1, a także deklaracje, oświadczenia apele i opinie, o jakich mowa w § 23 ust. 2 są sporządzone w formie odrębnych dokumentów.

2. Przepis ust. 1 nie dotyczy postanowień proceduralnych.

§54.1. Inicjatywę uchwałodawczą posiada każdy z radnych oraz Burmistrz, chyba że przepisy prawa stanowią inaczej.

2. Projekt uchwały powinien określać w szczególności:

- 1) tytuł uchwały;
- 2) podstawę prawną;
- 3) postanowienia merytoryczne;
- 4) w miarę potrzeby określenie źródła sfinansowania realizacji uchwały;
- 5) określenie organu odpowiedzialnego za wykonanie uchwały i złożenia sprawozdania po jej wykonaniu;
- 6) ustalenie terminu obowiązywania lub wejścia w życie uchwały.

3. Projekt uchwały powinien zostać przedłożony Radzie wraz z uzasadnieniem, w którym należy wskazać potrzebę podjęcia uchwały oraz informację o skutkach finansowych jej realizacji.

4. Projekty uchwał są opiniowane co do ich zgodności z prawem przez radcę prawnego Urzędu Miejskiego.

§55.1. Uchwały numeruje się uwzględniając numer sesji (cyframi rzymskimi), kolejny numer uchwały (cyframi arabskimi) i rok podjęcia uchwały.

2. Uchwały Rady powinny być zredagowane w sposób zwięzły, syntetyczny, przy użyciu wyrażeń w ich powszechnym znaczeniu. W uchwałach należy unikać posługiwania się wyrażeniami specjalistycznymi, zapożyczonymi z języków obcych i neologizmami.

§56.1. Ilekroć przepisy prawa ustanawiają wymóg działania Rady po zaopiniowaniu jej uchwały, w uzgodnieniu lub w porozumieniu z organami administracji rządowej lub innymi organami, do zaopiniowania lub uzgodnienia przedkładany jest projekt uchwały przyjęty przez Radę.

2. Postanowienie ust. 1 nie ma zastosowania, gdy z przepisów prawa wynika, że przedłożeniu podlega projekt uchwały Rady, sporządzony przez Burmistrza .

§57.1. Uchwały Rady podpisuje Przewodniczący obrad.

4. Procedura głosowania

§58. W głosowaniu biorą udział wyłącznie radni.

§59.1. Głosowanie jawne odbywa się przez podniesienie ręki.

2. Głosowanie jawne zarządza i przeprowadza Przewodniczący obrad, przelicza oddane głosy „za”, „przeciw” i „wstrzymujące się”, sumuje je i porównując z listą radnych obecnych na sesji, względnie ze składem lub ustawowym składem rady, nakazuje odnotowanie wyników głosowania w protokole sesji.

3. Do przeliczenia głosów Przewodniczący obrad może wyznaczyć radnych.

4. Wyniki głosowania jawnego ogłasza Przewodniczący obrad.

§60.1. W głosowaniu tajnym radni głosują za pomocą ponumerowanych kart ostemplowanych pieczęcią Rady, przy czym każdorazowo Rada ustala sposób głosowania, a samo głosowanie przeprowadza wybrana z grona Rady Komisja Skrutacyjna z wyłonionym spośród siebie Przewodniczącym.

2. Komisja Skrutacyjna przed przystąpieniem do głosowania objaśnia sposób głosowania i przeprowadza je, wyczytując kolejno radnych z listy obecności, wręczając im karty do głosowania .

3. Kart do głosowania nie może być więcej niż radnych obecnych na sesji.

4. Po przeliczeniu głosów Przewodniczący Komisji Skrutacyjnej odczytuje protokół, podając wynik głosowania.

5. Karty z oddanymi głosami i protokół głosowania stanowią załącznik do protokołu sesji.

§61.1. Przewodniczący obrad przed poddaniem wniosku pod głosowanie precyzuje i ogłasza Radzie proponowaną treść wniosku w taki sposób, aby jego redakcja była przejrzysta, a wniosek nie budził wątpliwości co do intencji wnioskodawcy.

2. W pierwszej kolejności Przewodniczący obrad poddaje pod głosowanie wniosek najdalej idący, jeśli może to wykluczyć potrzebę głosowania nad pozostałymi wnioskami. Ewentualny spór co do tego, który z wniosków jest najdalej idący rozstrzyga Przewodniczący obrad.

3. W przypadku głosowania w sprawie wyborów osób, Przewodniczący obrad przed zamknięciem listy kandydatów zapytuje każdego z nich czy zgadza się kandydować i po otrzymaniu odpowiedzi twierdzącej poddaje pod głosowanie zamknięcie listy kandydatów, a następnie zarządza wybory.

4. Przepis ust. 3 nie ma zastosowania, gdy nieobecny kandydat złożył uprzednio zgodę na piśmie.

§62.1. Jeżeli oprócz wniosku (wniosków) o podjęcie uchwały w danej sprawie zostanie zgłoszony wniosek o odrzucenie tego wniosku (wniosków), w pierwszej kolejności Rada głosuje nad wnioskiem o odrzucenie wniosku (wniosków) o podjęcie uchwały.

2. Głosowanie nad poprawkami do poszczególnych paragrafów lub ustępów projektu uchwały następuje według ich kolejności, z tym, że w pierwszej kolejności Przewodniczący obrad poddaje pod głosowanie te poprawki, których przyjęcie lub odrzucenie rozstrzyga o innych poprawkach.

3. W przypadku przyjęcia poprawki wykluczającej inne poprawki do projektu uchwały, poprawek tych nie poddaje się pod głosowanie.

4. W przypadku zgłoszenia do tego samego fragmentu projektu uchwały kilku poprawek stosuje się zasadę określoną w § 62` ust. 2.

5. Przewodniczący obrad może zarządzić głosowanie łącznie nad grupą poprawek do projektu uchwały.

6. Przewodniczący obrad zarządza głosowanie w ostatniej kolejności za przyjęciem uchwały w całości ze zmianami wynikającymi z poprawek wniesionych do projektu uchwały.

7. Przewodniczący obrad może odroczyć głosowanie, o jakim mowa w ust. 6 na czas potrzebny do stwierdzenia, czy skutek przyjętych poprawek nie zachodzi sprzeczność pomiędzy poszczególnymi postanowieniami uchwały.

§63.1. Głosowanie zwykłą większością głosów oznacza, że przechodzi wniosek lub kandydatura, która uzyskała większą liczbę głosów „za” niż „przeciw”. Głosów wstrzymujących się i nieważnych nie dolicza się do żadnej z grup głosujących „za” czy „przeciw”.

2. Jeżeli celem głosowania jest wybór jednej z kilku osób lub możliwości, przechodzi kandydatura lub wniosek, na który oddano liczbę głosów większą od liczby głosów oddanych na pozostałe.

§64.1. Głosowanie bezwzględną większością głosów oraz głosowanie większością 3/5 głosów oznacza, że przechodzi wniosek lub kandydatura, które uzyskały co najmniej jeden głos więcej od sumy pozostałych ważnie oddanych głosów, to znaczy przeciwnych i wstrzymujących się.

2. Głosowanie bezwzględną większością ustawowego składu Rady oznacza, że przechodzi wniosek lub kandydatura, która uzyskała liczbę całkowitą ważnych głosów oddanych za wnioskiem lub kandydatem, przewyższającą połowę ustawowego składu Rady, a zarazem tej połowie najbliższą.

3. Bezwzględna większość głosów przy parzystej liczbie głosujących zachodzi wówczas, gdy za wnioskiem lub kandydatą zostało oddanych 50% + 1 ważnie oddanych głosów.

4. Bezwzględna większość głosów przy nieparzystej liczbie głosujących zachodzi wówczas, gdy za wnioskiem lub kandydatą została oddana liczba głosów o 1 większa od liczby pozostałych ważnie oddanych głosów.

5. Komisje Rady

§65. Rada powołuje komisje stałe i doraźne do określonych celów.

§66.1. Komisje stałe działają zgodnie z półrocznym planem pracy przedłożonym Radzie do zatwierdzenia.

2. Rada może nakazać komisjom dokonanie w planie pracy stosownych zmian.

§67. 1. Komisje mogą odbywać wspólne posiedzenia.

2. Komisje Rady mogą podejmować współpracę z odpowiednimi komisjami innych gmin, zwłaszcza sąsiadujących, a nadto z innymi podmiotami, jeśli jest to uzasadnione przedmiotem ich działalności.

3. Komisje wydają opinie oraz wnioski i przekazują je Radzie.

4. Na podstawie upoważnienia Rady, Przewodniczący lub Wiceprzewodniczący, koordynujący pracę komisji mogą zwołać posiedzenie komisji.

§68. Pracami komisji kieruje przewodniczący lub zastępca przewodniczącego komisji, wybrany przez członków danej komisji.

§69.1. Komisje pracują na posiedzeniach.

2. Do posiedzeń komisji stałych stosuje się odpowiednio przepisy o posiedzeniach Komisji Rewizyjnej.

§70.1. Przewodniczący komisji stałych co najmniej raz do roku przedstawiają na sesji Rady sprawozdania z działalności komisji.

2. Komisje doraźne przedstawiają sprawozdanie po wykonaniu zadania, do którego zostały powołane.

§71. Opinie i wnioski komisji uchwalane są w głosowaniu jawnym zwykłą większością głosów, w obecności co najmniej połowy składu komisji.

6. Radni

§72.1. Radni potwierdzają swoją obecność na sesjach i posiedzeniach komisji podpisem na liście obecności.

2. Radny w ciągu 7 dni od daty odbycia się sesji lub posiedzenia komisji, winien usprawiedliwić swoją nieobecność, składając stosowne wyjaśnienia Przewodniczącemu lub przewodniczącemu komisji.

§73 Przewodniczący może dokonać oceny pracy radnego w wewnętrznych organach Rady.

§74.1. W przypadku wniosku pracodawcy zatrudniającego radnego o rozwiązanie z nim stosunku pracy, Rada może powołać komisję doraźną do szczegółowego zbadania wszystkich okoliczności sprawy.

2. Komisja przedkłada swoje ustalenia i propozycje na piśmie Przewodniczącemu.

3. Przed podjęciem uchwały w przedmiocie wskazanym w ust. 1 Rada powinna umożliwić radnemu złożenie wyjaśnień.

7. Wspólne sesje z radami innych jednostek samorządu terytorialnego

§75.1. Rada może odbywać wspólne sesje z radami innych jednostek samorządu terytorialnego, w szczególności dla rozpatrzenia i rozstrzygnięcia ich wspólnych spraw.

2. Wspólne sesje organizują Przewodniczący rad zainteresowanych jednostek samorządu terytorialnego.

3. Zawiadomienie o wspólnej sesji podpisują wspólnie Przewodniczący lub upoważnieni Wiceprzewodniczący zainteresowanych jednostek samorządu terytorialnego.

§76.1. Koszty wspólnej sesji ponoszą równomiernie zainteresowane jednostki samorządu terytorialnego, chyba że radni uczestniczący we wspólnej sesji postanowią inaczej.

2. Przebieg wspólnych obrad może być uregulowany wspólnym regulaminem uchwalonym przed przystąpieniem do obrad.

Rozdział VI

Zasady i tryb działania Komisji Rewizyjnej

§77.1. Komisja Rewizyjna składa się z Przewodniczącego komisji i jego Zastępcy i członków.

2. Skład liczbowy ustala Rada w odrębnej uchwale

3. Przewodniczącego Komisji Rewizyjnej wybiera Rada.

4. Zastępcę Przewodniczącego Komisji Rewizyjnej wybiera Komisja Rewizyjna na wniosek Przewodniczącego Komisji Rewizyjnej.

§78. Przewodniczący Komisji Rewizyjnej organizuje pracę Komisji Rewizyjnej i prowadzi jej obrady. W przypadku nieobecności Przewodniczącego lub niemożności działania, jego zadania wykonuje jego Zastępca.

§79. 1. Członkowie Komisji Rewizyjnej podlegają wyłączeniu od udziału w jej działaniach w sprawach, w których może powstać podejrzenie o ich stronniczość lub interesowność.

2. W sprawie wyłączenia Zastępcy Przewodniczącego Komisji Rewizyjnej oraz poszczególnych członków decyduje pisemnie Przewodniczący Komisji Rewizyjnej.

3. O wyłączeniu Przewodniczącego Komisji Rewizyjnej decyduje Rada.

4. Wyłączony członek Komisji Rewizyjnej może odwołać się na piśmie od decyzji o wyłączeniu do Rady – w terminie 5 dni od daty powzięcia wiadomości o treści tej decyzji.

§80. Komisja Rewizyjna kontroluje działalność Burmistrza i podmiotów o których mowa w ustawie pod względem:

1) legalności;

2) gospodarności;

3) rzetelności;

4) celowości;

5) oraz zgodności dokumentacji ze stanem faktycznym.

§81. Komisja Rewizyjna wykonuje inne zadania kontrolne na zlecenie Rady w zakresie i w formach wskazanym w uchwałach Rady.

§82. Komisja Rewizyjna przeprowadza następujące rodzaje kontroli:

- 1) kompleksowe – obejmujące całość działalności kontrolowanego podmiotu lub obszerny zespół działań tego podmiotu;
- 2) problemowe – obejmujące wybrane zagadnienia lub zagadnienie z zakresu działalności kontrolowanego podmiotu, stanowiące niewielki fragment w jego działalności;
- 3) sprawdzające – podejmowane w celu ustalenia, czy wyniki poprzedniej kontroli zostały uwzględnione w toku postępowania danego podmiotu.

§83.1. Komisja Rewizyjna przeprowadza kontrole kompleksowe w zakresie ustalonym w jej planie pracy, zatwierdzonym przez Radę.

12. Rada może podjąć uchwałę w sprawie przeprowadzenia kontroli kompleksowej nie objętej planem, o jakim mowa w ust. 1.

§84.1. Kontroli Komisji Rewizyjnej nie podlegają zamierzenia przed ich zrealizowaniem, co w szczególności dotyczy projektów dokumentów mających stanowić podstawę określonych działań (kontrola wstępna).

2. Rada może nakazać Komisji Rewizyjnej zaniechanie, a także przerwanie kontroli lub odstępianie od poszczególnych czynności kontrolnych.

3. Rada może nakazać rozszerzenie lub zawężenie zakresu i przedmiotu kontroli.

4. Uchwały Rady, o których mowa w ust. 2-3 wykonywane są niezwłocznie.

5. Komisja Rewizyjna jest obowiązana do przeprowadzenia kontroli w każdym przypadku podjęcia takiej decyzji przez Radę. Dotyczy to zarówno kontroli kompleksowych, jak i kontroli problemowych oraz sprawdzających.

§85.1. Postępowanie kontrolne przeprowadza się w sposób umożliwiający bezstronne i rzetelne ustalenie stanu faktycznego w zakresie działalności kontrolowanego podmiotu, rzetelne jego udokumentowanie i ocenę kontrolowanej działalności według kryteriów ustalonych w § 80 ust. 1.

2. Stan faktyczny ustala się na podstawie dowodów zebranych w toku postępowania kontrolnego.

3. Jako dowód może być wykorzystane wszystko, co nie jest sprzeczne z prawem. Jako dowody mogą być wykorzystane w szczególności: dokumenty, wyniki oględzin, zeznania świadków, opinie biegłych oraz pisemne wyjaśnienia i oświadczenia kontrolowanych.

§86.1. Kontroli kompleksowych dokonują w imieniu Komisji Rewizyjnej zespoły kontrolne składające się co najmniej z dwóch członków Komisji.

2. Przewodniczący Komisji Rewizyjnej ustala skład osobowy zespołu kontrolnego na piśmie i proponuje kierownika zespołu, który dokonuje podziału czynności pomiędzy kontrolujących.

3. Kontrole problemowe i sprawdzające mogą być przeprowadzane przez jednego członka Komisji Rewizyjnej.

4. Kontrole przeprowadzane są na podstawie pisemnego upoważnienia wydanego przez Przewodniczącego Komisji Rewizyjnej, określającego kontrolowany podmiot, zakres kontroli oraz osoby (osobę) wydelegowane do przeprowadzenia kontroli.

5. Kontrolujący obowiązani są przed przystąpieniem do czynności kontrolnych okazać kierownikowi kontrolowanego podmiotu upoważnienia, o których mowa w ust. 4 oraz dowody osobiste.

§87.1. W razie powzięcia w toku kontroli uzasadnionego podejrzenia popełnienia przestępstwa, kontrolujący niezwłocznie zawiadamia o tym kierownika kontrolowanej jednostki i Burmistrza, wskazując dowody uzasadniające zawiadomienie.

2. Jeżeli podejrzenie dotyczy osoby Burmistrza, kontrolujący zawiadamia o tym Przewodniczącego .

§88.1. Kierownik kontrolowanego podmiotu obowiązany jest zapewnić warunki i środki dla prawidłowego przeprowadzenia kontroli.

2. Kierownik kontrolowanego podmiotu obowiązany jest w szczególności przedkładać na żądanie kontrolujących dokumenty i materiały niezbędne do przeprowadzenia kontroli oraz umożliwić kontrolującym wstęp do obiektów i pomieszczeń kontrolowanego podmiotu.

3. Kierownik kontrolowanego podmiotu, który odmówi wykonania czynności, o których mowa w ust. 1 i 2, obowiązany jest do niezwłocznego złożenia na ręce osoby kontrolującej pisemnego wyjaśnienia.

4. Na żądanie kontrolujących, kierownik kontrolowanego podmiotu obowiązany jest udzielić ustnych i pisemnych wyjaśnień, także w przypadkach innych, niż określone w ust. 3

§89. Czynności kontrolne wykonywane są w miarę możliwości w dniach oraz godzinach pracy kontrolowanego podmiotu.

§90.1. Kontrolujący sporządzają z przeprowadzonej kontroli – w terminie 14 dni od daty jej zakończenia – protokół pokontrolny, obejmujący w szczególności :

- 1) nazwę i adres kontrolowanego podmiotu;
- 2) imię i nazwisko kontrolującego (kontrolujących);
- 3) daty rozpoczęcia i zakończenia czynności kontrolnych;
- 4) określenie przedmiotowego zakresu kontroli i okresu objętego kontrolą;
- 5) imię i nazwisko kierownika kontrolowanego podmiotu;
- 6) przebieg i wynik czynności kontrolnych, a w szczególności wnioski kontroli wskazujące na stwierdzenie nieprawidłowości w działalności kontrolowanego podmiotu oraz wskazanie dowodów potwierdzających ustalenia zawarte w protokole;
- 7) datę i miejsce podpisania protokołu;
- 8) podpisy kontrolującego (kontrolujących) i kierownika kontrolowanego podmiotu, lub notatkę o odmowie podpisania protokołu z podaniem przyczyn odmowy.

2. Protokół pokontrolny może także zawierać wnioski oraz propozycje co do sposobu usunięcia nieprawidłowości stwierdzonych w wyniku kontroli.

§91. 1. W przypadku odmowy podpisania protokołu przez kierownika kontrolowanego podmiotu, jest on obowiązany do złożenia – w terminie 3 dni od daty odmowy – pisemnego wyjaśnienia jej przyczyn.

2. Wyjaśnienia, o których mowa w ust. 1 składa się na ręce Przewodniczącego Komisji Rewizyjnej.

§92. 1. Kierownik kontrolowanego podmiotu może złożyć na ręce Przewodniczącego Rady uwagi dotyczące kontroli i jej wyników.

2. Uwagi, o których mowa w ust. 1 składa się w terminie 7 dni od daty przedstawienia kierownikowi kontrolowanego podmiotu protokołu pokontrolnego do podpisania.

§93. Protokół pokontrolny sporządza się w trzech egzemplarzach, które - w terminie 3 dni od daty podpisania protokołu – otrzymują: Przewodniczący, Przewodniczący Komisji Rewizyjnej i kierownik kontrolowanego podmiotu.

§94.1. Komisja Rewizyjna przedkłada Radzie do zatwierdzenia plan pracy w terminie do dnia 31 grudnia każdego roku.

2. Plan przedłożony Radzie musi zawierać co najmniej:

- 1) terminy odbywania posiedzeń,
- 2) terminy i wykaz jednostek, które zostaną poddane kontroli kompleksowej.

3. Rada może zatwierdzić plan lub część planu pracy Komisji Rewizyjnej.

Przystąpienie do wykonywania kontroli kompleksowych może nastąpić po zatwierdzeniu planu pracy lub jego części.

§95.1. Komisja Rewizyjna składa Radzie – w terminie do dnia 30 kwietnia każdego roku – roczne sprawozdanie ze swojej działalności w roku poprzednim.

2. Sprawozdanie powinno zawierać:

- 1) liczbę, przedmiot, miejsca, rodzaj i czas przeprowadzonych kontroli;
- 2) wykaz najważniejszych nieprawidłowości wykrytych w toku kontroli;
- 3) wykaz uchwał podjętych przez Komisję Rewizyjną;
- 4) wykaz analiz kontroli dokonanych przez inne podmioty wraz z najważniejszymi wnioskami, wynikającymi z tych kontroli;
- 5) ocenę wykonania budżetu Miasta za rok ubiegły oraz wniosek w sprawie absolutorium.

3. Poza przypadkiem określonym w ust. 1, Komisja Rewizyjna składa sprawozdanie ze swej działalności po podjęciu stosownej uchwały Rady, określającej przedmiot i termin złożenia sprawozdania.

§96.1. Komisja Rewizyjna obraduje na posiedzeniach zwoływanych przez jej Przewodniczącego, telefonicznie zgodnie z zatwierdzonym planem pracy.

2. Przewodniczący Komisji Rewizyjnej zwołuje jej posiedzenia, które nie są objęte zatwierdzonym planem pracy Komisji, w formie pisemnej.

3. Posiedzenia, o jakich mowa w ust 2, mogą być zwoływane z własnej inicjatywy Przewodniczącego Komisji Rewizyjnej, a także na pisemny umotywowany wniosek:

- 1) Przewodniczącego;

2) nie mniej niż 7 radnych;

3) nie mniej niż 4 członków Komisji Rewizyjnej.

4. Przewodniczący Komisji Rewizyjnej może zaprosić na jej posiedzenia:

1) radnych nie będących członkami Komisji Rewizyjnej;

2) osoby zaangażowane na wniosek Komisji Rewizyjnej w charakterze biegłych lub ekspertów.

§97. Uchwały Komisji Rewizyjnej zapadają zwykłą większością głosów w obecności co najmniej połowy składu Komisji w głosowaniu jawnym.

§98. Obsługę biurową Komisji Rewizyjnej zapewnia Biuro Rady .

§99. 1. Komisja Rewizyjna może korzystać z porad, opinii i ekspertyz osób posiadających wiedzę fachową w zakresie związanym z przedmiotem jej działania.

2. W przypadku, gdy skorzystanie z wskazanych w ust.1 materiałów wymaga zawarcia odrębnej umowy i dokonania wypłaty wynagrodzenia ze środków komunalnych, Przewodniczący Komisji Rewizyjnej przedstawia sprawę na posiedzeniu Rady, celem podjęcia uchwały zobowiązującej osobę zarządzającą mieniem komunalnym do zawarcia umowy w imieniu Miasta .

§100. 1. Komisja Rewizyjna może na zlecenie Rady lub po podjęciu stosownych wniosków przez wszystkie zainteresowane komisje, współdziałać w wykonywaniu funkcji kontrolnej z innymi komisjami Rady, w zakresie ich właściwości rzeczowej.

2. Współdziałanie może polegać w szczególności na wymianie uwag, informacji i doświadczeń dotyczących działalności kontrolnej oraz na przeprowadzeniu wspólnych kontroli.

3. Przewodniczący Komisji Rewizyjnej może zwracać się do przewodniczących innych komisji Rady o oddelegowanie w skład zespołu kontrolnego radnych mających kwalifikacje w zakresie tematyki objętej kontrolą.

4. Do członków innych komisji uczestniczących w kontroli, prowadzonej przez Komisję Rewizyjną stosuje się odpowiednio przepisy niniejszego rozdziału.

5. Przewodniczący zapewnia koordynację współdziałania poszczególnych komisji w celu właściwego ich ukierunkowania, zapewnienia skuteczności działania oraz unikania zbędnych kontroli.

§101. Komisja Rewizyjna może występować do organów Miasta z wnioskami o przeprowadzenie kontroli przez Regionalną Izbę Obrachunkową, Najwyższą Izbę Kontroli lub inne organy kontroli.

Rozdział VII

Zasady działania klubów radnych

§102. Radni mogą tworzyć kluby radnych, według kryteriów przez siebie przyjętych.

§103. 1. Warunkiem utworzenia klubu jest zadeklarowanie w nim udziału przez co najmniej 4 radnych.

2. Powstanie klubu musi zostać niezwłocznie zgłoszone Przewodniczącemu

3. W zgłoszeniu podaje się:

- 1) nazwę klubu;
- 2) listę członków;
- 3) imię i nazwisko przewodniczącego klubu.

4. W razie zmiany składu klubu lub jego rozwiązania przewodniczący klubu jest obowiązany do niezwłocznego poinformowania o tym Przewodniczącego .

§104.1. Kluby działają wyłącznie w ramach Rady.

2. Przewodniczący prowadzi rejestr klubów.

§105.1. Kluby działają w okresie kadencji Rady. Upływ kadencji Rady jest równoznacznym z rozwiązaniem klubów.

2. Kluby mogą ulegać wcześniejszemu rozwiązaniu na mocy uchwał ich członków, podejmowanych bezwzględną większością w obecności co najmniej połowy członków klubu.

3. Kluby podlegają rozwiązaniu, gdy liczba ich członków spadnie poniżej liczby określonej w § 103 ust. 1.

§106. Prace klubów organizują przewodniczący klubów, wybierani przez członków klubu.

§107.1. Kluby mogą uchwalać własne regulaminy.

2. Regulaminy klubów nie mogą być sprzeczne ze Statutem .

3. Przewodniczący klubów są obowiązani do niezwłocznego przedkładania regulaminów klubów Przewodniczącemu .

4. Postanowienie ust. 3 dotyczy także zmian regulaminów.

§108.1. Klubom przysługują uprawnienia wnioskodawcze i opiniodawcze w zakresie organizacji i trybu działania Rady.

2. Kluby mogą przedstawiać swoje stanowisko na sesji Rady wyłącznie przez swoich przedstawicieli.

§109. Na wniosek Przewodniczących klubów Burmistrz obowiązany jest zapewnić klubom organizacyjne warunki w zakresie niezbędnym do ich funkcjonowania.

Rozdział VIII

Tryb pracy Burmistrza jako organu wykonawczego Miasta

§110. Burmistrz jest jednoosobowym organem Miasta i realizuje zadania określone dla tego organu przepisami prawa.

§111. 1. Burmistrz wydaje zarządzenia.

2. Burmistrz jest obowiązany do zatwierdzenia na najbliższej sesji Rady, zarządzeń ustanawiających przepisy porządkowe.

§112. Zastępcy Burmistrza wykonują zadania należące do Burmistrza w zakresie ustalonym w sposób przewidziany w ustawie.

§113. Burmistrz przyjmuje interesantów w sprawach skarg i wniosków w terminach i czasie określonym Regulaminem pracy Urzędu Miejskiego.

§114. Komisje Rady mogą zapraszać Burmistrza na ich posiedzenia.

Rozdział IX
Zasady dostępu obywateli do dokumentów wynikających z wykonywania
zadań publicznych przez organy Miasta, Komisje Rady

§115. 1. Dokumenty wynikające z wykonywania zadań publicznych przez Radę i Komisje Rady udostępnia Biuro Rady, które prowadzi obsługę techniczno-kancelaryjną.

2. Dokumenty wynikające z wykonywania zadań publicznych przez Burmistrza jako organu wykonawczego Miasta udostępniają wydziały merytoryczne .

3. Udostępnianie dokumentów, o których mowa w ust.1 i 2 następuje w siedzibie i godzinach pracy Urzędu oraz polega na umożliwieniu ich przeglądania, zapoznawania się z nimi, sporządzania z nich notatek, odpisów.

4. Dokumenty udostępnia się na pisemny lub ustny do protokołu wniosek zainteresowanego złożony zgodnie z art.63 Kodeksu postępowania administracyjnego we właściwej komórce organizacyjnej Urzędu lub miejskiej jednostce organizacyjnej, z której działalnością związany jest dokument.

5. W treści wniosku zainteresowany powinien wymienić rodzaj podlegających udostępnieniu dokumentów, w tym wnioskowanych kopii.

6. Zakres udostępnianych dokumentów nie może naruszać uregulowań wynikających z ustaw a w szczególności z ustawy o ochronie informacji niejawnych oraz o ochronie danych osobowych.

7. Wniosek, o którym, mowa w ust.4 załatwia się w trybie przewidzianym w przepisach Kodeksu postępowania administracyjnego.

8. Jeżeli nie jest możliwe udostępnienie dokumentów w całości zainteresowanemu udostępnia się część informacji, zawartej w dokumencie.

9. Dokumenty mogą być udostępnione do wglądu w obecności upoważnionego pracownika właściwej komórki organizacyjnej Urzędu lub miejskiej jednostki organizacyjnej.

10. Odmowa udostępnienia dokumentów w całości lub w części następuje w formie decyzji.


11. Wnioskodawca jest zobowiązany pokryć koszty związane ze sporządzeniem kserokopii dokumentów, przetworzenia danych, sporządzeniem informacji według stawek ustalonych zarządzeniem Burmistrza.

Łowicz, dnia 15 listopada 2006 r.

ZAŚWIADCZENIE

Stosownie do art. 22 ustawy z dnia 20 czerwca 2002 r. o bezpośrednim wyborze wójta, burmistrza i prezydenta miasta (Dz. U. Nr 113, poz. 984 z późn. zm.) Miejska Komisja Wyborcza w Łowiczu stwierdza, że w wyborach, które odbyły się dnia 12 listopada 2006 r.

Pan Krzysztof Jan Kaliński

wybrany został Burmistrzem Miasta Łowicza.Za zgodność
z oryginałemPrzewodniczący
Miejskiej Komisji
Wyborczej
Jacek Wiśniewski**BURMISTRZ**
Krzysztof Jan Kaliński

Skarbnik Miasta Łowicza


mgr Arkadiusz Podgódek

Załącznik nr 11 – W przypadku podmiotów ubiegających się o pomoc de minimis - kopie zaświadczeń o pomocy de minimis, jakie Wnioskodawca otrzymał w ciągu 3 ostatnich lat poprzedzających dzień wystąpienia z wnioskiem o udzielenie pomocy – **Nie dotyczy.**

Załącznik nr 12 – W przypadku podmiotów ubiegających się o pomoc inną niż de minimis lub pomoc de minimis w rolnictwie lub rybołówstwie – informacja o otrzymanej pomocy publicznej albo informacja o nieotrzymaniu pomocy publicznej zgodnie ze wzorem określonym w Rozporządzeniu Rady Ministrów z dnia 20 marca 2007 r. w sprawie informacji o otrzymanej pomocy publicznej oraz informacji o nieotrzymaniu pomocy (Dz. U. z 2007 r., Nr 61, poz. 413).

OŚWIADCZENIE O NIEOTRZYMANIU POMOCY PUBLICZNEJ

Oświadczam, że **Gmina Miasto Łowicz, Stary Rynek 1, 99 – 400 Łowicz**

(imię i nazwisko, miejsce zamieszkania i adres albo firma, siedziba i adres podmiotu ubiegającego się o pomoc)

nie otrzymał/a pomocy publicznej na przedsięwzięcie, na którego realizację wnioskuję o udzielenie pomocy publicznej.

Dane osoby upoważnionej do podpisania oświadczenia:

BURMISTRZ

Kaliński

Krzysztof Jan Kaliński
imię i nazwisko

046 830 91 51
Telefon

06.06.2008 r.
Data

Kaliński
i podpis

Burmistrz Miasta Łowicza
Stanowisko służbowe

Załącznik nr 13 – Plan Rozwoju Lokalnego, Lokalny Program Rewitalizacji lub Zintegrowany Program Rozwoju Lokalnego.

13.1. Uchwała Nr XXI/199/2008 Rady Miejskiej w Łowiczu z dnia 28 lutego 2008 roku w sprawie przyjęcia Programu Gospodarczego „Plan Rozwoju Lokalnego Miasta Łowicza na lata 2008 – 2013”

13.2. Uchwała Nr XXV/234/2008 Rady Miejskiej w Łowiczu z dnia 29 maja 2008 roku w sprawie zmiany Programu Gospodarczego „Plan Rozwoju Lokalnego Miasta Łowicza na lata 2008 – 2013”.

**UCHWAŁA Nr XXI/199/2008
RADY MIEJSKIEJ W ŁOWICZU
z dnia 28 lutego 2008 roku.**

**w sprawie przyjęcia Programu Gospodarczego „Plan Rozwoju Lokalnego
Miasta Łowicza na lata 2008 - 2013”.**

Na podstawie art. 18 ust. 2 pkt 6 ustawy z dnia 8 marca 1990 roku o samorządzie gminnym (Dz.U. z 2001 r. Nr 142, poz. 1591, z 2002 r. Nr 23, poz. 220, Nr 62, poz. 558, Nr 113, poz. 984, Nr 153, poz. 1271 i Nr 214, poz. 1806, z 2003 r. Nr 80, poz. 717 i Nr 162, poz. 1568, z 2004 r. Nr 102, poz. 1055, z 2005 r. Nr 172, poz. 1441 i Nr 175, poz. 1457 oraz z 2006 r. Nr 17, poz. 128 i 181, poz. 1337 oraz z 2007 r. Nr 48, poz. 327, Nr 138 poz. 974 i Nr 173 poz. 1218)

Rada Miejska w Łowiczu uchwala co następuje:

§1. Przyjmuje się Program Gospodarczy „Plan Rozwoju Lokalnego Miasta Łowicza na lata 2008 – 2013” w brzmieniu stanowiącym załącznik nr 1 do niniejszej uchwały.

§2. Wykonanie uchwały powierza się Burmistrzowi Miasta.

§3. Uchwała wchodzi w życie z dniem podjęcia.

Przewodniczący Rady

Henryk Ząsepa
Henryk Ząsepa

Za zgodność
z oryginałem
od str. 1 do str. 146

BURMISTRZ

Jan Kubiński
Jan Kubiński

Skarbnik Miasta Łowicza

Arkadiusz Podsedek
mgr Arkadiusz Podsedek

Załącznik do uchwały
Nr XXI/199/2008
Rady Miejskiej w Łowiczu
z dnia 28.02.2008 r.

Plan Rozwoju Lokalnego

Miasta Łowicza

na lata 2008 – 2013

aktualizacja



Łódź, październik 2007



SPIS TREŚCI

WSTĘP	4
I. Obszar i czas realizacji Planu Rozwoju Lokalnego	6
II. Aktualna sytuacja społeczno – gospodarcza miasta	6
II.1. Położenie, powierzchnia, ludność	6
II.2. Środowisko przyrodnicze	9
Ukształtowanie terenu, budowa geologiczna	9
Gleby	10
Warunki klimatyczne	11
Zasoby surowców mineralnych	12
Wody powierzchniowe	12
Wody podziemne	13
Roślinność	15
Formy ochrony przyrody	18
II.3. Turystyka	19
Walory przyrodnicze	19
Walory kulturowe	19
Zagospodarowanie turystyczne	32
II.4. Zagospodarowanie przestrzenne	39
II.4.1. Uwarunkowania ochrony środowiska naturalnego	39
Stan czystości wód podziemnych	39
Stan czystości wód powierzchniowych	39
Stan czystości powietrza	41
Stan czystości gleb	43
Zagrożenia środowiska	43
II.4.2. Infrastruktura techniczna	45
II.4.2.1. Infrastruktura komunikacyjna	45
Sieć drogowa	45
Komunikacja kolejowa	49
Komunikacja autobusowa	50
II.4.2.2. Infrastruktura społeczeństwa informacyjnego	51
II.4.2.3. Elektroenergetyka	52
II.4.2.4. Ciepłownictwo	53
II.4.2.5. Zaopatrzenie w gaz	55
II.4.2.6. Gospodarka wodno – ściekowa	56
Gospodarka wodna	56
Gospodarka ściekowa	58
II.4.2.7. Gospodarka odpadami	60
II.4.3. Struktura własności nieruchomości	61
II.4.4. Identyfikacja problemów	62
II.5. Gospodarka	63
II.5.1. Główni pracodawcy: struktura i trendy	64
II.5.2. Struktura podstawowych branż na terenie gminy	67
II.5.3. Liczba osób zatrudnionych w danych sektorach	68
II.5.4. Rolnictwo	70
II.5.5. Identyfikacja problemów	71



II.7. Strefa społeczna	72
II.7.1. Sytuacja demograficzna i społeczna	72
II.7.2. Warunki i jakość życia mieszkańców	73
System oświaty	73
Ochrona zdrowia	77
Instytucje kultury i działalność kulturalna	82
Działalność sportowa	91
Bezpieczeństwo	94
Zasoby mieszkaniowe	97
II.7.3. Określenie grup społecznych wymagających wsparcia	99
II.7.4. Rynek pracy	102
II.7.5. Identyfikacja problemów	107
III. Analiza problemów	109
IV. Analiza SWOT	112
V. Określenie misji gminy	116
VI. Cele rozwoju gminy	116
VII. Zadania polegające na poprawie sytuacji w gminie	116
1. Lista wszystkich planowanych zadań	116
2. Lista zadań wg. hierarii ważności	119
VIII. Realizacja projektów i zadań inwestycyjnych (lata 2008 - 2013)	121
IX. Powiązanie projektów z innymi działaniami realizowanymi na terenie gminy, powiatu i województwa łódzkiego.	131
X. Oczekiwane wskaźniki osiągnięć Planu Rozwoju Lokalnego.	131
XI. Plan finansowy na lata 2008 – 2013.	133
XII. System wdrażania.	133
XIII. Sposoby monitorowania, oceny i komunikacji społecznej.	135
SPIS TABEL	138
SPIS RYSUNKÓW	141
SPIS ZAŁĄCZNIKÓW	141
ZAŁĄCZNIK 1. Raport monitoringowy z realizacji projektu	142
ZAŁĄCZNIK 2. Raport ewaluacyjny realizacji projektu	144



WSTĘP

Dokument opisuje Plan Rozwoju Lokalnego na terenie Miasta Łowicza na lata 2008 – 2013 i stanowi aktualizację Planu Rozwoju Lokalnego Miasta Łowicza.

Konieczność dokonania aktualizacji wynika z:

- dezaktualizacji zadań długoterminowych zawartych w dokumencie z 2004 r.;
- częściowej dezaktualizacji danych w części analitycznej;
- pojawienia się nowych problemów i potrzeby wprowadzenia nowych zadań do realizacji;
- zmian w źródłach finansowania;

Celem niniejszego opracowania jest:

- stworzenie dokumentu niezbędnego do uzyskania dofinansowania ze źródeł zewnętrznych, w tym w szczególności programów operacyjnych w ramach wdrażania funduszy strukturalnych Unii Europejskiej;
- skomunikowanie władz gminy z mieszkańcami w zakresie długookresowych zamierzeń inwestycyjnych;
- skonfrontowanie potrzeb inwestycyjnych z możliwościami inwestycyjnymi;
- uniknięcie jednoczesnego rozpoczynania zbyt wielu zadań inwestycyjnych w stosunku do zdolności finansowych miasta;
- stworzenie planu stanowiącego podstawę działań operacyjnych, które wpłyną na zwiększenie atrakcyjności gospodarczej i inwestycyjnej obszaru miasta Łowicza oraz stworzą warunki dla wzrostu zatrudnienia;
- stworzenie warunków dla wdrożenia wymagań obowiązującego w tym zakresie prawa wspólnotowego;
- określenie polityki inwestycyjnej, ustalenie celów i zadań oraz wyznaczenie priorytetowych obszarów wykonawczych;
- ułatwienie i przyspieszenie rozwiązywania zagadnień techniczno-ekonomicznych związanych z przyszłymi projektami z zakresu infrastruktury.

Dokument został opracowany zgodnie z wytycznymi zawartymi w Podręczniku Wdrażania Zintegrowanego Programu Operacyjnego Rozwoju Regionalnego na lata 2004 - 2006 oraz Regionalnym Programem Operacyjnym Województwa Łódzkiego na lata 2007 - 2013.

Plan jest spójny z Narodowym Planem Rozwoju, Strategią Województwa Łódzkiego oraz

Plan Rozwoju Lokalnego Miasta Łowicza na lata 2008 – 2013



dokumentami strategicznymi Miasta Łowicza.

Opracowanie zawiera:

- analizę aktualnej sytuacji społeczno - gospodarczej wraz z identyfikacją problemów i wynikami przeprowadzonej analizy SWOT (punkty I – IV),
- wyznaczenie misji i celów strategicznych (punkty V i VI),
- opis działań przyczyniających się do rozwiązania zdiagnozowanych problemów, (punkty VII- XI),
- opis sposobu wdrażania i monitorowania zadań (punkty XII i XII).

Plan jest dokumentem o charakterze otwartym i będzie aktualizowany w trybie konsultacji z mieszkańcami i przy współpracy z partnerami społeczno - gospodarczymi.

Opracowanie ma charakter poznawczy i służy szerokiemu i kompleksowemu rozpoznaniu aktualnego stanu rozwoju, określeniu atutów i słabości, stopnia konkurencyjności gminy oraz wyodrębnieniu uwarunkowań sprzyjających lub zagrażających rozwojowi gminy.

Część diagnostyczna obejmuje istotne dla rozwoju miasta Łowicza obszary życia społeczno - gospodarczego. Część zadaniowa zawiera wykaz projektów stanowiących rozwiązanie zdiagnozowanych problemów i przyczyniających się do poprawy kondycji gminy w poszczególnych obszarach. Realizacja projektów odbywać się będzie w okresie programowym, spójnym z okresem programowania funduszy strukturalnych Unii Europejskiej tj. do 2013 roku. Projekty przyczynią się do osiągnięcia wyznaczonych w punktach V i VI, celów strategicznych.

Plan Rozwoju Lokalnego zawiera wykaz inwestycji mogących przyczynić się do poprawy warunków życia mieszkańców gminy. Na tym etapie opracowania, założenia inwestycyjne zostały poddane konsultacjom poprzez organizację spotkań Burmistrza oraz pracowników Urzędu Miejskiego, w tym Wydziału Do Spraw Pozyskiwania Środków Zewnętrznych z mieszkańcami. Konsultacje społeczne, przeprowadzone zostały w formie wyłożenia dokumentu dla mieszkańców do wglądu z możliwością wnoszenia uwag w terminie 14 dni.

W trakcie prac korzystano z danych Głównego Urzędu Statystycznego, dokumentów strategicznych: „Plan Rozwoju Lokalnego Miasta Łowicza”, „Programu ochrony środowiska dla miasta Łowicza w latach 2004 - 2011”, „Lokalnego Programu Rewitalizacji miasta Łowicza” i innych opracowań i dokumentów strategicznych przeznaczonych dla obszaru miasta.



I. Obszar i czas realizacji Planu Rozwoju Lokalnego

Zadania przewidziane w Planie Rozwoju Lokalnego miasta Łowicza będą realizowane w okresie spójnym z programowaniem funduszy strukturalnych Unii Europejskiej tj. w latach 2008 – 2013, na całym obszarze miasta, w jego granicach administracyjnych, a w razie wystąpienia takiej potrzeby i możliwości - również na terenie sąsiednich gmin (w ramach porozumień międzygminnych).

II. Aktualna sytuacja społeczno – gospodarcza miasta

II.1. Położenie, powierzchnia, ludność

Miasto Łowicz położone jest w centralnej Polsce w północno - wschodniej części województwa łódzkiego, w centralnej części powiatu łowickiego, którego jest stolicą. Jest to powiat ziemski obejmujący 9 gmin wiejskich: Chaśno i Kocierzew Południowy, z którymi miasto graniczy od północy, Łowicz - od południa i zachodu, Nieborów - od wschodu, oraz gminy Łyszkowice, Zduny, Bielawy, Domaniewice, Kiernozia.

Rysunek 1. Położenie miasta Łowicza na tle powiatu łowickiego.



Źródło: www.lodzkie.pl



Gmina charakteryzuje się dużym potencjałem inwestycyjnym z racji lokalizacji i dostępności komunikacyjnej. Miasto położone jest w rejonie skrzyżowania głównych dróg i autostrad – w odległości 12 km od węzłów komunikacyjnych autostrady A-2 (Berlin - Moskwa) w miejscowościach Nieborów i Łyszkowice, 35 km do skrzyżowania autostrady A-1 (północ - południe) z autostradą A-2 w Strykowie. Przez teren miasta przebiegają trzy drogi krajowe - Nr 2 relacji Warszawa - Poznań, która pełni ważną rolę w relacjach międzynarodowych, Nr 14 relacji Łowicz – Łódź oraz Nr 70 relacji Łowicz - Skierniewice. Od międzynarodowego lotniska Warszawa – Okęcie miasto dzieli 80 km (1,5 godziny jazdy samochodem), a od lotniska międzynarodowego Łódź - Lublinek – 50 km (50 minut jazdy samochodem).

Rysunek 2. Położenie miasta Łowicza na tle województwa łódzkiego i Polski.



Źródło: www.lowicz.eu

Ponadto przez Łowicz przebiegają ważne w układzie krajowym i europejskim linie kolejowe - magistrała kolejowa o podwyższonych parametrach prędkościowych do 160 km/h relacji Berlin – Warszawa - Moskwa oraz linie kolejowe Łowicz - Łódź i Łowicz - Skierniewice. Łowicz jest stolicą Ziemi Łowickiej, którą zamieszkuje około 100 tys. ludności zwanej tradycyjnie Księżakami (tj. mieszkańcami Księstwa Łowickiego). Miasto Łowicz zajmuje

Plan Rozwoju Lokalnego Miasta Łowicza na lata 2008 – 2013



powierzchnię 23,4 km², co stanowi 2,36% ogólnej powierzchni powiatu. Miasto zamieszkuje 30.889 osób (wg stanu na 31 XII 2006 r.) tj. ponad 36% ludność powiatu, co sprawia, że jest największą gminą w powiecie łowickim. Przeciętna gęstość zaludnienia to ok. 1 325 osób na 1 km². 63,4% mieszkańców powiatu zamieszkuje wieś. Gęstość zaludnienia w powiecie wynosi 88 osób na 1 km².

Miasto podzielone jest na osiedla. Szczegółowe informacje zostały zawarte w tabeli.

Tabela 1. Podział administracyjny miasta Łowicza.

Lp.	Osiedle	Zasięg
1.	Korabka	Akacyjowa, Brzozowa, Gen. Bortnowskiego, Gen. Bołtucia, Cebertowicza, Cicha, Dębowa, Dolna, Grunwaldzka, Gen. Grzmot Skotnickiego, Grabowa, Klonowa, Krótka, Kwiatowa, Legionów, Lipowa, Magnoliowa, Małszyce, Ogrodowa, Poznańska, Północna, Spółdzielcza, Strzelecka, Wierzbowa, Zielona, A. Krajowej, Żołnierska, Cegielniana, Chełmońskiego, Jordana, Jeżewskiego, Korczaka, Gen. Kutrzeby, Listopadowa, Lokalna, Matejki, Makuszyńskiego, Piekarska, Przelotna, Przemysłowa, Strzelczewska, Zagrodowa, Blich, Seminarystyczna, Kiernozka, Kopernika, Płocka, Południowa, Nadburzańska Dolna, Nadburzańska, Sochaczewska, Warszawska (do mostu Warszawskiego), Zamkowa
2.	Stare Miasto	Mostowa, Osiedle Tkaczew, 3 Maja, Tkaczew, Pijarska, Wegnera, Browarna, Boczna, Chopina, Konopackiego, Panieńska, Stary Rynek, Zduńska, Basztowa, 11 Listopada, Gen. Klickiego, Magazynowa, 1-go Maja, Osiedle Reymonta, Pałacowa, Parkowa, Aleje Sienkiewicza, Turystyczna, Aptekarska, Błonie, Bohaterów Września, Napoleońska, Rotstada, Plac Koński Targ
3.	Zatorze	Baczyńskiego, Bajana, Bolesława Chrobrego, Dedala, Filtrowa, Ikara, Jagiellońska, Kresowa, Niciarniana, Osiedle Szarych Szeregów, Polna, Poprzeczna, Skalskiego, Skarżyńskiego, Jana Sobieskiego, Warchałowskiego, Wschodnia, Żwirki i Wigury, Dworcowa, Gdańska, Wyszogrodzka, Bolimowska, Osiedle M. Konopnickiej, M. Konopnickiej, Iłowska, Wyzwolenia, Warszawska (od stacji PKP do mostu), Arkadyjska, Nieborowska
4.	Stefana Starzyńskiego	Akademicka, Kaliska (do ul. Stefana Starzyńskiego), Stefana Starzyńskiego, Nowa, Pasaż Władysława Grabskiego
5.	Nowe Miasto	Osiedle Noakowskiego, Kurkowa, Osiedle Broniewskiego, Gen. Sikorskiego, Stanisławskiego, Ciemna, Batalionów Chłopskich, Bielawska, Bonifraterska, Długa, Dominikańska, Koszarowa, Podrzeczna, Świętego Floriana, Świętojańska, Nowy Rynek, Plac Przyrynek, Kozia, Wąska, Sybiraków, Bernardyńska, Broniewskiego, Kanoniczna, Krakowska;
6.	Przedmieście	Bawełniana, Błonie, Jedwabna, Kolejowa, Kaliska (od ul. Starzyńskiego), Lniana, Powstańców 1863 r., Wełniana, Wiejska, Włókiennicza, Cebrowskiego, Chmielińskiej, Czajki, Katarzynów, Kaźmierczaka, Klimeckiego, Książka, Łyszkowicka, Motylińskiego, Oczykowskiego, Podleśna, Radziecka, Rybackiego, Tarczyńskiego, Wspólna, Wygoda, Zaciszna, Zgoda, Zielna, Dziewiarska, Fabryczna
7.	Kostka	Osiedle Kostka, Łódzka, Makowiska, Prymasowska, Składowa, Ułańska, Jana Pawła II, Podgrodzie
8.	Bratkowice	Agatowa, Błogosławionej Lament, Braterska, Bursztynowa, Diamentowa, Medyczna, Młodzieżowa, Papieska, Szafirowa, Szmaragdowa, Topazowa, Turkusowa, Watykańska, Osiedle Bratkowice, Tuszewska
9.	Górki	Działowa, Górna, Graniczna, Sobocka, Jasna, Jastrzębska, Kurpińskiego, Mała, Młyńska,

Plan Rozwoju Lokalnego Miasta Łowicza na lata 2008 – 2013



		Moniuszki, Ogińskiego, Partyzantów, Paderewskiego, Piątkowska, 17-go Stycznia, Szymanowskiego, Środkowa, Podgórna, Wieniawskiego, Łąkowa, Łęczycka, Miodowa, Nałkowskiej, Otolanka, Orzeszkowej, Prusa, Rzemieślnicza, Sadowa, Tuwima, Wiatrakowa, Wiosenna, Wiśniowa, Wyspiańskiego, Zachodnia, Zagórska, Żeromskiego
10.	Henryka Dąbrowskiego	Asnyka, Bociana, Botaniczna, Uchańska, Mickiewicza, Norwida, Osiedle Henryka Dąbrowskiego, Piaskowa, Spokojna, Starościńska, Słowackiego, Szkołna, Topolowa, Wojska Polskiego, Żabia, Garbarska, Żwirowa

Źródło: UCHWAŁA Nr XXXVII/212/2004 RADY MIEJSKIEJ W ŁOWICZU z dnia 30 grudnia 2004 r. w sprawie utworzenia w mieście jednostek pomocniczych - osiedli, ustalenia siedzib ich zarządów i uchwalenia ich statutów.

II.2. Środowisko przyrodnicze

Ukształtowanie terenu, budowa geologiczna

Pod względem geograficznym miasto położone jest na równinie Łowicko-Błońskiej - północny skraj, mezoregion Nr 318.72 (Kondracki, Rychling - Atlas RP, 1993).

Rzeźba charakteryzuje się słabym urozmaiceniem pod względem hipsometrycznym. Graniczne wysokości nad poziomem morza zawierają się pomiędzy 81,8 m a 95 m.

Elementami morfologicznymi są:

- płaska i rozległa dolina rzeczna Bzury usytuowana na dnie Pradoliny Warszawsko-Berlińskiej (formowana w procesach aluwialnych w strefie peryglacialnej faz leszczyńskiej i poznańskiej stadiału głównego zlodowacenia Wisły),
- równina aluwialna (po południowej stronie doliny Bzury) - pedymment Wzniesień Łódzkich, północna część miasta znajduje się na równinie erozyjno - aluwialnej.

Pod względem geologicznym obszar miasta położony jest na południowo - zachodnim skłonie depresji Niecki Warszawskiej, która jest najgłębszą częścią długiej i wąskiej depresji Niecki Brzeźniej. Niecki wypełnione są osadami kredy i paleocenu, pod którymi występują skały permu, triasu i jury z pasmowym układem formacji jury i kredy, reprezentowanymi głównie przez wapień, margle, dolomity, kredę i opoki, częściowo również przez piaski i piaskowce i mułowce. Niżej znajdują się utwory paleozoiku Platformy Warycyjskiej.

Rozległe obniżenie tworzy przebiegająca równoleżnikowo Pradolina Warszawska-Berlińska. Specyficzna budowa geologiczna regionu determinuje lokalizację i wielkość zasobów wód podziemnych.

Utwory serii górnokredowej tj. wapień, piaskowce, margle i trzeciorzędowej tj. iły, mułki,



piaski kwarcowe i glaukonitowe, miejscami warstwy węgla brunatnego. Najczęstsze formacje czwartorzędowe to gliny zwałowe, piaski akumulacji lodowcowej i wodnolodowcowej.

Gliny zwałowe budują część terenu w obszarze na północ od koryta rzeki Bzury. Południowa część miasta zbudowana jest z osadów piaszczystych – piasków aluwialnych pokrywowych i pradolinnych.

Osady holocenu to głównie piaski facji korytowej, mułki i mady rzeczne facji równin zalewowych, namuły oraz torfy facji starorzeczy.

Gleby

Na obszarze miasta Łowicza występuje znaczne zróżnicowanie typologiczne gleb. Przeważają formy bielcowe, które zalegają na glinach i piaskach. Występują żyzne gleby brunatnoziemne i czarnych ziem, na pokrywie glin morenowych. Te ostatnie rozwinęły się głównie na glinach zwałowych na północ od koryta rzeki Bzury.

Tabela 2. Charakterystyka warunków glebowych (użytki rolne) – dane z 2004 r.

Klasa	Powierzchnia (ha)	Udział w powierzchni użytków rolniczych (%)
III	141	10,6
IV	440	33,3
V	538	40,6
VI	203	15,5
Razem	1.322	100

Źródło: na podstawie Programu ochrony środowiska dla miasta Łowicza w latach 2004 – 2011.

W części południowej miasta, na podłożu osadów piaszczystych rozwinęły się gleby brunatne wylugowane, bielcowe i pseudobielcowe. W dolinach rzek na piaskach, mułkach i madach rzecznych powstały czarnoziemny równin zalewowych oraz namuły i gleby torfowe. W północnej części miasta przeważają gleby wyższych klas bonitacyjnych IIIa i IIIb, a w części południowej – grunty słabszej jakości – klas od V i VI.

Tabela 3. Struktura użytkowania gleb.

Rodzaj użytku	Powierzchnia (ha)	
	2004	2006
Tereny budowlane, zabudowane i niezabudowane oraz rekreacyjno-wypoczynkowe	798	821

Plan Rozwoju Lokalnego Miasta Łowicza na lata 2008 – 2013



		Powierzchnia (ha)	
Lasy i grunty leśne		140	144
Użytki rolne		1 322	1 309
w tym:	Grunty orne	672	672
	Łąki	266	266
	Pastwiska	206	204
Nieużytki		22	18

Źródło: Studium uwarunkowań i kierunków zagospodarowania przestrzennego miasta Łowicz.

W strukturze użytkowania terenów miasta Łowicza dominują użytki rolne, zajmując 56% ogólnej powierzchni. Powierzchnia tych terenów systematycznie maleje na rzecz terenów budowlanych. Warunki posadowienia budynków przedstawia tabela poniżej.

Tabela 4. Warunki budowlane na terenie miasta.

Położenie	Warunki gruntowo-glebowe	Symbol terenu
- Większość obszaru urbanistycznego Łowicka Wieś, - północno-wschodnia część Kostki, - wyspowo położone teren na, obszarach: Zielkówka, Bolimowska, Śródmieście i północno-wschodnie Korabce.	Podłoże gruntowe – piaski drobne i średnie, średnio zagęszczone, o miąższości powyżej 4 m Zwierciadło wody gruntowej - na głębokości 1-1,5 m ppt.	IIA ₂
- tereny w otoczeniu rowów i cieków wodnych na terenie całego miasta, - tereny zalewowe rzeki Bzury.	Podłoże gruntowe - piaski drobne i średnie, średnio zagęszczone, o miąższości powyżej 4 m Zwierciadło wody gruntowej - na głębokości 1,5 – 2 m ppt.	IIIA
- większość obszaru urbanistycznego Małszyce, - teren w otoczeniu Ul. Chelmońskiego - pas terenu pomiędzy Ul. Poznańską i terenami zalewowymi rzeki Bzury, - centrum miasta (większość Śródmieścia, zachodnia część obszaru Bolimowskiego, północna część obszaru Zielkówka)	Podłoże gruntowe – gliny zwałowe piaszczyste, piaski gliniaste twaroplastyczne i półzwarłe o miąższości powyżej 4 m.	IB ₂

Źródło: Program Ochrony Środowiska dla miasta Łowicza w latach 2004 - 2011

Warunki klimatyczne

Miasto Łowicz jest położone w północno - wschodniej części XCII (Środkowopolskiego) regionu klimatycznego. Ze względu na położenie w strefie ścierania się morskiego klimatu zachodnio - europejskiego z kontynentalnym wschodnio – europejskim, charakterystyczne dla regionu są częste zmiany pogody.

Obszar cechują korzystne warunki solarne. Suma promieniowania słonecznego 86,3 kcal/cm². Średnioroczne zachmurzenie wynosi 6 punktów w 11 stopniowej skali. Najbardziej nasłonecznionymi miesiącami są czerwiec i lipiec, a najmniej - listopad i grudzień.

Plan Rozwoju Lokalnego Miasta Łowicza na lata 2008 – 2013



Średnia roczna temperatura wynosi ok. 7-8 °C, a roczna amplituda temperatury - 21,1°C. Najchłodniejszym miesiącem jest styczeń (średnio - 2,9 °C), a najcieplejszym - lipiec (średnio 18,0°C). Na obszarze panują sprzyjające warunki termiczne - wysoki wskaźnik termiczny tj. 23°C, z długim okresem wegetacyjnym trwającym 210 dni i 220 dniami bezmroźnymi.

Wskaźniki biometeorologiczne są korzystne, charakterystyczne dla klimatu suchego.

Obszar jest ubogi w opady - poziom opadów atmosferycznych kształtuje się na średnim poziomie 550 mm. Największa ilość opadów przypada na miesiące letnie, z maksimum – 85 mm w lipcu.

Przeważa cyrkulacja równoleżnikowa z masami powietrza polarno - morskiego. Średnia prędkość wiatrów wynosi 4,2m/s. Dominują wiatry zachodnie (22% wszystkich wiatrów), południowo - zachodnie (17% ogółu wiatrów), a okresowo w sezonie zimowym – wiatry południowo - wschodnie (13% ogółu). Cisza stanowi 13% w skali roku.

Zasoby surowców mineralnych

Na obszarze miasta występują surowce mineralne należące do osadów czwartorzędowych – kruszywa naturalne, surowce ilaste, piaski kwarcowe, kamienie drogowe i budowlane oraz torfy. Oprócz eksploatowanych na małą skalę torfów (w małych odkrywkach), na terenie miasta nie prowadzi się eksploatacji złóż.

Wody powierzchniowe

Obszar miasta Łowicza położony jest w zlewni rzeki Bzury. Układ doliny zbliżony jest do równoleżnikowego ze spadkiem w kierunku wschodnim. Szerokość doliny rzeki mieści się w przedziale od 0,5 do 1,5 km. Średnioroczne odpływy wynoszą 168 mln m³.

Tabela 5. Parametry rzeki Bzury na obszarze miasta Łowicza.

Przepływy maksymalne o prawdopodobieństwie		1% - 304,0 m ³ /s
		10% - 165,0 m ³ /s
		50% - 64,0 m ³ /s
Rzędna wody przy przepływie	WWQ	84,62 m npm
	SWQ	83,48m npm
	NNQ	80,94m npm

Źródło: Program Ochrony Środowiska dla miasta Łowicza w latach 2004 - 2011



Oprócz Bzury, sieć hydrograficzną tworzą rzeki, będące niewielkimi ciekami o charakterze nizinnym i szerokości koryt od 0,5 do 1 km oraz sieć bezimiennych kanałów i rowów melioracyjnych.

Tabela 6. Dopływy rzeki Bzury w okolicy miasta Łowicza.

Rzeka	Opis	Miejsce dopływu (km biegu rzeki)	Powierzchnia zlewni (km ²)
Bobrówka	- pierwszy prawobrzeżny dopływ Bzury	59,4	207,7
Uchanka	- prawy dopływ, - wpada do Bzury w okolicy ruin zamku	58,3	119,5
Zwierzyniec (Żwierzynka)	- prawy dopływ Bzury - przed ujściem do Bzury przyjmuje wody z Zielkówki i kanału Kostka (płynącego przez centrum miasta)	55,1	152,9
Zielkówka	- dopływ rzeki Zwierzyniec, płynie wzdłuż wschodniej granicy miasta	-	-

Źródło: Program Ochrony Środowiska dla miasta Łowicza w latach 2004 – 2011.

Rzeki Uchanka i Zielkówka połączone są kanałem ulgowym rzeki Uchanki.

Działy wodne znajdujące się na terenie miasta Łowicza to:

- w północno - wschodniej części, biegnący wzdłuż ul. Armii Krajowej, z którego w kierunku wschodnim i zachodnim spływają bezimienne ciek, prowadzące wodę okresowo,
- w części centralnej miasta, pomiędzy ulicami Łódzką, Stanisławskiego, Sikorskiego, przecina osiedle Noakowskiego i biegnie wzdłuż Al. Sienkiewicza,
- oddzielający zlewnie kanału Kostka i rzeki Uchanki – biegnie wzdłuż ulicy Jana Pawła II i Stanisławskiego.

Wody powierzchniowe w mieście Łowiczu są eksploatowane dla potrzeb rolnictwa i rybołówstwa.

Wody podziemne

Miasto Łowicz leży na obszarze dwóch jednostek hydrogeologicznych. Jego południowa część obejmuje makroregion wschodni Nizy Polskiego. Natomiast zachodnia – region południowomazowiecki.

Do pięter wodonośnych występujących na terenie miasta należą utwory kredy górnej – paleocenu, znajdujące się na głębokości od 100 do 150 m, oligoceńsko - miocenijskie (z dominującym oligoceńskim) położone pod warstwą iłów pliocenijskich na głębokości od 83

Plan Rozwoju Lokalnego Miasta Łowicza na lata 2008 – 2013



do 94 m (wydajność 40-90 m³/h) oraz czwartorzędu z podziałem na nadmorenowy i podmorenowy.

Piętro nadmorenowe (tzw. I poziom wodonośny) występujące na głębokości od 1,7 do 1,2 m ppt i płycej niż 1 m na tarasach zalewowych oraz jako wody hipodermiczne – okresowo występujące na powierzchni terenu. Piętro to charakteryzuje się:

- ciągłym zwierciadłem swobodnym,
- zmienną miąższością,
- strefą wodonośną tworzoną przez piaski aluwialne pokrywowe i fluwialne piaski holocenijskie,
- zasilaniem infiltracyjnym z więziami hydraulicznymi z wodami powierzchniowymi,
- amplitudami wahań $\pm 0,50$ cm w dolinach rzek i $\pm 0,36$ cm na równinach aluwialnych.

Piętro podmorenowe (tzw. II poziom wodonośny) charakteryzuje się ciągłą, miąższą warstwą wodonośną, strefą wodonośną tworzoną przez interglacialną serię piaszczysto-żwirową, zwierciadłem naporowym oraz wybitnym walorem użytkowym jako pierwszy poziom użytkowy czwartorzędu.

Udział poszczególnych utworów w wielkości eksploatowanych złóż przedstawia poniższa tabela.

Tabela 7. Zasoby wodne zatwierdzone dla poszczególnych utworów.

czwartorzęd	46,3%
trzeciorzęd	30,4%
kreda	17,3%
jura	6,0%

Źródło: Studium uwarunkowań i kierunków zagospodarowania przestrzennego miasta Łowicz.

Tabela 8. Największe ujęcia wód podziemnych na terenie miasta.

Rodzaj ujęcia	Zasoby eksploatacyjne
Ujęcia komunalne	
dolnokredowe	Q= 395,0 m ³ /h
czwartorzędowe	Q= 259,0 m ³ /h
trzeciorzędowe	Q= 122,0 m ³ /h
Ujęcia wód podziemnych AGROS-Nova Sp. z o.o. w Łowiczu	
górnokredowe	Q= 60,0 m ³ /h
dolnokredowe	Q= 300,0 m ³ /h

Plan Rozwoju Lokalnego Miasta Łowicza na lata 2008 – 2013



Rodzaj ujęcia	Zasoby eksploatacyjne
trzeciorzędowe	Q= 105,0 m ³ /h

Źródło: Program ochrony środowiska dla miasta Łowicza w latach 2004 – 2011

Wody podziemne są eksploatowane w celach bytowo - gospodarczych.

Tabela 9. Łączne zasoby eksploatacyjne wód podziemnych.

Stratygrafia	Zasoby eksploatacyjne w m ³ /h	Zasoby eksploatacyjne w m ³ /d
Czwartorzęd	2 712	65 083
Trzeciorzęd	1582	37 973
Kreda	755	18 120
Jura	238	5 714
ogółem	5 287	126 890

Źródło: dane własne Urzędu Miejskiego w Łowiczu

Tabela 10. Pobory wody.

Oznaczenie	Pobór wód według pozwoleń wodnoprawnych	Zasoby wód
Q maxh (m ³ /h)	2 811	5 287
Q maxd (m ³ /d)	44 018	126 890

Źródło: dane własne Urzędu Miejskiego w Łowiczu

Roślinność

Lasy łowickie należą do Krainy IV Mazowiecko - Podlaskiej, 3 dzielnicy Równiny Warszawsko - Kutnowskiej. Lasy i grunty leśne na terenie miasta Łowicza zajmują 140 ha, co stanowi 5,96% jego całkowitej powierzchni.

W większości tereny leśne znajdujące się na terenie miasta należą do II grupy bonitacyjnej, nieliczne do I i III. Większość drzewostanu zalicza się do II klasy wiekowej, podklasy b i jest w dobrym stanie ogólnym. Wśród gospodarczych typów drzewostanu dominują: sosnowo - dębowy, sosnowy i dębowo – sosnowy.

Tabela 11. Struktura terenów zielonych i zmiany zalesienia (w latach 1998 - 2006).

Komunalne grunty leśne (ha)	115,7
Grunty związane z gospodarką leśną (ha)	6,6
Pomniki przyrody (szt.)	10

Plan Rozwoju Lokalnego Miasta Łowicza na lata 2008 – 2013



Parki (ha)	15,2
Zieleńce (ha)	4,96

Działanie / lata	1998	1999	2000	2001	2002	2003	2004	2005	2006
Zalesienia gruntów nieleśnych (ha)	1	0	0	0	0	0	0	0	0
Krzewy posadzone (szt.)	3.300	9.600	0	200	635	1.200	400	4.139	9.550
Drzewa posadzone (szt.)	480	38	150	150	103	250	100	266	823
Drzewa wycięte (szt.)	80	205	202	225	934	607	331	410	789

Źródło: na podstawie Programu ochrony środowiska dla miasta Łowicza w latach 2004 – 2011

Pod względem siedliskowym przeważają: bór świeży, bór mieszany świeży, bór mieszany wilgotny i las mieszany świeży.

Duża liczba wyciętych w 2002 roku drzew związana jest m.in. z przebudową kanału Kostka odbierającego wody opadowe z terenu miasta.

Największym kompleksem leśnym jest Las Komunalny znajdujący się w południowej części miasta w obrębie Kostka. Kolejnym, co do wielkości jest Park na Błoniach Bzury - w północnej części obszaru Korabka. Pozostałe kompleksy leśne nie przekraczają 1 ha i położone są wyspowo na obszarze całego miasta. Na zieleń miejską w Łowiczu składają się parki, skwery, cmentarze, zieleń przyuliczna, ogródki działkowe i powierzchnie zalesione.

Tabela 12. Tereny zielone na terenie miasta Łowicza.

Lp.	Obiekt, nazwa	Lokalizacja (obszar)	Pow. (ha)	Opis
1.	Las Komunalny Miasta Łowicza	- południowa część miasta - obręb Kostka - 4 km od centrum	115,7	- na gruntach porolnych <u>Drzewostan</u> - w wieku 50 lat i więcej - przewaga sosny (79,5%) i brzozy (15,7%), pozostałe: modrzew, świerk, dąb i olsza - bór świeży 0,6% przewaga sosny; runo: głównie kostrzewa owcza, zarnowiec, jastrzębiec kosmaczek i szczaw; - bór mieszany świeży 41,2% brzoza, przewaga sosny (87,56%), runo: głównie rokit, widłoząb, kostrzewa owcza, jastrzębiec kosmaczek, jeżyna, malina; - las mieszany świeży 40,2% przekształcenia antropogeniczne modrzew, dąb i olsza, przewaga brzozy, runo: głównie malina, jeżyna, niecierpek, pokrzywa; - las mieszany wilgotny 18% przekształcenia antropogeniczne brzoza, olsza, świerk, przewaga sztucznie

Plan Rozwoju Lokalnego Miasta Łowicza na lata 2008 – 2013



Lp.	Obiekt, nazwa	Lokalizacja (obszar)	Pow. (ha)	Opis
12.		ul. Mickiewicza	5,82	
13.		ul. Tuszewskiej		
14.		ul. Bocznej		
15.	Ogrody działkowe	Dzielnice: Korabka, Śródmieście, Brańkowiec, Bolimowska i Łowicka Wieś.	25,05	- 6 kompleksów; - uprawy warzywnicze z drzewami owocowymi; - wyposażone w sieć wodociagową; - w zabudowie przewaga altanek o powierzchni do 6m ² .

Zródło: na podstawie Programu ochrony środowiska dla miasta Łowicza w latach 2004 – 2011

Ponadto tereny zielone w mieście stanowią ogrody w ramach zabudowy jednorodzinnej. Dominują tu ogrody kwiatowe i warzywne stanowiące od 30 do 50% powierzchni działki. W zabudowie wielorodzinnej dominują powierzchnie trawiaste (20 - 30% powierzchni terenu) ze sporadycznymi nasadzeniami drzew o charakterze parkowym z gatunkami - robinia, klon, tuje, jesion, wiąz - nowe nasadzenia.

Formy ochrony przyrody

Zachodnia część Łowicza objęta jest programem Natura 2000. Obejmuje on dwa obszary: Specjalny Obszar Ochrony wchodzący w skład Pradoliny Bzury i Neru (kod obszaru PLH 100006) oraz Obszar Specjalnej Ochrony będący częścią Pradoliny Warszawsko-Berlińskiej (kod obszaru PLB100001) Na terenie miasta nie występują przyrodnicze obszary chronione prawem miejscowym. Zgodnie z ustaleniami planu przestrzennego zagospodarowania województwa łódzkiego istnieje propozycja przebiegu przez terytorium miasta (w zachodniej części) Obszaru Chronionego Krajobrazu Pradoliny Warszawsko - Berlińskiej, obejmującego tereny doliny rzeki Bzury w zakresie trwałych użytków zielonych z otaczającymi dolinę gruntami ornymi. Obszar ochronny obejmowałby na terenie miasta otwartą przestrzeń nadrzeczną - tereny zalewowe z miejscami widokowymi na prawobrzeżną i lewobrzeżną panoramę miasta.

Inną formą ochrony przyrody stosowaną w mieście Łowiczu są pomniki przyrody. Obiekty prawnie chronione przedstawia tabela.



Tabela 13. Pomniki przyrody znajdujące się na terenie miasta Łowicza.

Lp.	Obiekt	Miejsce	Opis
1.	Wiąz szypułkowy	ul. Mostowa 1	Obwód 305 cm
2.	Dąb szypułkowy	ul. Mostowa 9	Obwód 340 cm
3.	Dąb szypułkowy	cmentarz przy ul. Blich	Obwód 355 cm
4.	Dąb szypułkowy	przy Zespole Szkół Zawodowych ul. Blich 10 a	Obwód 430 cm
5.	Wiąz szypułkowy	cmentarz przy ul. Topolowej	Obwód 290 cm
6.	Wiąz szypułkowy	cmentarz przy ul. Topolowej	Obwód 325 cm
7.	Wiąz szypułkowy	cmentarz przy ul. Topolowej	Obwód 240 cm
8.	Wiąz szypułkowy	cmentarz przy ul. Topolowej	Obwód 290 cm
9.	Wiąz szypułkowy	cmentarz przy ul. Topolowej	Obwód 295cm
10.	Dąb szypułkowy	ul. Starzyńskiego	Obwód 340 cm

Źródło: Program ochrony środowiska dla miasta Łowicza w latach 2004 – 2011, Studium uwarunkowań i kierunków zagospodarowania przestrzennego miasta Łowicza.

Od 2001 roku systematycznie zmniejsza się liczba pomników przyrody na terenie miasta Łowicza. W ostatnich latach usunięto topolę czarną rosnącą przy ul. Tkaczew, wiąz szypułkowy przy ul. Mostowej 1 (w 2005 r.) oraz dwa wiązy szypułkowe z ul. Sikorskiego i Stanisławskiego 28 - 30 (w 2007 r.). Konieczność usunięcia drzew wynikała z ich złego stanu zdrowotnego i zachwianej statyki. Obiekty te stanowiły zagrożenie dla otoczenia.

II.3. Turystyka

Walory przyrodnicze

Miasto położone jest na obszarze równinnym, w dolinie rzeki Bzury i jej dopływów. Teren jest zurbanizowany i charakteryzuje się małą lesistością – lasy w granicach miasta zajmują niecałe 6%. Główne obszary zieleni miejskiej stanowią – Las Komunalny i Park na Błoniach Bzury, mniejsze parki miejskie oraz zieleńce i skwery.

Na terenie miasta znajdują się także zabytki przyrodnicze – parki oraz pomniki przyrody (tabela 12 i tabela 13) posiadające dużą wartość historyczną i estetyczną. Brak jest natomiast zbiorników wodnych, a istniejące rzeki i ciekі są zanieczyszczone.

Walory kulturowe

Miasto Łowicz jest stolicą Ziemi Łowickiej i centrum kultury ludowej regionu łowickiego. W związku z tym, walory kulturowe miasta są ściśle związane z dorobkiem kulturowym



otaczających je ziem.

Ziemia Łowicka znajduje się w obszarze dawnego Księstwa Łowickiego, zamieszkanego przez grupę etniczną – Księżaków Łowickich. Charakteryzuje ją bogactwo zabytków i dóbr kultury materialnej (podlegających ochronie konserwatorskiej) oraz wciąż kultywowanych tradycji kultury ludowej i folkloru.

Tabela 14. Stanowiska archeologiczne w mieście Łowiczu.

Lp.	Rodzaj obiektu	Data powstania	Opis
1.	gród	XI – XIII w.	obecnie ruiny zamku z XIII/XIV – XVIII w.
2.	relikty kościoła	poł. XVIII w.	
3.	miasto lokacyjne	XVII – XIX/XX w.	
4.	miasto	XVIII – XX w.	
5.	miasto lokacyjne	XIII/XIV – XIX w.	obszar występowania źródeł archeologicznych kultury grobów kloszowych z okresu lateńskiego
6.	miasto lokacyjne	XVI – XIX w.	
7.	cmentarzysko szkieletowe	XV – XVII w.	
8.	grób	okres lateński	
	cmentarzysko	wczesny okres lateński	kultura grobów kloszowych
	kościół kolegiacki	XV – XVII w.	
	cmentarz przykościelny		
9.	punkt osadniczy kultury łużyckiej	wczesna epoka żelaza	
	miasto lokacyjne	XVI – XVIII w.	
10.	zabudowa pomisjonarska	poł. XVII – XVIII w.	
11.	miasto lokacyjne	poł. XVII w.	
12.	obszar znalezisk skarbu monet	XVII w.	
13.	miasto lokacyjne	XVI/XVII – XX w.	
14.	relikty budynku sakralnego	XV w.	

Źródło: Studium uwarunkowań i kierunków zagospodarowania przestrzennego miasta Łowicza, Rejestr zabytków nieruchomych województwa łódzkiego, Wojewódzki Urząd Ochrony Zabytków, www.wuoz.bip.lodz.pl

Łowicz zaliczany jest do najstarszych miast w Polsce. Pierwsza wzmianka o mieście pochodzi z 1136 r., które prawa miejskie uzyskało przed 1 298 r.

Zabytkowe centrum Łowicza stanowi dziedzictwo europejskiej kultury materialnej. Z uwagi na szczególną wartość, układ urbanistyczny najstarszej części miasta – śródmieścia, został objęty ścisłą ochroną konserwatorską.



Tabela 15. Zakres ochrony konserwatorskiej śródmieścia.

Obiekt	Nr w rejestrze	Opis
Obszar śródmieścia miasta Łowicza	933 A z 20.05.1993	Ochronie podlegają: - historyczne linie regulacyjne i linie zabudowy oraz granic podziałów własnościowych w obrębie historycznych kwartałów zabudowy, - historyczna zabudowa miejska, w szczególności objęta ochroną w formie wpisu do rejestru zabytków oraz znajdująca się w ewidencji Wojewódzkiego Konserwatora Zabytków, - charakter wnętrz miejskich, - zgrupowania starodrzewu.

Zródło: Studium uwarunkowań i kierunków zagospodarowania przestrzennego miasta Łowicza, Rejestr zabytków nieruchomości województwa łódzkiego, Wojewódzki Urząd Ochrony Zabytków, www.wuoz.bip.lodz.pl

Łowicz posiada liczne miejsca związane z historią Polski – obiekty historyczne, pomniki i cmentarze. Na terenie miasta znajduje się 100 obiektów wpisanych do rejestru zabytków. Przeważają wielorodzinne domy mieszkalne. Zachowała się również większość obiektów sakralnych oraz kilka zabytkowych obiektów świeckich, parków i zielenców.

Szczególnie interesujące obiekty architektoniczne Łowicza to:

- czworoboczny kształt Starego Rynku, w którego zabudowie znajdują się m.in. domy mieszczańskie pochodzące z XVII – XIX w. (Rysunek 3, obiekt nr 1) wraz z tablicami pamiątkowymi opisującymi ich mieszkańców, a także Ratusz Miejski, Katedra i Muzeum;
- jedyny w Polsce i jeden z czterech w Europie trójkątny kształt Nowego Rynku (Rysunek 3, obiekt nr 13).

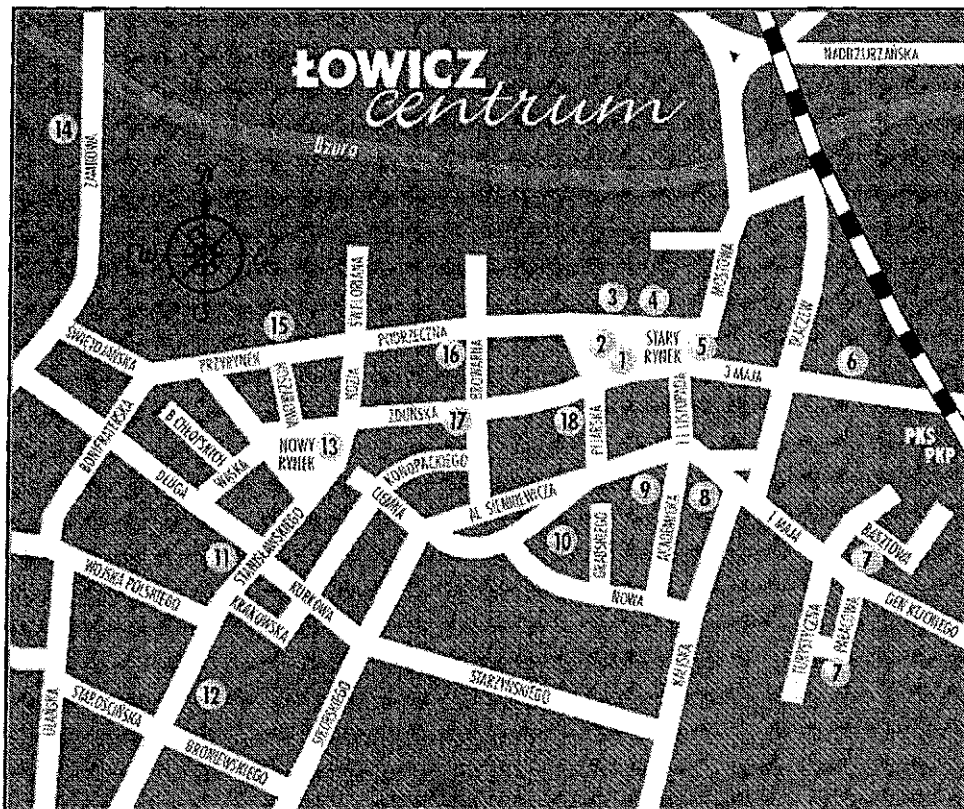
Poniższe tabele przedstawiają zabytki architektury, a Rysunek 3 – umiejscowienie niektórych z nich.

Legenda do Rysunku nr 3:

1. Stary Rynek;
2. Bazylika Katedralna;
3. Dawna dziekania;
4. Ratusz;
5. Gmach pomisjonarski;
6. Gmach dawnej poczty konnej;
7. Zespół pałacowy gen. Klickiego.;
8. Kościół św. Leonarda;
9. Kościół mariawicki;
10. Kościół i klasztor bernardynek;
11. Kościół św. Ducha;
12. Kościół i klasztor pobernardyński;
13. Nowy Rynek;
14. Ruiny zamku;
15. Kościół i klasztor podominikański;
16. Kościół poewangelicki;
17. Ulica Zduńska;
18. Kościół oo. Pijarów.



Rysunek 3. Lokalizacja wybranych obiektów zabytkowych na terenie miasta.



Źródło: Strona Internetowa Urzędu Miejskiego w Łowiczu www.łowicz.eu

Tabela 16. Zabytki kultury sakralnej.

Lp.	Obiekt	Adres/Położenie	Data powstania i stan	Nr w rejestrze
1.	Zespół klasztorny oo. Bernardynów, obecnie liceum pedagogiczne (Rysunek 3, obiekt 12)	ul. Stanisławskiego 31	XVI-XX obiekt w trakcie remontu	126/111 z 18.08.1967
	Dawny kościół oo. Bernardynów p.w. św. Bartłomieja			568/122 z 18.08.1967
	Dawny klasztor			
2.	Katedra p.w. Wniebowzięcia NMP i Św. Mikołaja, dawna kolegiata (Rysunek 3, obiekt 2)	Stary Rynek 30	XV, XVII-XVIII stan średni	123/108 z 18.08.1967
	Dzwonnica-brama			stan dobry 124/109 z 18.08.1967
3.	Kościół par. p.w. św. Ducha i śś. Katarzyny i Mateusza (Rysunek 3, obiekt 11)	ul. Długa 1	1404 stan b. dobry	125/110 z 10.08.1967
			stan h. dohrv	996 z 24.08.1995

Plan Rozwoju Lokalnego Miasta Łowicza na lata 2008 – 2013



Lp.	Obiekt	Adres/Położenie	Data powstania i stan	Nr w rejestrze
	Cmentarz przykościelny			
	Ogrodzenie z bramami			996 z 24.08.1995
4.	Kościół fil. p.w. św. Leonarda i Małgorzaty (późnorenesansowy), obecnie kościół akademicki (Rysunek 3, obiekt 8)	ul. Kaliska 2	XVII stan b.dobry	127/112 z 18.08.1967
5.	Zespół klasztorny ss. Bernardynek (barokowy wg. Proj. Tomasz Poncino) (Rysunek 3, obiekt 10)	Al. Sienkiewicza 15	XVII, XIX-XX stan b. dobry	
	Kościół p.w. NPNMP i św. Elżbiety			128/113 z 18.08.1967
	Klasztor p.w. NPNMP i św. Elżbiety			129/114 z 18.08.1967
6.	Kościół Starokatolicki Mariawitów p.w. Przenajświętszego Sakramentu (neogotycki, wg. Proj. J. Zaze) (Rysunek 3, obiekt 9)	Al. Sienkiewicza 3	1907–1910 stan średni-decyzja na remont	3 z 15.04.2002
7.	Dawny klasztor (skrzydło) z kaplicą św. Karola Boromeusza, obecnie Muzeum Narodowe (Rysunek 3, obiekt 5)	Stary Rynek 5/7	XVII stan dobry	144/120 z 19.08.1967
8.	Kościół oo. Pijarów p.w. Matki Bożej Łaskawej (barokowy) (Rysunek 3, obiekt 18)	ul. Pijarska 2	2 poł. XVII, XVIII, XIX stan średni	130/115 z 18.08.1967
9.	Zespół klasztorny o.o. Dominikanów, obecnie szkoła (Rysunek 3, obiekt 15)	ul. Podrzeczna 30	2 poł. XVII, XIX, XX obiekt w trakcie remontu	
	Dawny kościół			569/126 z 19.08.1967
	Dawny klasztor			570/127 z 19.08.1967
10.	Dawny kościół ewangelicki (klasycystyczny, wg. proj. J. Łuczaja i H. Marconiego), obecnie Galeria „Browarna” (Rysunek 3, obecnie 16)	ul. Podrzeczna 17	I poł. XIX stan b. dobry	572/129 z 19.08.1967
	Dzwonnica			573/130 z 19.08.1967
11.	Kuria Wikariuszy	Stary Rynek 24/30C	I poł. XVIII stan b. dobry	135/118 z 18.08.1967
12.	Sufragania, obecnie rezydencja Biskupa Łowickiego (Rysunek 3, obiekt 3)	Stary Rynek 24/30E	I poł. XVII, XVIII stan dobry	590/147 z 21.08.1967

Źródło: Studium uwarunkowań i kierunków zagospodarowania przestrzennego miasta Łowicza, Rejestr zabytków nieruchomości województwa łódzkiego, Wojewódzki Urząd Ochrony Zabytków, www.wuoz.bip.lodz.pl



Tabela 17. Zabytkowe budownictwo mieszkalne.

Lp.	Obiekt	Adres/Położenie	Data powstania i stan	Nr w rejestrze
1.	dom	Nowy Rynek 1 /1A Ul. Zduńska 59/	1611, XIX stan dobry	591/148 z 21.08.1967
2.	dom	Nowy Rynek 2	1 poł. XVII, XVIII stan dobry	592/149 z 21.08.1967
3.	dom	Nowy Rynek 3	pocz. XVII, XIX stan zły-2006r. Decyzja nakazująca remont	593/150 z 21.08.1967
4.	dom	Nowy Rynek 6	XVII, XIX stan dobry	594/151 z 21.08.1967
5.	dom	Nowy Rynek 8A	XVII, XIX stan średni	633 z 29.09.1983
6.	dom	Nowy Rynek 9	XVII, XVIII stan dobry	595/152 z 21.08.1967
7.	dom	Nowy Rynek 10	XVII, 1911 stan dobry	635 z 29.09.1983
8.	dom	Nowy Rynek 12	XVII, XVIII/XIX stan dobry	637 z 29.09.1983
9.	dom	Nowy Rynek 13	XVII, XVIII stan dobry	136/154 z 21.08.1967
10.	dom	Nowy Rynek 17 i 17B	1 poł. XIX stan średni	596/160 z 22.08.1967
11.	dom	Nowy Rynek 19	1 poł. XIX stan dobry	636 z 29.09.1983
12.	dom	Nowy Rynek 30	XVIII/XIX stan b. dobry	598/162 z 22.08.1967
13.	dom	Nowy Rynek 32	XVIII/XIX stan b. dobry	599/163 z 22.08.1967
14.	dom	Nowy Rynek 33	XVII, XVIII-XIX decyzja na remont	137/153 z 22.08.1967
15.	dom	Nowy Rynek 34	XVII stan średnio-dobry	138/156 z 22.08.1967
16.	dom	Nowy Rynek 35	XVII, XIX stan średnio-dobry	139/157 z 22.08.1967
17.	dom	Nowy Rynek 36 / Ul. Kozia 1	k. XVIII stan dobry	140/158 z 22.08.1967
18.	dom	Ul. Podrzeczna 2	poł. XIX stan średni	1006 z 23.09.1998
19.	dom	Ul. Podrzeczna 14	1 poł. XIX stan b. dobry	607/171 z 22.08.1967
20.	dom	Ul. Podrzeczna 18	1 poł. XIX brak stanu	608/172 z 22.08.1967
21.	dom	Ul. Podrzeczna 22	1 poł. XIX, XX obiekt w trakcie kapitalnego remontu	609/177 z 24.08.1967
22.	Dawny dom księży emerytów (2 budynki)	Ul. Świętojańska 5/7 A i 5/7 B	1 poł. XIX stan dobry	611/179 z 24.08.1967 i 610/178 z 24.08.1967

Plan Rozwoju Lokalnego Miasta Łowicza na lata 2008 – 2013



Lp.	Obiekt	Adres/Położenie	Data powstania i stan	Nr w rejestrze
23.	dom	Stary Rynek 2	XVIII/XIX stan b. dobry	134 z 19.08.1967
24.	dom	Stary Rynek 3	XVIII/XIX stan dobry	135 z 19.08.1967
25.	dom	Stary Rynek 9/10	XVIII, XIX stan dobry	638 z 29.09.1983
26.	dom	Stary Rynek 11	XVIII, XIX	639 z 29.09.1983
27.	dom	Stary Rynek 12	XVIII/XIX stan dobry	581/136 z 19.08.1967
28.	dom	Stary Rynek 13	XVIII, XIX stan dobry	640 z 29.09.1983
29.	dom	Stary Rynek 14	XVI-XVIII stan dobry	582/137 z 19.08.1967
30.	dom	Stary Rynek 15	XVI-XX stan dobry	583/155 z 21.08.1967
31.	Dom	Stary Rynek 18	XVI, XIX/XX stan b. dobry	134/138 z 21.08.1967
32.	Dawna kanonia	Stary Rynek 19	XVII, XIX/XX stan b. dobry	584/141 z 21.08.1967
33.	Dawna kanonia	Stary Rynek 19 A	XVII-XX stan b. dobry	585/142 z 21.08.1967
34.	Dawna kanonia	Stary Rynek 20	XVII-XIX stan b. dobry	586/143 z 21.08.1967
35.	Dawna kanonia	Stary Rynek 20 A	XVI-XIX stan b. dobry	587/144 z 21.08.1967
36.	Dawna kustodia	Stary Rynek 24/30A	koniec XVIII stan dobry	589/146 z 21.08.1967
37.	dom	Al. Sienkiewicza 27	1 poł. XIX stan dobry	1094/298 z 12.04.1972
ul. Zduńska (Rysunek 3, obiekt 17)				
38.	dom	Ul. Zduńska 4	1908 stan średni	622 z 29.09.1983
39.	dom	Ul. Zduńska 12	poł. XIX stan dobry	623 z 29.09.1983
40.	dom	Ul. Zduńska 14	1 poł. XIX stan dobry	624 z 29.09.1983
41.	dom	Ul. Zduńska 16	XVIII	600/164 z 22.08.1967
42.	dom	Ul. Zduńska 18	1 poł. XIX	625 z 29.09.1983
43.	dom	Ul. Zduńska 22	poł. XIX stan dobry	601 z 22.08.1967
44.	dom	Ul. Zduńska 23 i 23 B	poł. XIX obiekt w trakcie remontu	626 z 29.09.1983
45.	dom	Ul. Zduńska 25	1872 stan dobry	627 z 29.09.1983
46.	dom	Ul. Zduńska 26	poł. XIX stan b. dobry	628 z 29.09.1983
47.	dom	Ul. Zduńska 27	1 poł. XIX	602/166 z 22.08.1967

Plan Rozwoju Lokalnego Miasta Łowicza na lata 2008 – 2013



Lp.	Obiekt	Adres/Położenie	Data powstania i stan	Nr w rejestrze
48.	dom	Ul. Zduńska 28	1827 stan dobry	629 z 29.09.1983
49.	dom	Ul. Zduńska 29	1 poł. XIX stan dobry	603/167 z 22.08.1967
50.	dom	Ul. Zduńska 32	poł. XIX stan średni	630 z 29.09.1983
51.	dom	Ul. Zduńska 34	XVII, XIX stan dobry	604/168 z 22.08.1967
52.	oficyna domu przy Zduńskiej 34, ul. Zduńska 34 A, 36 A			605/169 z 22.08.1967
53.	dom	ul. Zduńska 36/36A	poł. XIX stan średni	632 z 29.09.1983
54.	dom	ul. Zduńska 41	1 poł. XIX stan dobry	143/159 z 22.08.1967
55.	dom	ul. Zduńska 42	1637, XVIII stan dobry	141/119 z 18.08.1967
56.	dom	ul. Zduńska 56	XVII, XVIII, XIX stan dobry	606/170 z 22.08.1967
57.	dom	pl. Przyrynek 17	stan średni	142/176 z 24.08.1967

Źródło: Studium uwarunkowań i kierunków zagospodarowania przestrzennego miasta Łowicza, Rejestr zabytków nieruchomości województwa łódzkiego, Wojewódzki Urząd Ochrony Zabytków, www.wuoz.bip.lodz.pl

Tabela 18. Inne obiekty architektury objęte ochroną konserwatorską.

Lp.	Obiekt	Adres/Położenie	Data powstania i stan	Nr w rejestrze
1.	Ruiny zamku Arcybiskupów Gnieźnieńskich „Prymasowskiego” (Rysunek 3, obiekt 14)	ul. Zamkowa 1	II poł. XIV, XVI-XVIII	574/131 z 19.08.1967
	Brama „Prymasowska”	Stary Rynek 24/30	poł. XVII stan średni	567/121 z 18.08.1967
2.	Ratusz Miejski (klasycystyczny, wg proj. B. Witkowskiego) (Rysunek 3, obiekt 4)	Stary Rynek 1	1826-1828	131/116 z 18.08.1967
3.	Dawny zespół ludowej szkoły rolniczej	ul. Blich 10	1925 stan dobry i średni	634 z 29.08.1983
	budynek mieszkalny z warsztatem szkolnym			
	budynek mieszkalny			
	magazyn zbożowy			
	chlewnia			
	obora			

Plan Rozwoju Lokalnego Miasta Łowicza na lata 2008 – 2013



Lp.	Obiekt	Adres/Położenie	Data powstania i stan	Nr w rejestrze
	Stajnia			
4.	Zespół pałacowy (romantyczny) gen. Stanisława Klickiego, obecnie Galeria Malarstwa Współczesnego Zofii i Romana Artymowskich oraz izba pamiątek po gen. Klickim (Rysunek 3, obiekt 7)	ul. 1 Maja - Pałacowa	1822-24 stan b. dobry	
	Pałac	ul. Pałacowa 6		133/123 z 16.08.1967
	Kaplica			576/132 z 19.08.1967
	Dom dozorczy		577/133 z 19.08.1967	
	Park pałacowy	ul. Basztowa 2/ul. Gen. Klickiego 1/ ul. Pałacowa 6	stan b. dobry przy wieży stan średni	471 z 16.09.1978
		ul. Pałacowa 6		794 z 09.05.1990
Baszta	ul. Basztowa 2/ul. Gen. Klickiego 1	Stan b.dobry	575/124 z 19.08.1967	
5.	Dawny Hotel de Wilno (obecnie dom mieszkalny)	ul. 3 Maja 12	koniec XIX stan dobry	787 z 27.02.1988
6.	Dawny zespół poczty konnej, obecnie Urząd Pocztowy (Rysunek 3, obiekt 6)	ul. 3 Maja 13	1829, 1950 stan dobry	
	Stacja (pocztalieria)			132/117 z 18.08.1967
	Wozownia (budynek wschodni)			698/190 z 28.09.1967
	Stajnia (budynek zachodni)			699/191 z 28.09.1967
7.	Dawny gmach „Nowy Powiat”, obecnie siedziba Starostwa Powiatowego	ul. Stanisławskiego 30	1827 stan b. dobry	578/125 z 19.08.1967

Źródło: Studium uwarunkowań i kierunków zagospodarowania przestrzennego miasta Łowicza, Rejestr zabytków nieruchomości województwa łódzkiego, Wojewódzki Urząd Ochrony Zabytków, www.wuoz.bip.lodz.pl

Tabela 19. Miejsca pamięci zlokalizowane na terenie miasta.

Lp.	Obiekt	Adres/Położenie
1.	Pomnik Synom Ziemi Łowickiej Bojownikom o Niepodległość (1927 r.)	Stary Rynek
2.	Pomnik Marszałka Józefa Piłsudskiego	ul. Podrzeczna, obok Kościoła i klasztor podominikański
3.	Pomnik Artura Zawiszy Czarnego	Park w Zespole klasztornym ss. Bernardynek, ul. Sienkiewicza
4.	Pomnik Papieża Jana Pawła II	Stary Rynek
5.	Pomnik Władysława Grabskiego	Pasaż Władysława Grabskiego, ul. Sienkiewicza
6.	Miejsce upamiętniające zamordowanie	Lasek Miejski

Plan Rozwoju Lokalnego Miasta Łowicza na lata 2008 – 2013



Lp.	Obiekt	Adres/Polozenie
	członków PPS „Bojownikom z r. 1908”.	
7.	Pomnik poświęcony kolejarzom Ziemi Łowickiej	ul. Dworcowa, w parku przy dworcu kolejowym
8.	Pomnik „upamiętniający rozstrzelanych harcerzy wielkopolskich”	ul. Nadbrzurzańska, przy skrzyżowaniu z ul. Warszawska
9.	Pomnik „Powstańcom 1863 r.”	Nowy Rynek
10.	Pomnik „Powstańcom 1863 r.”	ul. Powstańców 1863 r,
11.	Polakom, Żydom i Jeńcom Sowieckim Ofiarom Nazistowskiego Terroru Więzionym i Zamęczonym w Latach 1940-1945 w Niemieckich Obozach Pracy Przymusowej w Małszycach i Kapitule	Park Błonie
12.	Tablica „pamiątkowa ku czci zamordowanych gwardzistów”	ul. Blich
13.	Tablica „poświęcona zamordowanym Polakom, mieszkańcom Łowicza	Stary Rynek 1, budynek Ratusza Miejskiego
14.	Tablica „pamiątkowa ku czci uczniów gimnazjum, którzy oddali swe życie Polsce”	Stary Rynek, budynek Muzeum Narodowego
15.	Tablica „pamiątkowa ku czci kilkudziesięciu łowickich nauczycieli, członków konspiracyjnych organizacji”	Al. Sienkiewicza, budynek Domu Nauczyciela
16.	Tablica „poświęcona Tadeuszowi Kościuszko”	Stary Rynek, budynek Ratusza Miejskiego
17.	Tablica „ku czci poległych uczniów seminarium”	ul. Stanisławskiego
18.	Tablica „ku czci gen. Klickiego”	na tzw. Pałacyku.

Źródło: Strategia Rozwoju Produktu Turystycznego Ziemi Łowickiej

Wiele miejsc pamięci znajduje się również na cmentarzach na terenie miasta.

Tabela 20. Zabytkowe parki.

Lp.	Obiekt	Adres/Polozenie	Data powstania	Nr w rejestrze
1.	Park „Ogród Saski”	Stary Rynek	1886	473 z 16.09.1978
2.	Zieleniec	ul. Brudki - Mickiewicza – Żabia 12	1932	474 z 16.09.1978
3.	Zieleniec	Al. Sienkiewicza	1924-25	472 z 16.09.1978
4.	Park	ul. Stanisławskiego 31B		1158/297 z 16.06.1974

Źródło: *Studium Uwarunkowań...*, Rejestr zabytków nieruchomości województwa łódzkiego, Wojewódzki Urząd Ochrony Zabytków, www.wuoz.bip.lodz.pl



Tabela 21. Cmentarze zabytkowe i historyczne.

Lp.	Obiekt	Adres/Położenie	Data powstania i stan	Nr w rejestrze
1.	Cmentarz rzymsko-katolicki Katedralny (d.Kolegiacki)	ul. Blich 8	1843 stan dobry	809 z 22.11.1991r.
2.	Cmentarz rzymsko-katolicki „Emaus”	ul. Mickiewicza 40	1823 stan średni	803 z 20.11.1991
	Kaplica cmentarna „Emaus”		1848 stan dobry	571/128 z 19.08.1967
3.	Cmentarz ewangelicko-augsburski	ul. Boczna 9	1841 stan zły	808 z 20.11.1991
4.	Cmentarz żydowski	ul. Łęczycka 96	I poł. XIX stan dobry	875 z 20.03.1992
5.	Cmentarz wojskowy	ul. Listopadowa		-

Źródło: *Studium uwarunkowań i kierunków zagospodarowania przestrzennego miasta Łowicza*, www.lowicz.eu, *Rejestr zabytków nieruchomości województwa łódzkiego*, *Wojewódzki Urząd Ochrony Zabytków*, www.wuoz.bip.lodz.pl

Stan techniczny obiektów zabytkowych oceniany jest jako dostateczny. Istnieje pilna potrzeba przeprowadzenia prac konserwatorskich, które zatrzymałyby proces degradacji niektórych obiektów, ale również odtworzenie tkanki staromiejskiej. W celu poprawy sytuacji opracowany został *Lokalny Program Rewitalizacji Miasta Łowicza* (uchwalony w 2004 roku), identyfikujący zadania do realizacji w tym obszarze. Zadania zostały podzielone, na te dla których investorem jest Miasto oraz planowane do realizacji przez innych inwestorów. Dotychczas Miasto przeprowadziło m.in. rewitalizację Nowego Rynku, parku w Al.Sienkiewicza, modernizację Muszli Koncertowej w Parku Błonie i budynku gimnazjum oraz infrastruktury drogowej w postaci remontu nawierzchni ulic, chodników, parkingów i przejść dla pieszych w centrum miasta.

W ramach działań zaplanowanych w *Programie Rewitalizacji* do realizacji przez innych inwestorów, wykonany został m.in. remont budynków przy ul. Ciemnej, 11 - ego Listopada oraz osiedli mieszkaniowych, dawnego kina Bzura oraz zagospodarowanie terenów przemysłowych i budowa gmachu Sądu.

Pozostałe zadania jak m.in. urządzenie, uzbrojenie i zagospodarowanie Parku Błonie i jego najbliższego otoczenia, ogrodu „Saskiego”, remont ulic i obiektów zabytkowych w centrum miasta oraz dalsza modernizacja osiedli mieszkaniowych, planowane są do realizacji przy współfinansowaniu ze środków unijnych w okresie od 2008 do 2013 roku.



Tabela 22. Ludzie kultury, sztuki i nauki związani z miastem Łowiczem.

Stanisław z Łowicza	prof. Akademii Krakowskiej w I poł. XVI w. Urodzony w Łowiczu
Ks. Bp Józef Zawitkowski	Poeta, kompozytor, autor kazań, mówionych wierszem. Biskup pomocniczy łowicki.
Henryk Sienkiewicz	Pisarz. Gościł w Łowiczu w 1904 w związku z akcją zbierania funduszy dla ofiar powodzi w 1903 roku.
Teodor Goździkiewicz	Pisarz. Ukończył seminarium nauczycielskie w Łowiczu, w latach 1924 – 1944 pracował jako wiejski nauczyciel w powiecie łowickim.
Stanisław Noakowski	Architekt, malarz, rysownik, historyk sztuki. Uczęszczał do Łowickiej Szkoły Realnej
Zdzisław Pagowski	Malarz, nazwany malarzem Ziemi Łowickiej. Urodzony i pochowany w Łowiczu.
Władysław Wajntraub	Malarz, grafik, scenograf. Urodzony w Łowiczu
Maciej Grzybowski	Aktor i reżyser teatralny i filmowy. Urodzony w Łowiczu
Daniel Olbrychski	Aktor teatralny i filmowy. Urodzony w Łowiczu

Zródło: www.łowicz.eu, www.pl.wikipedia.org

Tabela 23. Postacie historyczne związane z miastem Łowiczem

Jarosław Bogoria Skotnicki	Arcybiskup gnieźnieński, inicjator budowy zamku w Łowiczu.
Jan Przerębski h. Nowina	Arcybiskup gnieźnieński, Prymas Polski, Sekretarz i regent kancelarii nadwornej, następnie podkanclerz koronny (1552-1559), od 1557 roku biskup chełmski. Pierwszy prymas pochowanym w kolegiacie łowickiej
Jakub Uchański h. Radwan	Arcybiskup gnieźnieński, Prymas Polski, interrex w latach 1572-1573. Urodzony w Łowiczu, pochowany w kolegiacie łowickiej.
Jan Tarnowski h. Rola	Arcybiskup gnieźnieński, Prymas Polski, Pochowany w kolegiacie łowickiej
Henryk Firlej h. Lewart.	Arcybiskup Gnieźnieński, Prymas Polski. Sprowadził z Rzymu relikwie św. Wiktorii i umieścił je w kaplicy Uchańskiego. Sprowadził do Łowicza zakon bonifratrów.
Jan Wężyk h. Wąż	Prymas Polski, tymczasowy król RP w latach 1632-1633. Pochowany w kolegiacie łowickiej.
Jan Lipski h. Łada	Arcybiskup gnieźnieński, Prymas Polski. Odnowił zamek prymasowski w Łowiczu.
Michał Stefan Radziejowski	Arcybiskup Gnieźnieński, Prymas Polski. Fundator klasztoru misjonarzy.
Adam Ignacy Komorowski	Arcybiskup gnieźnieński, Prymas Polski. Pochowany w kolegiacie łowickiej.
Aniela Chmielińska	Inicjatorka założenia Muzeum Ziemi Łowickiej.
Józef Chmura	Legionista, dr filozofii. W latach międzywojennych nauczyciel historii i geografii w gimnazjum męskim w Łowiczu. Jego wychowankami byli m. in. prof. Henryk Jabłoński i doc. dr Jan Wegner. W 1939r. uwięziony w Starobielsku, zginął w Katyniu.
Jerzy Barszcz	Kupiec łowicki. Radny miasta Łowicza w latach 1752, 1756, 1760 i 1763, oraz

Plan Rozwoju Lokalnego Miasta Łowicza na lata 2008 – 2013



	prezydent miasta w 1755 roku. Fundator kaplicy przy kolegiacie łowickiej.
Karol Gustaw	Król szwedzki. Przebywał na zamku łowickim w trakcie koncentracji wojska przeciw królowi polskiemu Janowi Kazimierzowi.
Jakub Roszkowic.	Lekarz biskupa krakowskiego Tylickiego, a od 1607 Kapituły krakowskiej. Rajca miejski i burmistrz Krakowa w 1613 roku. Urodził się w Łowiczu w 1571 roku, jest prawdopodobnie (lub jego rodzina) fundatorem kaplicy św. Anny (obecnie M.B. Częstochowskiej) przy kościele św. Ducha.
Jan Kazimierz	Król Polski odwiedził Prymasowski Zamki oraz modlił się w kaplicy Św. Wiktorii za pomyślność i zwycięstwo nad Szwedami.
Bolesława Maria Lament	Założycielka Zgromadzenia Sióstr Misjonarek św. Rodziny. Urodzona w Łowiczu. W 1991 roku papież Jan Paweł II ogłosił B. M. Lament Błogosławioną.
Michał Korybut Wiśniowiecki	Gościł na zamku w Łowiczu u Prymasa Prażmowskiego do końca lutego 1673 roku. W tym czasie w Łowiczu miał miejsce zjazd zwolenników detronizacji króla.
Jan Sobieski	Hetman. Gościł na zamku łowickim oraz w kolegiacie łowickiej w kaplicy Św. Wiktorii.
Władysław Grabski.	Dwukrotny premier Polski, ekonomista i historyk, autor reformy walutowej Prezes powołanego w 1909 Łowickiego Towarzystwa Rolniczego. Ojciec polskiej złotówki.
Stanisław Klicki	Generał Królestwa dywizji Polskiego, a także napoleoński. W Łowiczu zorganizował swój sztab gdzie przyczynił się do rozbudowy infrastruktury administracyjnej i publicznej. Inicjator budowy neogotyckiego dworku nazwanego pałacikiem Klickiego oraz baszty.
Henryk Dąbrowski	Uroczysta przysięga ochotników do legionów Henryka Dąbrowskiego która odbyła się na łowickich błoniach w 1807 .
Stefan Ehrenkreutz	Historyk prawa, działacz PPS, zwolennik Piłsudskiego , senator II RP, ostatni rektor Uniwersytetów w Wilnie. Urodzony w Łowiczu.
Stefan Starzyński	Polityk, prezydent stolicy. Uczęszczał do gimnazjum w Łowiczu, mieszkał wraz z rodzicami na ul. Zduńskiej.
Artur Zawisza	działacz niepodległościowy, uczestnik powstania listopadowego Uehonorowany postawionym w 1938 r. pomnikiem w Łowiczu (al. Sienkiewicza)

Źródło: www.lowicz.eu, www.pl.wikipedia.org

Miasto posiada bogatą historię, o czym świadczą wymienione w powyższych tabelach postacie historyczne oraz osoby współczesne związane z Łowiczem.

Region Łowicki charakteryzuje się bogatymi walorami etnograficznymi. Dorobek kulturalny miasta Łowicza i Ziemi Łowickiej stanowią nie tylko budowle zabytkowe wraz z architekturą wewnątrz, ale także twórczość ludowa: tkactwo ludowe, strój, hafty, wycinanki, ozdoby z papieru i bibuły, meblarstwo, zdobnictwo, rzeźbiarstwo, malarstwo, zwyczaje, obrzędy, taniec, gwara itp. Prezentowany jest on przez Muzeum w Łowiczu, w którym znajduje się także udostępniony sezonowo mini skansen oraz przez liczne zespoły folklorystyczne. Odgrywają one szczególną rolę w kultywowaniu tradycji ludowych w regionie, które m.in. dzięki ich działalności są wciąż żywe.



Ponadto organizowane są cykliczne imprezy i wydarzenia o zasięgu regionalnym, krajowym i międzynarodowym: kościelne - m.in. Boże Ciało, odpusty parafialne, sportowe - Półmaraton Jesieni, kulturalne – Międzynarodowy Festiwal Organowy J.S. Bach, ART Festival, Och! Film Festival, Jarmark Łowicki, a także imprezy pn. „Księżackie Jadło”, „Dni Łowicza”, Juwenalia Studenckie MWSH-P, Rajdy Krajoznawczo–Turystyczne PTTK oraz rekonstrukcje dotyczące historii Łowicza (Łowicz 1939).

Zagospodarowanie turystyczne

Na zagospodarowanie turystyczne miasta składają się obiekty noclegowe, gastronomiczne, baza rekreacyjno - sportowa, szlaki turystyczne oraz infrastruktura towarzysząca tj. punkty informacji turystycznej czy punkty obsługi turystów.

Na terenie Łowicza znajdują się trzy całoroczne obiekty hotelowe, posiadające łącznie 175 łóżek. W okresie wakacyjnym liczba dostępnych miejsc zwiększa się o 200, oferowanych przez Hotel Akademicki MWSH-P.

Tabela 24. Baza noclegowa na terenie miasta

Nazwa	Kategoria	Oferta
ZAJAZD LOWICKI	**	44 miejsca - pokoje: apartamenty, 2, 3, 4-osobowe z łazienkami i bez; sala konferencyjna (40 miejsc), parking strzeżony, restauracja (50 miejsc), kuchnia regionalna.
Hotel ZACISZE	**	90 miejsc - Pokoje: apartamenty, 1,2 i 3-osobowe z łazienkami, kryta pływalnia, sala gimnastyczna, ogródek do grillowania, sala komputerowa, płatny parking strzeżony, ośrodek szkoleniowy: 4 wyposażone sale wykładowe (30 – 100 miejsc, razem 190), restauracja (100 miejsc), drink bar
Hotel Aneta	*	65 miejsc - pokoje: 2 i 3-osobowe z łazienkami i bez, świetlica, minibar, grill, miejsca parkingowe
Hotel Akademicki MWSH-P	**	Akademik udostępniający miejsca noclegowe, w okresie wolnym od zajęć. 200 miejsc - pokoje: 1,2,3,4 i wieloosobowe z łazienkami, bufet
Zajazd BP ul. Poznańska 26/30 99-400 Łowicz tel. (046) 830 32 23 Położony przy trasie nr 2	-	Posiada ogółem 27 miejsc noclegowych. Restauracja. Pokoje: 2 osobowe, 3 osobowe, 4 osobowe. pokoje z klimatyzacją. Hotel posiada restaurację, bar szybkiej obsługi czynny 24 h, parking <u>Niektóre</u> <u>Ceny za dobę od osoby:</u> 100 zł 150 zł 180 zł

33



Nazwa	Kategoria	Oferta
(Warszawa – Poznań)		

Źródło: Strategia Rozwoju Produktu Turystycznego Ziemi Łowickiej, www.zacisze.dt.pl, www.eholiday.pl, www.zajazdlowicki.ta.pl

Tabela 25. Baza hotelowa na terenie Ziemi Łowickiej

Nazwa/adres	Pokoje	Cena
Zajazd Rozdroże Nieborów 163 c 99-416 Nieborów Tel. (046) 838 50 51	Posiada ogółem 40 miejsc noclegowych. Restauracja. Pokoje: Jednospobowe, 2 osobowe 3 osobowe w konfiguracji z dostawką apartamenty	<u>Cena za dobę w zależności od sezonu</u> 100 zł – 120 zł 140 zł – 160 zł <u>170 zł – 180 zł</u>
Hotel INTERREX Maurzyce 11B, 99-440 Zduny, tel. 0-603 652 992	Ogółem 48 miejsc noclegowych, 18 pokoi oraz 6 apartamentów. <u>Pokoje:</u> 1 osobowe 2 osobowe 3 osobowe wyposażone w łazienkę, balkony, telewizor z TV SAT. <u>Hotel posiada:</u> salę konferencyjną dla 40 osób, restaurację, bar, kawiarnię. Parking strzeżony.	<u>Cena za dobę:</u> 260 zł apartament 100 zł 130 zł 160 zł Dla większych grup możliwość negocjacji ceny.
Ośrodek Wypoczynkowo-Szkoleniowy Polskiego Radia S.A. w Joachimowie Mogiłach ul. Joachimów-Mogiły 99-417 Bolimów tel. 046 838 02 52	Posiada 150 miejsc noclegowych w domkach i pawilonach. pokoje 2 i 5. osobowe, z łazienkami i bez łazienek Ośrodek posiada duży ogrodzony teren z placem zabaw i boiskiem, zapewnia całodzienne wyżywienie. Do dyspozycji manez z końmi i kucami, kolonie z nauką jazdy konnej, aerobikiem, gimnastyką korekcyjną dla dzieci w wieku 9-14 lat.	<u>Cena za osobę na dobę:</u> 35 zł (z łazienką) 24 zł (bez łazienki)

Plan Rozwoju Lokalnego Miasta Łowicza na lata 2008 – 2013



Nazwa/adres	Pokoje	Cena
<p>Ośrodek Konferencyjno-Wypoczynkowy Pałac – Stadnina Koni w Walewicach 99-423 Bielawy; tel/fax (046) 838 26 02; 838 21 14; 838-26-81</p> <p>Rezerwacji noclegów i posiłków, ustalenia menu kontakt z p. Jadwigą Warszawską tel. 046 838 21 14 lub kom. 693-422-684</p>	<p>Pałac dysponuje 29 miejscami noclegowymi. <u>Do dyspozycji przygotowanych jest:</u> 9 apartamentów złożonych z pokoju dziennego, sypialni, łazienki, 5 pokoi – 2 osobowych. Wszystkie pokoje wyposażone są w nowoczesne łazienki z prysznicem. Pałac dysponuje 2 salami konferencyjnymi, oraz 3 mniejszymi salami do spotkań kulturalnych, barem - restauracją. Zaplecze to umożliwia organizowanie seminariów, konferencji, sesji wyjazdowych. Noclegi w Starej Wozowni. Jest to nowy obiekt hotelowy położony przy pałacu: 1 apartament 16 pokoi – 2 osobowych Dla gości proponuje się przejażdżki bryczką, jazdę konną, ognisko, grill, organizację imprez okolicznościowych, organizację imprez łowieckich. Na polanie w parku organizowane są też spotkania przy ognisku z pieczonym prosięciem i grillem a do tańca przygrywa kapela łowicka. Koszt wycieczki po pałacu 5,- PLN od osoby</p>	<p><u>Cena za dobę:</u> 250 zł</p> <p>100 zł od osoby</p> <p><u>Ceny posiłków:</u> śniadanie - 15,- / 25 zł obiad - 30,- / 45 zł Kolacja - 25,- / 45 zł</p> <p><u>Cena za dobę:</u> 250 zł 70 zł od osoby.</p>
<p>Pałac w Nieborowie 99-416 Nieborów tel. 046 838 56 35</p>	<p><u>Pokoje:</u> 1 osobowe, 2 osobowe. Udostępniane są artystom, literatom, kompozytorom i przedstawicielom nauki. Ponadto organizowane są spotkania dyplomatyczne,, konferencje oraz sympozja naukowe.</p>	<p><u>Cena za dobę z wyżywieniem</u> 120 zł – 1 os. 350 zł – 2 os. bez wyżywienia 250 zł</p>
<p>Camping nr 77 99-416 Nieborów, tel. 046 838 56 92, 601 287 911</p>	<p>Posiada 86 miejsc noclegowych w domkach 4 i 5 osobowych w każdym domku natrysk i WC. Domki wyposażone są w lodówkę, telewizor, oraz kuchenkę. Na sezon letni dla dzieci do 14 lat basen podgrzewany, otwarty typu ogródkowego (gł. 1,3 m śr. 7,2 m)</p>	<p><u>Cena za dobę:</u> 40 zł od osoby</p>
<p>HOTEL "PIK" - Joanna i Stanisław Janaska Szymanowice 49A 99-440 Zduny tel. (046) 838 78 06</p>	<p>Posiada ogółem 20 miejsc noclegowych. Restauracja. <u>Pokoje:</u> 1 osobowe, 2 osobowe, 3 osobowe, 4 osobowe. Atrakcje: plac zabaw dla dzieci , grill, Parking.</p>	<p><u>Ceny za dobę od osoby:</u> 80/60 zł 100/120 zł Dla grup cena do negocjacji (duże zniżki).</p>

Źródło: CiT oraz WPKSiT Urząd Miejski w Łowiczu

Baza gastronomiczna stanowi jeden z ważniejszych elementów obsługi turystów. Na terenie miasta Łowicza znajdują się obiekty następujących rodzajów: bary, bary piwne, puby, kawiarnie (3), restauracje (8, w tym hotelowe), pizzerie (8), jeden klub i punkty małej gastronomii. Wykaz punktów gastronomicznych na terenie miasta zawiera tabela nr 26.



Tabela 26. Baza gastronomiczna miasta Łowicza.

Lp.	Nazwa	Rodzaj	Adres
1.	PIWNICA POD PELIKANEM	Restauracja	Stary Rynek 5/7
2.	U Błażeja	Restauracja	ul. 11 Listopada 7
3.	POLONIA PSS „Społem”	Restauracja	Stary Rynek 4
4.	SAKKARA	Restauracja	ul. Krakowska 4
5.	CAFE BRAMA	Restauracja	ul. Zduńska 57a
6.	Pizzeria NICOLO	Pizzeria	ul. Stanisławskiego 9
7.	KARCZMA	Restauracja	os. Kostka 20
8.	SZKIEŁKA	Restauracja	ul. św. Floriana 11
9.	ASIA	Bar restauracyjny	ul. Topolowa 12
10.	KUFEREK	Bar	ul. 3-go maja 15 (przy dworcu PKS)
11.	PAYDA	Bar Bistro	ul. Zduńska 3
12.	HASAN-KEBAB	Bar Bistro	Nowy Rynek 31
13.	TOM MARZZIANO	Pizzeria	Stary Rynek 13
14.	PIZZA HOUSE	Pizzeria	ul. 3-go maja 8
15.	ANGELO	Pizzeria	ul. Krakowska 2
16.	K-2	Pizzeria	ul. Stanisławskiego 2
17.	DA GRASSO	Pizzeria	ul. Krakowska 13
18.	MEGA PIZZA	Pizzeria	ul. Zduńska 52
19.	EUROPA	Pizzeria	ul. Tkaczew 11/1
20.	LARUM PUB	Klub	ul. Krakowska 11
21.	Cafe Bordo	Kawiarnia	Stary Rynek 8
22.	OGRÓD SASKI	Kawiarnia	Stary Rynek 4 (w parku)
23.	VINCI	Kawiarnia Herbaciarnia	Stary Rynek 14

Źródło: „Strategia Rozwoju Produktu Turystycznego Ziemi Łowickiej, www.lowicz.eu”

Obiekty sportowe i rekreacyjne na terenie miasta to głównie obiekty należące do Ośrodka Sportu i Rekreacji (Hala Sportowa Nr 1, stadion, Hala Sportowa Nr 2, boisko piłkarskie z bieżnią lekkoatletyczną i zapleczem socjalnym, 2 siłownie oraz od 1 września 2007 - kryta Pływalnia Miejska) oraz prywatne siłownie, kluby fitness i solaria.

Biura turystyczne działające w Łowiczu („Lena”, „Relax” i PBP Alicja Chojecka licencja „ORBIS”) nastawione są głównie na obsługę turystyki wyjazdowej. Obsługą turystów odwiedzających miasta i okolice zajmuje się Oddział PTTK w Łowiczu.

Od roku 2005 do końca 2007 roku działało w mieście Centrum Informacji Turystycznej posiadające bazę atrakcji turystycznych Łowicza i okolic. Centrum udzielało informacji m.in. na temat możliwości aktywnego wypoczynku, dostępnych noclegów i punktów gastronomicznych oraz imprez kulturalnych, sportowych organizowanych w mieście i

96



okolicach. Centrum prowadziło też sprzedaż materiałów promocyjnych i informacyjnych dotyczących Łowicza i regionu łowickiego. CIT było dostępne dla turystów w sezonie (tj. od kwietnia do października), od wtorku do niedzieli w godzinach od 10 do 17 w tygodniu i od 10 do 16 w weekend, a poza sezonem (tj. od listopada do marca), od wtorku do soboty, w godzinach od 8 do 17 (wtorek, środa), od 9 do 17 (czwartek, piątek) i od 10 do 16 w soboty. Funkcję informacyjną na temat oferty turystycznej, pełni również strona internetowa miasta. Urząd Miasta Łowicza proponuje szlaki turystyczne piesze i rowerowe przebiegające przez sąsiednie gminy, których punktem wyjścia jest miasto Łowicz. Zostały one przedstawione w poniższych tabelach.

Tabela 27. Turystyczne trasy piesze.

Lp.	Długość (km)	Trasa
1.	17	Łowicz (Stary Rynek w Łowiczu, Ratusz, Bazylika Katedralna, Kościół oo. Pijarów, Muzeum) - Jastrzębia - Pilaszków (Izba Pamięci z I Zjazdu Związku Nauczycielstwa Polskiego w 1905 r.) - Dąbkowice Dolne (Jezioro Okręt) - Błota Krępskie - Domaniewice (Kaplica barokowa)
2.	19	PKS Łowicz (j.w.) - Walewice (park i pałac z 1783 r. rozstawione przez romans Marii Walewskiej z Napoleonem Bonaparte, pomnik 17 Pułku Ułanów Wielkopolskich, krochmalnia) - Sobota (prawa miejskie w 1393 r., Kościół parafialny z 1518 r., park z neogotyckim zamkiem z połowy XIX w. budynek gorzelni z 1848 r., zabudowania folwarczne z poł. XIX w.) - Sobocka Wieś - Urzecze - Wierznowice - Mystkowiec - Bocheń (miejsce ur. Adama z Bochenia, tablica pamiątkowa, pierwsze w powiecie łowickim kółko rolnicze z przewodniczącym Władysławem Grabskim) - Ostrów - Otolice (kompleksy leśne) - Łowicz
3.	12	PKS Łowicz - Łyszkowice (kompleks zabudowań dawnej fabryki cukru i rafinerii „Irena” z połowy XIX w., młyny i stawów hodowlane,) - Kuczaków - Seligów - Bobiecko - Polesie - PKP Bełchów (Pustynia Nieborowska, kościół barokowy z poł. XVII w.)
4.	15	Łowicz (j.w.) - Zielkowice - Arkadia (ogród romantyczny, sztuczne ruiny) - Nieborów (gotycko-renesansowy zespół pałacowo-parkowy) - Bednary (kościół z 1893 r.) - Julianów (przydrożna kapliczka-pomnik Legionistów) - PKP Bednary (autobus) - Łowicz

Zródło: dane własne Urzędu Miejskiego w Łowiczu

Tabela 28. Turystyczne trasy rowerowe.

Lp.	Długość (km)	Trasa
1.	22	Łowicz - Zielkowice - Bobrowniki - Dzierżgów - Nieborów - Zygmuntów - Mysłaków - Arkadia - Łowicz
2.	28	Łowicz - Malszyce - Niedźwiada - Świeryż - Wyborów - Złaków Kościelny (Kościół parafialny p.w. Wszystkich Świętych wybudowany w latach 1893-1902 w stylu neogotyckim w miejscu kościoła gotyckiego z XV w.) - Szymanowice - Maurzyce (skansen) - Świące - Szczudłów - Marcew - Łowicz
3.	42	Łowicz - Otolice (j.w.) - Bocheń (j.w.) - Urzecze - Sobota - Walewice (j.w.) - Bielawy (kościół z 1403 r. - przykład tzw. gotyku mazowieckiego) - Chruslin (kościół gotycko-renesansowy z renesansowym portalem z 1558 r., ołtarzem z 1631 r., kamienną chrzcielnicą z 1615 r., kopiec z krzyżem poświęcony Tadeuszowi Kościuszce, usypany w 1917 r. na miejscu

Plan Rozwoju Lokalnego Miasta Łowicza na lata 2008 – 2013



Lp.	Długość (km)	Trasa
		dawnego cmentarza powstańców kościuszkowskich.) – Łowicz
4.	12	Łowicz – Marcew- Świące - Maurzyce
5.	14	Łowicz – Zielkowie- Bobrowniki- Zygmuntów- Nieborów
6.	11	Nieborów- Mysłaków- Arkadia- Zielkowie- Łowicz
7.	4	Łowicz Stary Rynek- Lasek Miejski
8.	19	Łowicz- Malszyce - Niedźwiada- Świeryż- Złaków Kościelny
9.	29	Łowicz-Bocheń-Urzecze-Sobota-Walewice
10.	32	Mroga-Waliszew-Polesie- Stanisławów-Chruślin-Walewice-Bielawy-Mroga
11.	35	Mroga-Piaski Bankowe-Oszkowice-Borów-Seligi-Marywil-Sobota-Walewice-Bielawy-Mroga

Źródło: dane własne Urzędu Miejskiego w Łowiczu

Tabela 29. Turystyczne trasy samochodowe.

Lp.	Długość (km)	Trasa
1.	75	Łowicz (j.w.) – Kiernozia (klasycystyczny pałac z pierwszej połowy XIX wieku wraz z parkiem, gotycki kościół, imprezy w okresie letnim: 23 czerwca – Wieczór Sobótkowy, 13 lipca – Dzień Kiernoskiego Dzika, 15 sierpnia – Festyn Kulturalno – rekreacyjny) – Sokołów – Złaków Borowy – Złaków Kościelny – Zduny (neogotycki Kościół parafialny z 1869 – 1899) – Maurzyce Skansen – Strugienice – Urzecze – Sobota (j.w.) – Walewice (j.w.) – Bielawy (j.w.) – Chruślin (j.w.) – Łowicz (j.w.)
2.	50	Łowicz (j.w.) – Placencja – Parma (tablica upamiętniająca rozstrzelanych Polaków w 1944 r.) – Polesie – Łyszkowice (j.w.) – Czatolin – Domaniewice (j.w.) – Kwiatek – Rydwan – Guźnia (Jezioro Rydwan) – Bocheń (j.w.) – Ostrów – Pilaszków (j.w.) – Łowicz (j.w.)
3.	35	Łowicz (j.w.) – Boczki Chełmońskie (obelisk Józefa Chełmońskiego na terenie parku, kaplica drewniana z 1761 r.) – Sromów (Muzeum Ludowe Rodziny Brzozowskich) – Kompina (wieś z 1345 r., kościół neogotycki XIX/XX w., cmentarz żołnierzy poległych w bitwie.) – Nieborów (j.w.) – Arkadia (j.w.) – Łowicz (j.w.)
4.	65	Łowicz (j.w.) – Chruślin (j.w.) – Bielawy (j.w.) – Waliszew (kościół parafialny z 1763 r., dzwonnica z II połowy XVIII w., neogotycka kaplica z I połowy XIX w., obelisk z krzyżem poświęcony pochodzącym z tego terenu uczestnikom wojny w latach 1918-1920) – Oszkowice – Borów (dwór z początku XX w., miejsce urodzenia Władysława Grabskiego) – Walewice (j.w.) – Sobota (j.w.) – Bogoria – Zduny (j.w.) – Maurzyce (j.w.) – Łowicz (j.w.)

Źródło: www.lowicz.eu

Dodatkowo PTTK Łowicz realizuje trasę rowerowa biegnącą przez: Łowicz – Chruślin – Bielawy – Walewice – Sobota – Urzecze – Łowicz.

Przez miasto Łowicz oraz miejscowości: Głowno – Waliszew – Bielawy – Walewice – Sobota – Urzecze – Łowicz- Sochaczew, przebiega również szlak „Bitwy nad Bzurą”.

Wyznaczone i opisane powyżej szlaki turystyczne nie są oznakowane. Jedyne



oznakowanymi trasami na terenie powiatu łowickiego są szlaki przebiegające przez Bolimowski Park Krajobrazowy.

Tabela 30. Liczba turystów odwiedzających Łowicz i powiat łowicki.

Lata	2002	2003	2004	2005	2006
Liczba turystów	16 986	17 541	18 480	21 376	31 357

Źródło: GUS

Liczba turystów odwiedzających powiat łowicki, w tym miasto systematycznie rośnie. W 2006 roku, w porównaniu z 2002 rokiem wartość ta zwiększyła się o prawie 85%. Liczba osób nocujących w mieście ulega corocznym wahaniom (tabela nr 31). W 2006 roku prawie połowa odwiedzających powiat, skorzystała z noclegu w mieście i jest to wynik porównywalny z 2004 rokiem i wyższy od wartości osiągniętej w 2005 i 2003 roku. Mimo, że ruch turystyczny przybiera w ostatnich latach na sile, to występuje niekorzystne zjawisko spadającej liczby turystów zagranicznych (Tabela nr 31).

Tabela 31. Ruch turystyczny w Łowiczu – korzystający z noclegów w latach 2003 - 2006.

Wyszczególnienie	2003	2004	2005	2006
Korzystający z noclegów ogółem	7 061	6 227	7 319	10 317
w tym turyści zagraniczni	1 017	436	807	700
Wynajęte pokoje w hotelach, motelach, pensjonatach ogółem	3 306	5 176	5 321	4 243
w tym przez turystów zagranicznych	479	359	596	259
Udzielone noclegi ogółem	9 057	8 520	11 204	15 634
w tym turystom zagranicznym	1 307	476	1 045	843

Źródło: GUS

Jako gmina miejska, Łowicz ma ograniczone możliwości rozwoju turystyki rekreacyjno-wypoczynkowej. Istniejące walory przyrodnicze nie są zagospodarowane w odpowiedni sposób – niedostateczne przystosowanie terenów zielonych do pełnienia funkcji rekreacyjnych, brak oznakowania obiektów. Z racji położenia, dostępności komunikacyjnej i pełnienia funkcji ośrodka kultury obszaru, miasto stanowi punkt wyjściowy do posiadających bogate walory przyrodnicze sąsiednich gminach wiejskich.

Bogate walory antropogeniczne decydują o dużej atrakcyjności turystycznej Łowicza. Ofertę



turystyczną miasta poszerzają organizowane imprezy kulturalne. Wśród nich najbardziej popularne i najczęściej odwiedzane są imprezy cyklicznie, które wpływają na okresowy wzrost przyjazdów turystów.

Obszarem problemowym w mieście w zakresie turystyki jest niedostateczne zagospodarowanie walorów przyrodniczych, brak wyznaczonych tras turystycznych na terenie miasta, zły stan techniczny niektórych obiektów zabytkowych oraz stosunkowo słabo rozwinięta baza gastronomiczna i noclegowa. Brak jest hoteli wyższych kategorii, ale także obiektów dla turystów ekonomicznych. Niedostateczna jest również liczba obiektów sportowo - rekreacyjnych mogących generować wzmożony ruch turystyczny.

II.4. Zagospodarowanie przestrzenne

W mieście obowiązuje Miejskowy Plan Zagospodarowania Przestrzennego Miasta Łowicza obejmujący powierzchnię 531 ha (stan na koniec 2006 roku w stosunku do 458 ha w 2005 roku). Według danych Głównego Urzędu Statystycznego powierzchnia gruntów miejskich przeznaczonych pod zabudowę wynosi 442 ha (w stosunku do 378 ha w 2005 roku), a pod zabudowę mieszkaniową 223 ha (179 ha w 2005 roku).

II.4.1. Uwarunkowania ochrony środowiska naturalnego

Stan czystości wód podziemnych

Na klasę wód podziemnych wpływa zawartość związków chemicznych oraz takie wartości jak odczyn, temperatura i przewodność w temperaturze 20°C. Brak jest informacji na temat stanu czystości wód podziemnych na terenie miasta Łowicza. Natomiast z badań studni głębinowych zlokalizowanych na terenie powiatu (w miejscowości Jamno, Stachlew, Kolonia Łyszkowice, Kompina, Sobota, Chruśle, Waliszew Stary, Bogoria Górna i Wyborów) wynika, że w większości parametry przyjmują wartości kwalifikujące wody do klasy I i II, a w dwóch przypadkach do III klasy - ze względu na stężenia wodorowęglanów, amoniaku, wapni, żelazo i w trzech przypadkach do IV klasy - zawartość wodorowęglanów, amoniaku i żelaza.

Stan czystości wód powierzchniowych

Monitoring rzek zlewni Bzury prowadzony jest poprzez profile pomiarowo - kontrolne

Plan Rozwoju Lokalnego Miasta Łowicza na lata 2008 – 2013



rozmieszczone na terenie całego powiatu łowickiego. Pomiary na Bzurze prowadzone są w czterech punktach zlokalizowanych w miejscowościach - Sobota, Urzecze, Maurzyce, Kompina, w dwóch miejscowościach na rzece Bobrówce – Krępa Błota i Mystkowice, a na rzekach Uchance i Zwierzyńcu – w punkcie w Łowiczu. W pozostałych pięciu profilach pomiarowo - kontrolnych monitorowane są wody rzek zlewni Bzury nie przepływających przez miasto, tj.: Mrogi, Słudwi, Nidy i Łupi.

Jakość wód rzek przepływających przez miasto jest uzależniona od warunków panujących powyżej badanego punktu oraz od stężenia danego parametru. W 2006 roku w zależności od miejsca pomiaru oraz wskaźnika wody rzek przyjmowały wartości kwalifikujące je do klas czystości od I do V. Jednakże zbiorcze zestawienie wyników dla rzek przepływających przez teren miasta sprawia, że ich wody są zaliczane do IV klasy czystości.

Wskaźniki decydujące o przyporządkowaniu do tej klasy czystości, wód to najczęściej: fizyczne – barwa, tlenowe – tlen rozpuszczalny, OWO, BTZ₅, ChZT-Cr, ChZT-Mn, biogenne – fosforany, azotany, mikrobiologiczne – liczba bakterii grupy Coli typu fekalnego, ogólna liczba bakterii grupy Coli.

Wody powierzchniowe w Łowiczu są wykorzystywane na potrzeby nawodnień w rolnictwie. Po przeanalizowaniu wyników badań przeprowadzonych w wymienionych punktach pomiarowych można stwierdzić, że w żadnym z nich woda nie spełnia wszystkich wymagań, jakim powinny odpowiadać wody śródlądowe będące środowiskiem życia ryb karpionatych w warunkach naturalnych. Rzeki zlewni Bzury w 2006 roku, we wszystkich punktach pomiarowych, nie spełniały wymagań względem dwóch wskaźników: azotynów i fosforu ogólnego. W czterech kolejnych punktach, wymagań nie spełniało 6 (w jednym punkcie) lub 5 wskaźników (w trzech punktach): tlen rozpuszczalny i/lub BZT₅, azot amonowy i/lub niezjonizowany amoniak, azotyny i fosfor ogólny. W pozostałych punktach wymagań nie spełniało od dwóch do czterech wskaźników i były to wyłącznie wskaźniki z grup biogennych lub tlenowych.

Z przeprowadzonej w 2006 roku oceny wód w sześciu profilach pomiarowo – kontrolnych, pod kątem zanieczyszczenia związkami azotu ze źródeł rolniczych wynika, że stwierdzono zanieczyszczenie azotanami i przekroczenie dopuszczalnej wartości (50 mg NO₃/dm³) od dwóch do trzech razy w roku. W czterech przypadkach głównym powodem zanieczyszczenia nie były źródła rolnicze, ale mogły mieć wpływ na jakość wody, a w dwóch nie miały żadnego wpływu. W dwóch profilach stwierdzono zagrożenie zanieczyszczeniem

41



związkami azotu (raz w roku zawartość azotanów w przedziale od 40 do 50 mg NO₃/dm³).

W 2006 roku dla rzeki Bzury, stwierdzono przekroczenia wartości granicznych średnich rocznych stężeń wskaźników eutrofizacji w pięciu profilach: w czterech dla azotanów, azotu azotanowego i azotu ogólnego, w jednym dodatkowo dla fosforu ogólnego. Dla pozostałych rzek w zlewni Bzury stwierdzono przekroczenia niektórych wartości dla rzek: Mrogi, Słudwii, Nidy i Skierniewki, w tym azotanów, azotu azotanowego dla rzeki Zwierzyniec w punkcie w Łowiczu oraz dodatkowo chlorofilu „a” na rzece Bobrówce w punkcie pomiarowym w Mystkowicach. Dla tej rzeki, w punkcie w miejscowości Krępa Błota oraz dla Uchanki w punkcie w Łowiczu, nie stwierdzono przekroczeń wskaźników.

Stan czystości powietrza

Na terenie miasta działa jedna manualna stacja pomiarowa Inspekcji Sanitarnej, badająca 24 - godzinne wartości stężeń: SO₂, NO₂ i pyłu zawieszonego, wykonywane metodą reflektometryczną. Ponadto na terenie miasta zlokalizowanych jest jeszcze osiem stacji oraz dwie na terenie powiatu prowadzące pomiary średniomiesięcznych stężeń w powietrzu SO₂ i NO₂ metodą „próbników pasywnych”. Są one obsługiwane przez Wojewódzki Inspektorat Ochrony Środowiska w Łodzi Delegatura w Skierniewicach.

Tabela 32. Stężenie dwutlenku siarki, dwutlenku azotu i pyłu na terenie miasta.*

	Wielkość stężenia (µg/m ³)			
	dopuszczalne	średnioroczne	Max.	Min.
Stacja „manualna” pomiary 24 - godzinne	SO ₂ < 125,0 NO ₂ < 40,0 PM10 < 50,0	SO ₂ = 3,6 NO ₂ = 19,6 PM10 = 51,1	SO ₂ = 34,0 NO ₂ = 37,0 PM10 = 280,5	-
Stacja „próbników pasywnych” pomiary średniomiesięczne		SO ₂ < 30,0 NO ₂ < 40,0	SO ₂ = 95,1 NO ₂ = 50,6	SO ₂ = 0,90 NO ₂ = 9,8

*Stan na 2006 rok Źródło: WIOŚ

Najwyższym stężeniem dwutlenku siarki charakteryzował się obszar zabudowy jednorodzinnej z indywidualnymi instalacjami grzewczymi (SO₂) oraz rejon przebiegu drogi krajowej A - 2 (NO₂). Dopuszczalne 24 - godzinne stężenie pyłu zostało przekroczone 27 razy przy dopuszczalnej częstotliwości 35 razy.

Poza obszarem miasta najwyższe stężenie średniomiesięczne dwutlenku siarki, wystąpiło na



stacji w miejscowości Łyszkowice w styczniu – 38,9 $\mu\text{g}/\text{m}^3$, a najniższe - w miejscowości Piaski gm. Nieborów w sierpniu - 1,3 $\mu\text{g}/\text{m}^3$. Natomiast najwyższe średniomiesięczne stężenie dwutlenku azotu wystąpiło na stacji w miejscowości Łyszkowice w styczniu – 21,8 $\mu\text{g}/\text{m}^3$, a najniższe w lipcu - 5,5 $\mu\text{g}/\text{m}^3$ w miejscowości Piaski gm. Nieborów.

Wynikowe klasy dla poszczególnych zanieczyszczeń oraz klasa ogólna strefy, uzyskane w ocenie rocznej (OR) dla powiatu łowickiego z uwzględnieniem kryteriów ustanowionych w celu ochrony zdrowia zostały przedstawione w tabeli nr 33.

Tabela 33. Stan czystości powietrza wg. kryteriów ustanowionych dla ochrony zdrowia.

Symbol klasy wynikowej dla poszczególnych zanieczyszczeń							Klasa ogólna
SO ₂	NO ₂	PM10	Pb	C ₆ H ₆	CO	O ₃	
A	A	A	A	A	A	C	C

Źródło: WIOŚ

Zakwalifikowanie strefy do klasy C wymaga wdrożenia programu ochrony powietrza. Jednakże dane pochodzą tylko z 2006 roku, a niekorzystne warunki meteorologiczne panujące w województwie łódzkim w tym roku - duża liczba mroźnych dni zimą oraz upalnych latem, spowodowały okresowe pogorszenie stanu aerosanitarne powietrza.

Wynikowe klasy stref dla poszczególnych zanieczyszczeń oraz klasa ogólna strefy, uzyskane w ocenie rocznej (OR) dokonanej z uwzględnieniem kryteriów ustanowionych w celu ochrony roślin przedstawia tabela 34.

Tabela 34. Stan czystości powietrza wg. kryteriów ustanowionych dla ochrony roślin.

Symbol klasy wynikowej dla poszczególnych zanieczyszczeń dla obszaru całej strefy			Klasa ogólna
SO ₂	NO _x	O ₃	
A	A	A	A

Źródło: WIOŚ

Głównym źródłem zanieczyszczeń powietrza są emisje z kotłowni lokalnych (tzw. emisja niska) i zakładowych: Okręgowa Spółdzielnia Mleczarska, kotłownia osiedlowa Zakładu Energetyki Ciepłej, Zakład „AGROS NOVA” Sp. z o.o. oraz procesów technologicznych: Firma Produkcyjna „LAMELA” S.C., Zakład Produkcji Opakowań „OPAKOMET” i



transportu samochodowego.

Stan czystości gleb

Gleby w Łowiczu nie wykazują ogólnie zbyt wysokiego skażenia siarką i metalami ciężkimi. Według wskaźnika zanieczyszczenia gleb siarką, zanieczyszczonych jest od 10% do 14% gleb miasta. Na tle miejscowości położonych w województwie łódzkim, w Łowiczu nie odnotowuje się dużego zanieczyszczenia gleb cynkiem i innymi metalami ciężkimi.

Zagrożenia środowiska

Na terenie miasta brak jest zakładów, które można zakwalifikować do obiektów spełniających ustawowe kryteria dla zakładu o zwiększonym ryzyku lub zakładu o dużym ryzyku wystąpienia poważnej awarii przemysłowej. Istnieje jednak możliwość wystąpienia zdarzeń w mniejszej skali, związanych z prowadzeniem działalności produkcyjnej i wykorzystaniem, transportem i magazynowaniem substancji niebezpiecznych.

Na terenie miasta zlokalizowane są zakłady posiadające instalacje do celów chłodniczych, zawierający amoniak: Zakład warszawskiej spółki „AGROS NOVA” i Okręgowa Spółdzielnia Mleczarska w Łowiczu.

Tabela 35. Tereny zalewowe rzek w rejonie miasta Łowicza.

Granica terenów zalewowych	Głębokość zalewu	Zagrożenie
<i>Bzura</i>		
od północy - pomiędzy ulicami: Nadbzurzańska Dolna, Nadbzurzańska	od 0,5 m i więcej	W większości przebiega w bezpiecznej odległości od zabudowań mieszkaniowych. Większość terenów zalewowych to grunty orne i użytki zielone. W zasięgu zalewu znajdują się: - ujęcia wody usytuowane na lewym brzegu rzeki, - wyloty kolektorów i przepustów wałowych, - oczyszczalnia ścieków i nieliczne zakłady.
od zachodu		przebiega przez tereny rolne
od południa: - północna część osiedla domów jednorodzinnych w dzielnicy Górki - pomiędzy ul. Podrzeczną i korytem rzeki, - w okolicy ul. Mostowej wzdłuż wałów przeciwpowodziowych	od 0,5 m i więcej	Większość stanowią grunty orne, ogródki działkowe i użytki zielone, tereny zieleni W zasięgu zalewu znajdują się zabudowania - głównie domy jednorodzinne w północnej części osiedla Górki zabudowania w rejonie ulic Gdańskiej i Wyszogrodzkiej.

Plan Rozwoju Lokalnego Miasta Łowicza na lata 2008 – 2013



- pomiędzy ul. Hłowską i korytem rzeki - przez teren ogródków działkowych za Os. Marii Konopnickiej		
<i>Zwierzyniec</i>		
w rejonie ulic: Poprzeczna, Arkadyjska, Bolimowska, Wschodnia, Krańcowa, Filtrowa.		Obszar zabudowany w rejonie ulic
<i>Inne</i>		
na styku rzek Zwierzyniec, Zielkówka i kanału Kostka		Nie występuje zabudowa mieszkaniowa, przebiegają dwie linie kolejowe na nasypie.

Źródło: Studium uwarunkowań i kierunków zagospodarowania przestrzennego miasta Łowicza

Innym źródłem zagrożenia mogą być rzeki przepływające przez teren miasta. Zagrożenie powodziowe może występować, w wypadku ekstremalnie wysokich opadów atmosferycznych. Jednak ze względu na występowanie niskich spadków koryt rzecznych i usytuowanie zabudowy w większości poza terenem zalewu (Tabela nr 35), ryzyko nie jest wysokie.

Ze względu na położenie miasta oraz przebieganie przez jego teren tras przewozów międzynarodowych, potencjalnym zagrożeniem jest transport drogowy i kolejowy. Drogami przewożone są produkty przetwórstwa ropy naftowej z Petrochemii w Płocku, a koleją – transportowane są substancje niebezpieczne (m.in. chlor i amoniak).



II.4.2. Infrastruktura techniczna

II.4.2.1. Infrastruktura komunikacyjna

Układ komunikacyjny miasta składa się z sieci drogowej, linii kolejowej oraz pasażerskiej komunikacji autobusowej. Podstawą powiązania miejscowości na terenie gminy jest komunikacja drogowa i autobusowa, a gminy z otoczeniem – komunikacja drogowa, autobusowa i kolejowa.

Sieć drogowa

Na sieć drogową w Mieście Łowiczu składają się drogi krajowe, wojewódzkie, powiatowe i gminne.

Przez teren miasta przebiegają drogi krajowe nr 2, nr 14, nr 70 o łącznej długości 13,187 km. Drogi te posiadają nawierzchnię bitumiczną w dobrym stanie technicznym oraz 10 076 m poboczy utwardzonych. Odwodnienie dróg stanowią rowy melioracyjne.

Tabela 36. Stan infrastruktury towarzyszącej dróg krajowych.

	Długość (m)	Powierzchnia (m ²)
Chodniki	5 848	9 172
Ścieżki rowerowe	699	1 546
Obiekty drogowe		
Droga krajowa nr 2	km 398+020 wiadukt km 398+188 wiadukt	
Droga krajowa nr 14	km 0+819 most km 5+270 most	
Droga krajowa nr 70	km 1+210 most km 2+666 most	

Źródło: Generalna Dyrekcja Dróg Krajowych i Autostrad, Oddział w Łodzi

Przez Łowicz przebiegają dwie drogi wojewódzkie będące odcinkami dróg nr 584 (Sanniki – Łowicz) i nr 703 (Poddebice – Łęczycza – Łowicz) o łącznej długości 1 921 m. Mają one charakter dojazdowy. Poniższa tabela przedstawia stan techniczny dróg wojewódzkich.



Tabela 37. Dane techniczne nt. dróg wojewódzkich wraz z infrastrukturą towarzyszącą.

Droga	Nr	584	703
	Nazwa	ul. Płocka	ul. Łęczycka, ul. Piaskowa
	Rodzaj nawierzchni	bitumiczna	bitumiczna
	Szerokość (m)	6,0	6,0 - 6,5
	Stan techniczny	średni	dobry, wykonany remont cząstkowy
Chodnik	Rodzaj nawierzchni	-	(prawy) kostka betonowa
	Szerokość (m)	-	1,0-1,5
	Długość (m)	-	1 041
	Stan techniczny	-	dobry
Pobocze	Rodzaj nawierzchni	obustronne ziemne	(lewe) ziemne
	Szerokość (m)	1,5-2,0	1,0
Obiekty inżynieryjne	Nazwa	-	most
	Konstrukcja	-	Stalowo-żelbetowa
	Długość (m)	-	9,2
	Nośność (kN)	-	300
	Skrajnia pozioma (m)	-	9,5
	Stan techniczny	-	dobry
Inne	- Część drogi (ul. Piaskowa) zabezpieczona obustronnymi barierami energochłonnymi - przepust ramowy 3,0 , stan dobry (ul. Łęczycka)		

Źródło: Zarząd Dróg Wojewódzkich w Łodzi

Natężenie ruchu na drogach wojewódzkich nr 584 i 703 w 2005 roku wyniosło, odpowiednio - 5 162 i 2 130 pojazdów samochodowych ogółem.

Na terenie miasta znajduje się 8,6 km dróg powiatowych. Ich stan techniczny oceniany jest jako dobry. Poniższa tabela przedstawia stan infrastruktury towarzyszącej na drogach będących w zarządzie powiatu.

Tabela 38. Obiekty inżynieryjne zlokalizowane na drogach powiatowych.

Lp.	Nazwa ulicy	Długość (m)	Obiekty inżynieryjne	Parametry	Natężenie ruchu (poj./doba)
1.	Chelmońskiego	1 820	przepust	dł. 12 m ø 0,50 m	1 018
2.	Warszawska	100	-	-	-
3.	Armii Krajowej	2 825	przepust	dł. 15 m ø 0,80 m	-

Plan Rozwoju Lokalnego Miasta Łowicza na lata 2008 – 2013



Lp.	Nazwa ulicy	Długość (m)	Obiekty inżynieryjne	Parametry	Natężenie ruchu (poj./doba)
4.	1-go Maja	200	-	-	-
5.	Klickiego	1 300	Most żelbetowy nad rz. Zwierzyniec	12 m długości, stan dobry	7 509
6.	Stanisławskiego	495	-	-	-
7.	Jana Pawła II	1 860	Most żelbetowy nad ciekim Kostka	8,4 m długości, stan dobry	4 256

Źródło: Powiatowy Zarząd Dróg w Łowiczu

Miasto Łowicz posiada 222 drogi gminne o łącznej długości 87,6 km. 64,8 km to drogi utwardzone, a 22,8 km stanowią drogi nieutwardzone.

Tabela 39. Długość dróg gminnych wg. rodzaju nawierzchni.*

Rodzaj nawierzchni	bitumiczna	kostka betonowa	brukowa	gruntowa wzmocniona żużlem	nawierzchnię gruntowa z gruntu rodzimego
Długość drogi (km)	46,9	15,3	2,6	2,6	20,2

*wg stanu na 2006 r.

Źródło: Dane własne Urzędu Miejskiego w Łowiczu

Z powyższej tabeli wynika, że ponad 25% dróg gminnych to drogi gruntowe. Stan techniczny dróg w mieście określa się jako dostateczny i awaryjny głównie w odniesieniu do dróg gruntowych i dużej części dróg o nawierzchni bitumicznej - wiele ubytków w nawierzchni, brak nośności podbudowy, niewłaściwe spadki i odwodnienie.

Utwardzone pobocza, zatoki autobusowe i parkingowe zajmują powierzchnię 19 408 m². W mieście występuje znaczący deficyt miejsc postojowych, w szczególności na ulicach: 3 Maja (od ul. Stary Rynek do ul. Tkaczew), 11 Listopada, Stary Rynek, Pijarska (od ul. Stary Rynek do miejsca ustawienia znaku B – 35 z tabliczką T-25 c), Browarna (łącznie z przyległym parkingiem), Zduńska (od ul. Browarnej do ul. Nowy Rynek), Nowy Rynek, Kozia, Krakowska.

Chodniki wykonane są z brukowej kostki betonowej lub z płyt betonowych. Pierwsze są w stanie dostatecznym lub dobrym, drugie w większości wymagają wymiany.

Ze względu na zwartą zabudowę, funkcję odwodnienia dróg w większości pełni kanalizacja deszczowa. Brak jest ścieżek rowerowych na terenie miasta. Infrastruktura towarzysząca dróg gminnych została przedstawiona w tabeli oraz opisana poniżej.



Tabela 40. Obiekty inżynieryjne zlokalizowane na drogach gminnych.

Obiekt	Nr	Konstrukcja	Lokalizacja	Stan techniczny
most	JNI 01011307	stalowa	ul. Mostowa (nr 105542E)	3,0*
most	JNI 01011305	żelbetowa	ul. Radziecka (nr 105574E)	3,5
most	JNI 01011306	żelbetowa	ul. Powstańców 1863 r. (nr 105569E)	3,5
most	JNI 01011308	żelbetowa	ul. Łęczycka (nr 105529E)	3,5
most	JNI 01011309	żelbetowa	ul. Katarzynów (nr 105512E)	3,5
most	JNI 01011310	żelbetowa	ul. Kaliska (nr 105505E)	3,5

* wykonywana jest ocena techniczna konstrukcji mostu pod kątem planowanej przebudowy (skala od 1 do 5)

Źródło: dane własne Urzędu Miejskiego w Łowiczu

Tabela 41. Zrealizowane inwestycje drogowe w latach 2004 - 2006.

Wyszczególnienie	2004	2005	2006
Nawierzchnia drogi			
Liczba	10	10	14
Powierzchnia (m ²)	14 211,5	8 639	26 067
Długość (m)	2 418	1 326	2 750 + plac
Nawierzchnia chodników			
Liczba	2	1	3
Powierzchnia (m ²)	417	445	720,14
Długość (m)	242	250	400
Nawierzchnia parkingów			
Liczba	2	1	-
Powierzchnia (m ²)	582	325	-
Liczba miejsc postojowych	73	27	-

Źródło: dane własne Urzędu Miejskiego w Łowiczu

Na terenie miasta zainstalowanych jest ogółem 2 849 punktów świetlnych (stan na koniec 2006 r.). Na drogach krajowych zainstalowane są lampy o mocy od 150 do 250 W, na drogach wojewódzkich o mocy 100 do 150 W, a na drogach gminnych - od 70 do 100 W. 17 % lamp zainstalowanych jest na drogach, dla których gmina nie jest zarządcą (drogi krajowe, wojewódzkie i powiatowe). Oświetlona jest część dróg krajowych, wszystkie drogi powiatowe, na całej długości. Jedna droga wojewódzka (ul. Płocka) oraz 25 (11,3%) dróg gminnych nie posiada oświetlenia.



Tabela 42. Stan oświetlenia ulicznego wg rodzaju zastosowanych lamp.

Rodzaj lamp	Moc (W)	Liczba (szt.)
rtęciowe typu parkowego	125	6
sodowe	70	1 251
	100	361
	150	504
	250	226
	400	1
stylowe	-	393
OCP typu parkowego	100	107

Źródło: dane własne Urzędu Miejskiego w Łowiczu

Wydatki na utrzymanie dróg rosną: z 309,04 tys. zł w 2004 roku do 567,4 tys. zł w 2006 roku. Spowodowane jest to rosnącymi kosztami utrzymania dróg oraz potrzebami inwestycyjnymi, związanymi z rosnącą liczbą pojazdów (Tabela nr 88) oraz ze stanem dróg gminnych i brakami w infrastrukturze towarzyszącej.

Komunikacja kolejowa

Przez miasto przebiega linia kolejowa PKP z dwoma stacjami kolejowymi: Łowicz Główny i Łowicz Przedmieście. Przez pociągi osobowe i pociągi pospieszne, ze stacji Łowicz Główny, realizowane są połączenia krajowe z dwudziestoma jeden miastami, które zostały wymienione poniżej wraz z liczbą połączeń (odjazdy/przyjazdy):

Białystok (2/2), Bydgoszcz (5/5), Kołobrzeg (2/2), Konin (1/1), Kostrzyn (1/1), Kraków (1/2), Kutno (9/9), Lublin (5/5), Łódź (4/4), Mińsk Mazowiecki (1/1), Otwock (2/2), Poznań (2/2), Rzeszów (1/0), Skierniewice (13/13), Słupsk (1/1), Sochaczew (1/1), Szczecin (3/3), Świnoujście (3/3), Terespol (1/1), Warszawa (18/18), Zamość (1/1), Zielona Góra (1/1).

Tabela 43. Połączenia kolejowe realizowane ze stacji Łowicz Główny (wg rodzaju).

Rodzaj połączenia	Osobowe	Pospieszne		Razem
		TLK	Pozostałe	
przyjazdy	39	13	26	78
odjazdy	38	10	28	76

Źródło: Urząd Miejski w Łowiczu na podstawie rozkładu jazdy PKP



Komunikacja autobusowa

Na terenie miasta Łowicz usługi w zakresie transportu zbiorowego osób świadczy Miejski Zakład Komunikacji w Łowiczu. Obsługuje on cztery linie autobusowe o łącznej długości 80 km. Linie obsługuje dziewięć autobusów. Statystyka dotycząca przewozów pasażerskich obrazuje tabela poniżej.

**Tabela 44. Przewozy pasażerskie realizowane przez MZK w Łowiczu
w latach 2004 - 2006.**

lata		2002	2003	2004	2005	2006
Liczba autobusów		10	10	10	9	9
Liczba miejsc w autobusach		522	522	522	452	484
Liczba przewozów	rocznie	310 000	305 000	370 000	399 000	358 000
	dobowo	861	840	1 019	1 096	984

Źródło: Miejski Zakład Komunikacji w Łowiczu

Komunikację autobusową w wymiarze lokalnym tj. do 50 km, a także komunikację średniodystansową (do 100 km) i komunikację dalekobieżną (powyżej 100 km) obsługuje Przedsiębiorstwo Komunikacji Samochodowej w Skierniewicach Sp. z o.o.

Szczegóły dotyczące przewozów zawiera tabela nr 45.

PKS posiada autobusy o pojemności od 14 do 50 miejsc siedzących. Średnia liczba autobusów w taborze w latach 2004 - 2006 wyniosła 46 pojazdów, o średniej łącznej pojemności około 2 800 miejsc. Ze statystyk wynika, że przewożonych jest 3 300 pasażerów dziennie i od 980 000 do 1 200 000 rocznie.

Dodatkowo na trasach dalekobieżnych usługi przewozowe świadczą prywatne firmy korzystające z przystanków autobusowych zlokalizowanych na terenie Łowicza. Są to m.in.: Firma USŁUGI PRZEWOZOWE MEWA Sp. Jawna Gogolewscy z siedzibą w Strykowie, P.P.H.U. „NICOL” z siedzibą w Głownie oraz Przedsiębiorstwo Komunikacji Samochodowej S.A. w Płocku.



Tabela 45. Przewozy pasażerskie realizowane przez PKS w Łowiczu.

Zasięg komunikacji	lokalna	średniodystansowa	dalekobieżna
Liczba linii	24	11	3
Długość poszczególnych linii (km)	14 - 44	51 - 87	106 - 121
Łączna długość linii (km)	694	689	342
Liczba poszczególnych kursów dziennie (szt.)*	1 - 12	1 - 4	2 - 4
Łączna liczba kursów dziennie (szt.)*	134	24	10
Obsługiwane w ramach linii miejscowości**	Kiernozia, Różyce, Kocierzew, Kompina, Bejsce, Zduny, Bogoria, Bąków, Przewiska, Bielawy, Borów, Urzecze, Jeziorko, Galewice, Chaśno, Będów, Przemysłów, Niespusza, Kwiatek, Łyszkowice, Skowroda, Waliszew, Strzebieszew, Głowno, Nieborów, Skierniewice, Dzierzgów, Stachlew, Bolimów, Piątek, Brzeziny	Łódź, Piątek, Łęczycza, Wola Goławska, Głowno, Będów, Kiernozia, Gąbin, Płock, Łyszkowice, Zduny, Bielawy, Wola Mąkolska, Bedlno, Kutno, Mięsośnia	Łódź, Skierniewice, Warszawa, Sochaczew, Płock, Głowno

*uwzględniono tylko dni robocze **połączenia z Miasta Łowicza

Źródło: PKS w Skierniewicach Spółka z o.o. Oddział PKS w Łowiczu

II.4.2.2. Infrastruktura społeczeństwa informacyjnego

W Łowiczu jest 50 radiowych linii abonenckich oraz 355 łączy zwielokrotnionych. Ponadto na terenie miasta zlokalizowanych jest pięć obiektów komutacyjnych, które obsługują 8 753 linii analogowych i cyfrowych (ISDN - cyfrowa sieć z integracją usług). Każdy obiekt posiada węzeł DSLAM (koncentrator cyfrowych linii abonenckich pracujących w technologii xDSL), który umożliwia abonentom szerokopasmowy dostęp do Internetu w technologii xDSL (cyfrowa linia abonencka). Zasięg dostępu radiowego przedstawia *Rysunek 4*.

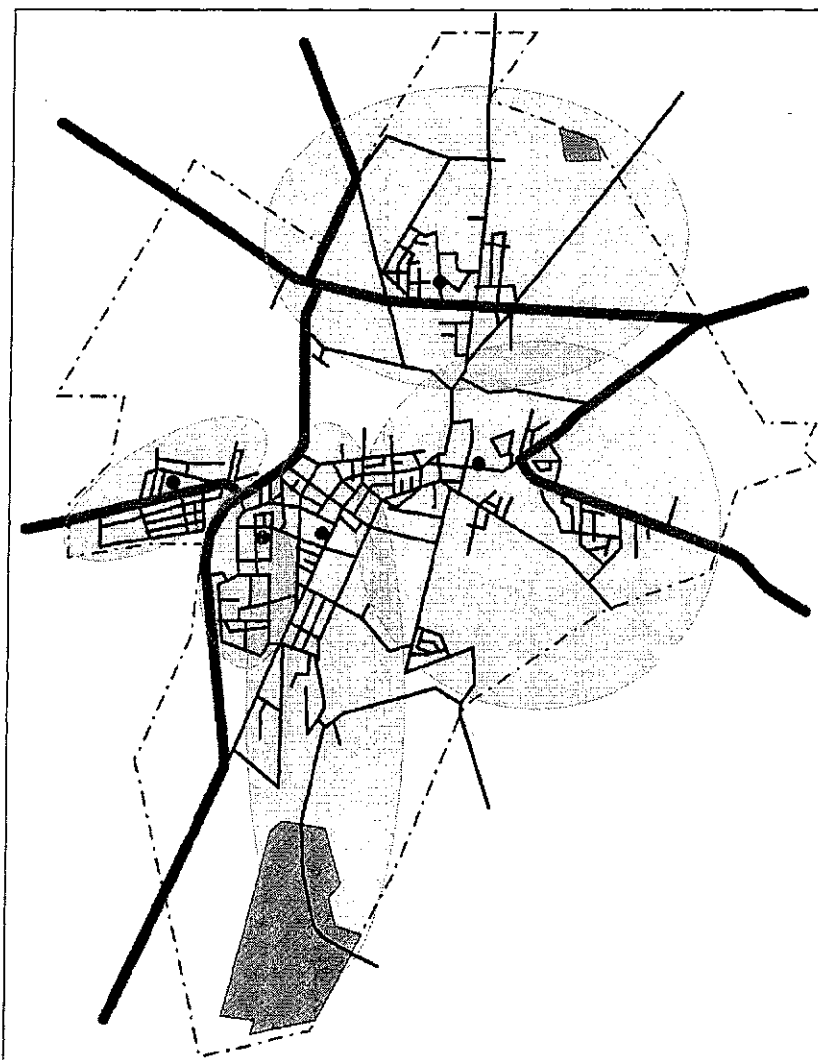
Na terenie Łowicza uruchomione są łącznie 2 064 usługi szerokopasmowego dostępu do Internetu. Dostęp do Internetu zapewniają również cztery kafejki internetowe.

W Łowiczu znajdują się trzy urzędy pocztowe i dwie agencje pocztowe, a usługi telekomunikacyjne świadczone są przez 49 przedsiębiorców. Telefonię stacjonarną obsługują



cztery podmioty: Telekomunikacja Polska S.A., Netia, Dialog i Tele2. Oprócz tego działa sześciu operatorów sieci komórkowych: PTK Centertel (ORANGE), Polska Telefonia Cyfrowa (ERA), Polkomtel (Plus), P4 PLAY, MY AVON, M Bank Mobile (korzystający z przekaźnika Polkomtel).

Rysunek 4. Zasięg punktów komutacyjnych na terenie miasta Łowicza.



Czynnikiem, który ogranicza dostęp i rozwój usług jest bariera technologiczna w postaci linii zrealizowanych w technologii radiowej.

II.4.2.3. Elektroenergetyka

Obszar miasta jest całkowicie zelektryfikowany. Energia elektryczna dostarczana jest za pośrednictwem magistralnych linii 15kV, wyprowadzonych z następujących stacji:

Plan Rozwoju Lokalnego Miasta Łowicza na lata 2008 – 2013



- 110/15 kV Łowicz 1: Broniewskiego, Centrum, Łowicz 2, Mleczarnia 1, Mleczarnia 2, Poznańska, PSS, Sochaczew, Sztuka Łowicka, Tkaczew;
- 110/15 kV Łowicz 2: Łyszkowicka, Powstańców, PZZ, Skierniewice, Szpital, ZOR.

Stacja trafo 110/15 kV Łowicz 1 połączona jest systemem elektroenergetycznym 110 kV liniami 110 kV „Łowicz 1 - Żychlin”, „Łowicz 2 - Łowicz 1” oraz „Sochaczew - Łowicz 1”. Stacja trafo 110/15 kV Łowicz 2 - liniami 110 kV „Łowicz 2 - Łowicz 1” oraz „Głowno - Łowicz 2”.

Stan techniczny sieci jest oceniany na poziomie nadającym się do eksploatacji, a awaryjność mieści się w dopuszczalnych standardach.

W latach 2002 - 2006 zostały przeprowadzone inwestycje w celu poprawy stanu technicznego oraz rozwoju sieci elektroenergetycznej. Zmodernizowano jedną stację trafo 15/0,4 kV i wybudowano cztery stacje trafo 15/0,4 kV wraz z trzema odcinkami linii 15 kV i trzema odcinkami linii 0,4 kV, w tym po jednej do zasilenia działek budowlanych. Wybudowany został odcinek kabla 15 kV o długości 1 131 m, wymieniono sześć odcinków kabla 15 kV o łącznej długości 4 815 m. Ponadto zmodernizowane zostały dwa odcinki linii 0,4 kV o łącznej długości 4 145 m.

Odbiorcy zaopatrywani są w energię przez 160 stacji transformatorowych 15/0,4 kV o mocy od 25 kVA do 1 000 kVA. Z energii pochodzącej z sieci elektroenergetycznej, w 2006 roku korzystały 11 454 gospodarstwa domowe. Prognozowana liczba nowych odbiorców energii elektrycznej przyłączanych do sieci o napięciu 0,4 kV kształtuje się na poziomie 40 w skali roku. W latach 2004 - 2006 zużycie energii w gospodarstwach domowych wynosiło 64 204 000 kWh i według opinii Zakładu Energetycznego Łódź – Teren S.A. istniejący system zasilania pozwoli na zaspokojenie potrzeb energetycznych nawet przy zapotrzebowaniu do kilku MW dla jednego odbiorcy.

Ponadto w najbliższym czasie planuje się modernizację linii 0,4 kV oraz przebudowę stacji trafo 15/04 kV.

II.4.2.4. Ciepłownictwo

Miasto posiada centralny system ciepłowniczy eksploatowany przez Zakład Energetyki Ciepłej w Łowiczu Sp. z o.o. o łącznej długości 23 km i 193 węzłach ciepłych.



Sieć została wykonana w izolacji tradycyjnej (w kanale) i ze względu na okres eksploatacji przewyższający 15 lat wymaga sukcesywnej modernizacji. Część sieci i węzłów ciepłych, które zostały wybudowane po 2001 roku w technologii preizolowanej jest w bardzo dobrym stanie technicznym.

Zakład posiada 9 kotłowni z 22 kotłami o łącznej mocy 24 035 kW. Energia ciepła podawana do sieci wytwarzana jest z kilku rodzajów paliwa (tabela 46).

Tabela 46. Rodzaj paliwa stosowanego do wytworzenia energii cieplnej przez ZEC.

Rodzaj paliwa	Miał	Węgiel orzech	Olej opałowy
Liczba kotłów	3	5	14
Łączna moc kotłów (kW)	17 140	1 130	5 765

Źródło: Zakład Energetyki Ciepłej w Łowiczu

Tabela 47. Ilość sprzedanej energii przez Zakład Energetyki Ciepłej w Łowiczu.

Lata	2003	2004	2005	2006
Ilość (GJ)	216 676	203 287	212 717	210 615

Źródło: Zakład Energetyki Ciepłej w Łowiczu

65% odbiorców ciepła z sieci ZEC stanowią spółdzielnie, 4% - wspólnoty, a gospodarka komunalna – 7%, obiekty budżetowe 10,5%, a przemysł 11,5%. Indywidualni odbiorcy to zaledwie 1% podmiotów.

Odbiorcami ciepła z ZEC są trzy spółdzielnie, osiem wspólnot mieszkaniowych i Zakład Gospodarki Mieszkaniowej. Łączna kubatura ogrzewanych budynków wynosi 1 416 827 m³.

W Łowickiej Spółdzielni Mieszkaniowej w sezonie grzewczym 2006/2007, 4 537 lokali ogrzewanych jest z sieci ZEC (w stosunku do 4 476 w sezonie 2002/2003), a 96 - piecowo (w stosunku do 157 w sezonie 2002/2003).

W energię ciepłą z sieci ZEC zaopatrywane są 23 posesje z 597 lokalami, należące do Zakładu Gospodarki Mieszkaniowej w Łowiczu. Energia ciepła dla 342 lokali pochodzi z kotłowni olejowych ZEC, a dla 255 - z sieci ogólnej.

Pozostałe 52 posesje ZGM z 636 lokalami posiadają ogrzewanie indywidualne. Strukturę przedstawia poniższa tabela.



Tabela 48. Ogrzewanie indywidualne lokali ZGM w Łowiczu wg. rodzaju ogrzewania.*

Rodzaj ogrzewania	Elektryczne	Piece węglowe	C.O. lokalne	C.O. olej	C.O. gaz	C.O. Eko-groszek
Liczba lokali	13	429	131	6	49	8

*stan na koniec 2006 roku

Źródło: Zakład Gospodarki Mieszkaniowej w Łowiczu

Zakład Gospodarki Mieszkaniowej stale inwestuje w infrastrukturę grzewczą, co obrazują dane zawarte w poniższej tabeli.

Tabela 49. Inwestycje ZGM w infrastrukturę grzewczą w latach 2002 - 2006.

Lata	2002	2003	2004	2005	2006
Podłączenia do sieci ZEC	1	2	3	3	4
c.o. Lokalne węglowe	0	7	7	0	0

Źródło: Zakład Gospodarki Mieszkaniowej w Łowiczu

Pozostałe spółdzielnie i wspólnoty mieszkaniowe posiadają własne kotłownie.

Tabela 50. Stan wyposażenia spółdzielni i wspólnot mieszkaniowych w instalację grzewczą.

Rodzaj pieca	na eko-groszek	gazowy	olejowy	na miał	elektryczne	węglowe
Liczba kotłowni	2	1	6	1	1	brak
Liczba lokali mieszkaniowych obsługiwanych przez kotłownie	34	24	138	22 mieszkalne 6 użytkowych	12	33

Źródło: dane własne Urzędu Miejskiego w Łowiczu

Brak jest informacji dotyczącej zaopatrzenia w energię ciepłą przez obiekty nie podłączone do sieci lub pozostające w rękach prywatnych. Najprawdopodobniej zaopatrzenie w energię ciepłą realizowane jest przez lokalne źródła energii, również elektrycznej, a przede wszystkim przez indywidualne kotłownie węglowe i olejowe za pośrednictwem instalacji etażowych i pieców.

II.4.2.5. Zaopatrzenie w gaz

Paliwo gazowe na terenie Łowicza dostarczane jest przez Mazowieckiego Operatora Systemu Dystrybucyjnego Sp. z o.o. Oddział Zakład Gazowniczy Łódź.

Aktualnie z sieci zaopatrywanych jest w gaz dziewięciu odbiorców. W 2006 roku



wybudowano 6,84 km sieci gazowej rozdzielczej średniego ciśnienia. Oddano do użytkowania 2 szt. przyłączy gazowych do budynków mieszkalnych o łącznej długości 0,04 km oraz 4 szt. przyłączy gazowych do budynków gospodarczych o łącznej długości 0,21 km. Ze względu na krótki okres eksploatacji oraz zastosowanej technologii (wykonana z polietylenu) stan sieci gazowej jest bardzo dobry. W latach 2007 - 2009 przewiduje wybudowanie około 4 km sieci gazowej rozdzielczej.

II.4.2.6. Gospodarka wodno – ściekowa

Gospodarka wodna

Miasto posiada dobrze rozwiniętą sieć zbiorowego zaopatrzenia w wodę, realizowanego za pośrednictwem, należącej do gminy sieci wodociągowej o długości 86 km.

Tabela 51. Uzbrojenie miasta Łowicza w rozdzielczą sieć wodociągową (2000 - 2006).

Lata	2000	2002	2004	2006
Długość sieci (km)	81,1	82,6	83,4	86,0
Liczba przyłączy	1 605	1 712	1 795	1 908

Źródło: Zakład Usług Komunalnych w Łowiczu, „Program ochrony środowiska dla miasta Łowicza w latach 2004 - 2011”

Wg danych GUS, z wody pochodzącej z wodociągu miejskiego w 2006 r. korzystało 94,4 % mieszkańców miasta, co jest wartością porównywalną ze średnią wojewódzką (94,2 %) i krajową (94,9%). Wg. danych na 10.09.2007 r. - ok. 8.500 gospodarstw domowych i przedsiębiorstw podłączonych było do sieci wodociągowej.

Stan techniczny sieci wodociągowej uzależniony jest od czasu eksploatacji jej poszczególnych odcinków. Aktualny stan przedstawia poniższa tabela.

Tabela 52. Sieć wodociągowa wg. czasu eksploatacji.

Czas eksploatacji (lata)	Udział w długość sieci (%)
do 5	17,3
6 – 10	20,2
11-20	29,8
21 do 30	7,8
31 do 50	9,3
powyżej 50	15,6

Źródło: Zakład Usług Komunalnych w Łowiczu.



Z danych zawartych w tabeli wynika, że (mimo sukcesywnej rozbudowy i modernizacji) w przypadku 32,7% całej sieci okres eksploatacji przekracza 20 lat, z czego ponad połowa użytkowana jest dłużej niż 50 lat. Zły stan techniczny i awaryjność sieci wodociągowej powoduje straty wody i negatywnie wpływa na jej jakość.

Woda przeznaczona dla mieszkańców pobierana jest z komunalnych ujęć głębinowych. Aktualnie eksploatowanych jest 8 studni (z 12 istniejących), zlokalizowanych wzdłuż rzeki Bzury, w Łowiczu, w rejonie ul. Blich. Woda podawana do wodociągów jest poddawana uzdatnianiu w Stacji Uzdatniania Wody poprzez odżelazianie i chlorowanie.

Według pozwolenia wodnoprawnego wydajność ujęć wynosi 381 m³/h, jednak ze względu na wyeksploatowanie, rzeczywista wydajność jest znacznie niższa.

Tabela 53. Zasoby eksploatacyjne ujęć wód podziemnych.

Poziom wodonośny	Wydajność (m ³ /h)	Poziom depresji (m)
czwartorzędowy	259,0	6,6
trzeciorzędowy	122,0	23,1 – 28,5
dolnokredowy	395,0	ok. 35

Źródło: Zakład Usług Komunalnych w Łowiczu.

Średnie zużycie wody (w tym w nocy) wyniosło w latach 2004 i 2006 odpowiednio 189,0 m³/h i 193,5 m³/h, przy uwzględnieniu nasilonego zużycia w czasie letnim, które dochodziło do 331 m³/h (w 2006 r.).

Dobowe zużycie wody wzrosło w ostatnich latach z 4 535,7 m³/dobę w 2004 roku, 4 512,9 m³/dobę w 2005 r. do 4 643,4 m³/dobę w roku 2006, w tym na potrzeby gospodarki komunalnej przeznaczone zostało 4 491,0 m³/dobę, a na potrzeby przemysłu 152,4 m³/dobę.

Problemem w zakresie zaopatrzenia mieszkańców w wodę jest zbyt mała jej podaż, uwidaczniająca się szczególnie w okresach zwiększonego poboru (lato).

Sytuacja ta spowodowana jest dużym stopniem wyeksploatowania istniejących studni, co nie pozostaje bez wpływu również na jakość wody. Dodatkowo przestarzałe urządzenia uzdatniające sprawiają, że woda uzdatniona nie odpowiada w pełni normom obowiązującym w krajach Unii Europejskiej w zakresie zawartości manganu. W części próbek pobranych do badań stwierdzono także przekroczenie żelaza, mętności, barwy.

W celu rozwiązania w/w problemu przystąpiono do wykonania studni zastępczej o projektowanej wydajności 210 m³/h, ujmującej poziom dolnokredowy. Planowany termin



zakończenia prac przypada na I półrocze 2008 r.

Planuje się rozbudowę i przebudowę stacji uzdatniania wody oraz wykonanie rekonstrukcji istniejącej studni dolnokredowej.

Gospodarka ściekowa

Długość sieci kanalizacji sanitarnej na terenie miasta wynosi 68,4 km. Wg. danych GUS wskaźnik wyposażenia mieszkańców w urządzenia kanalizacji sanitarnej w 2006 r. wyniósł 85,7% i przewyższał średnią wojewódzką (83,1%) i krajową (84,8%).

Tabela 54. Zmiany w uzbrojeniu miasta Łowicza w kanalizację sanitarną

Lata	2000	2002	2004	2006
Długość sieci (km)	49,4	56,3	62,0	68,4
Liczba przyłączy	790	990	1 468	1 862

Źródło: Zakład Usług Komunalnych w Łowiczu, „Program ochrony środowiska dla miasta Łowicza w latach 2004 – 2011”

Ścieki z kanalizacji sanitarnej podawane są do komunalnej biologicznej oczyszczalni ścieków z podwyższonym usuwaniem biogenów, zlokalizowanej w Łowiczu.

Miejska oczyszczalnia ścieków została wybudowana w latach 70 - tych i zmodernizowana w latach 1992 - 1996. Rocznie w oczyszczalni wytwarzanych jest około 10 000 Mg osadów o uwodnieniu 84%, które nie są obecnie wykorzystywane. Ponieważ powstały osad zawiera bardzo duży udział części organicznych (około 75%) jest mało ustabilizowany i może powodować uciążliwości zapachowe. Ponadto koszt zagospodarowania 1 Mg jest wysoki i stale rośnie. Zmniejszenie masy wytworzonych osadów jest możliwe przez zredukowanie wody.

Oczyszczone ścieki podawane są do kanału odprowadzającego wody ze stawów Gospodarstwa Rybackiego do rzeki Bzury.

Przepustowość oczyszczalni według pozwolenia wodnoprawnego wynosi 936,0 m³/h. Dane dotyczące ścieków przetwarzanych w oczyszczalni przedstawiają poniższe tabele.



Tabela 55. Ilość ścieków doprowadzanych do oczyszczalni (m³/rok).

	2004	2005	2006
Ogółem, w tym:	3.181.868	3.158.510	3.243.120
z działalności gospodarczej	604.964	666.246	690.089
komunalnych (wraz z wodami infiltracyjnymi i opadowymi)	2.576.904	2.492.264	2.553.031

Zródło: Zakład Usług Komunalnych w Łowiczu

Tabela 56. Stopień oczyszczenia ścieków w oczyszczalni komunalnej.

Parametr	2004	2005	2006
BZT5 [mg/l O ₂]	10,2	13,2	9,9
ChZT-Cr [mg/l O ₂]	56,3	76,6	Cr- 62
Zawiesiny [mg/l]	43,2	52,5	43
Azot ogólny [mg/l N]	7,2	8,6	6,45
Fosfor ogólny [mg/l P]	0,95	1,2	0,6

Zródło: Zakład Usług Komunalnych w Łowiczu

Ze względu na planowaną rozbudowę i modernizację sieci kanalizacyjnej, komunalna oczyszczalnia ścieków wymaga rozbudowy i modernizacji.

Planowane jest wykonanie 6,8 km nowej sieci (wraz z przepompowniami i przykanalikami) odbierającej ścieki od gospodarstw domowych wyposażonych w przydomowe zbiorniki bezodpływowe oraz sieci dla uzbrojenia nowych terenów pod przemysł z przystosowaniem do odbioru ścieków z gmin. Ponadto przewiduje się działania modernizacyjne miejskiej oczyszczalni ścieków w zakresie instalacji biogazowej, wirówki, suszarni, kotłowni oraz zagospodarowania osadów ściekowych odwodnionych.

Dodatkowo na terenie miasta znajdują się dwie przyzakładowe oczyszczalnie ścieków. Są to:

- Mechaniczno - biologiczna oczyszczalnia ścieków przemysłowych przy Okręgowej Spółdzielni Mleczarskiej o przepustowości $Q_{maxd} = 2\ 000\ m^3/d$ (oddana do użytku w 1998 roku)
- Zakładowa oczyszczalnia typu Multireaktor II przy Firmie Produkcyjnej „LAMELA” S.C. o przepustowości $Q_{maxd} = 50\ m^3/d$. Oczyszcza ona przede wszystkim ścieki bytowe o RLM = 333 (oddana do użytku w 1997 roku).

Łączna długość kanalizacji deszczowej na obszarze miasta wynosi 22,5 km. Funkcjonuje



siedem oczyszczalni wód opadowych.

II.4.2.7. Gospodarka odpadami

Źródłem powstawania odpadów na terenie Łowicza są jednostki gospodarcze, gospodarstwa domowe i obiekty infrastruktury.

Na obszarze Łowicza prowadzona jest zbiórka następujących grup odpadów:

- komunalne segregowane: papier i tektura, tworzywa sztuczne, metale, szkło i opakowania wielomateriałowe (worki i pojemniki do selektywnej zbiórki),
- z ogrodów i parków,
- zmieszane,
- z czyszczenia ulic i placów, wielkogabarytowe.

Obecnie na terenie miasta działają podmioty posiadające zezwolenie burmistrza Łowicza na prowadzenie działalności w zakresie odbioru odpadów komunalnych. Wszyscy mieszkańcy miasta mają dostęp do usług w tym zakresie.

Część odpadów z terenu miasta poddawana jest procesom odzysku lub są unieszkodliwiane. Odzyskiem odpadów zajmuje się sześć firm. Dwa podmioty prowadzą przerób odpadów z tworzyw sztucznych, papieru, tektury, w tym jeden zakład dodatkowo - szkła na granulaty i stłuczki szklanej, a drugi - gum na granulaty. Trzy firmy zajmują się odzyskiem odpadów żużlowych i popiołów paleniskowych.

Działalność w zakresie unieszkodliwiania osadów ściekowych z przemysłu rolno - spożywczego, z przemysłu chemii organicznej i komunalnych osadów ściekowych prowadzi Zakład Usług Komunalnych.

Pozostałe odpady deponowane są na składowiskach odpadów komunalnych. Najwięcej - na miejskim wysypisku śmieci usytuowanym we wsi Jastrzębia, a około 15% - na składowisku w Krzyżanówku (w powiecie kutnowski).

Składowisko we wsi Jastrzębia jest wyposażone w instalację do zbierania odcieków, brak jest natomiast sieci monitoringu wód podziemnych. Na terenie składowiska wykonane zostały cztery odwierty do poboru prób gazu składowiskowego.

Szczegółowe dane dotyczące ilości i rodzaju wytwarzanych w Łowiczu odpadów oraz gospodarki odpadami na terenie miasta, zawiera *Plan Gospodarki Odpadami dla Miasta Łowicza w latach 2004 - 2011*.



II.4.3. Struktura własności nieruchomości

Miasto Łowicz zajmuje 2 341 ha. Jak pokazuje Tabela nr 3, w większości są to grunty rolne. Udział Skarbu Państwa w strukturze własności gruntów ulega systematycznemu zmniejszeniu.

Tabela 57. Struktura własności gruntów w mieście (%).

	2002	2004	2006
Skarb Państwa	19,30	15,8	14,09
Prywatne	54,82	54,87	54,65
Samorządowe (gminne i powiatowe)	21,79	25,87	26,64
Inne	4,09	3,45	4,62

Źródło: Plan Rozwoju Lokalnego Miasta Łowicza, Urząd Miejski w Łowiczu

Udział gruntów prywatnych praktycznie pozostaje bez zmian, natomiast powoli zwiększa się udział gruntów należących do samorządu, co jest zjawiskiem zdecydowanie pozytywnym. Przyczyną opisanych zmian jest wykup gruntów oraz ujawnienie decyzji komunalizacyjnych w księgach wieczystych.

Tabela 58. Obrót gruntami komunalnymi – grunty skomunalizowane w latach 2003 - 2006.

Rodzaj gruntów (ha)	2003	2004	2005	2006
Tworzące gminny zasób nieruchomości	368,7	378,9	373,9	375,2
Przekazane w stały zarząd gminnym jednostkom organizacyjnym	65,4	65,5	75,9	79,8
Przekazane w użytkowanie wieczyste	108,8	108,8	108,8	108,7
Przekazane w użytkowanie wieczyste osobom fizycznym	32,5	32,6	32,6	34,1
Ogółem (stan na 31 XII)	542,9	553,2	558,6	563,7

Źródło: Główny Urząd Statystyczny, Bank Danych Regionalnych

Jak wynika z powyższych danych, coraz więcej gruntów miasto przekazuje swoim jednostkom organizacyjnym, w celu zapewnienia prawidłowej realizacji powierzonych im zadań.



II.4.4. Identyfikacja problemów

Środowisko:

- zanieczyszczenie wód powierzchniowych;
- zanieczyszczenie powietrza (przemysł, trasy komunikacyjne, duży udział kotłowni węglowych w indywidualnych systemach grzewczych);
- mała i stała powierzchnia terenów zielonych na terenie miasta;
- zły stan i zmniejszająca się liczba pomników przyrody;
- niezagospodarowane osady ściekowe pochodzące z komunalnej oczyszczalni ścieków.

Turystyka:

- brak oznakowanych szlaków turystycznych;
- brak szczegółowego opisu atrakcji turystycznych zlokalizowanych na wyznaczonych i wyszczególnionych na stronie internetowej Urzędu Miasta, trasach turystycznych na terenie gminy Łowicz i powiatu;
- niedostateczna współpraca w sferze turystyki z sąsiednimi gminami;
- niedostatecznie rozwinięta baza noclegowa i gastronomiczna oraz infrastruktura okolo-turystyczna;
- niedostateczne zagospodarowanie terenów na cele rekreacyjne;
- brak podmiotów/jednostek obsługujących lokalną ofertę turystyczną;
- niedostateczna dostępność informacji turystycznej (dostęp do danych Centrum Informacji Turystycznej – osobisty lub za pośrednictwem telefonu, brak strony internetowej, zmienne i niedostosowane do potrzeb turystów godziny pracy);
- brak obiektów noclegowych i rekreacyjnych o wysokim standardzie;
- zmniejszająca się liczba turystów zagranicznych odwiedzających miasto;
- mała liczba obiektów sportowo - rekreacyjnych.

Infrastruktura techniczna:

zaopatrzenie w gaz, energię ciepłą, wodę, usługi telekomunikacyjne:

- niski stopień gazyfikacji;
- zły stan techniczny sieci wodociągowej wynikający z długiego czasu eksploatacji;
- zbyt mała wydajność ujęć wód podziemnych spowodowana złym stanem technicznym studni;
- niedostateczna jakość wody przeznaczonej do spożycia;



- ograniczone możliwości rozwoju infrastruktury telekomunikacyjnej;
- mała liczba kafejek internetowych.

Komunikacja:

- zmniejszająca się liczba taboru komunikacji miejskiej i przewozów pasażerskich na terenie miasta;
- zły stan techniczny dróg gminnych (25 % to drogi gruntowe) przy stałym wzroście liczby pojazdów;
- deficyt miejsc postojowych;
- zły stan infrastruktury towarzyszącej – zły stan techniczny chodników, brak ścieżek rowerowych.

II.5. Gospodarka

Miasto i jego mieszkańców charakteryzuje duża przedsiębiorczość. Szczególnie rozwinął się tu przemysł skupiony wokół branży spożywczej, rolniczej, ogrodniczej, a także włókienniczej. Działalność prowadzi wiele podmiotów usługowych, w tym w szczególności handlowych i rzemieślniczych. Oprócz firm rodzimych, w mieście mają swoją siedzibę przedsiębiorstwa z udziałem kapitału zagranicznego.

Na terenie miasta prowadzą działalność liczne instytucje otoczenia biznesu. Dodatkowo przedsiębiorcy mogą liczyć na wsparcie władz lokalnych prowadzących aktywną politykę proinwestycyjną. Jej przejawem jest m.in. powołanie w 2007 roku Społecznej Grupy Doradców Gospodarczych, która pełni funkcję opiniotwórczo - doradczą dla burmistrza w zakresie konsultowania spraw dotyczących sfery gospodarczej miasta w kilku strategicznych obszarach m.in.: strategii rozwoju miasta, aktywizacji gospodarczej, partnerstwa publiczno - prywatnego, sieci komunikacyjnej, ochrony środowiska, promocji zalet inwestycyjnych miasta.

W październiku 2007 roku Rada Miejska podjęła uchwałę w sprawie zwolnień przedmiotowych w podatku od nieruchomości oraz przyjęcia „Programu pomocy de minimis udzielanej dla przedsiębiorców tworzących nowe miejsca pracy na terenie miasta Łowicza.” Na bieżąco, za pośrednictwem strony internetowej Urzędu Miasta, prezentowana jest oferta inwestycyjna Łowicza.



II.5.1. Główni pracodawcy: struktura i trendy

Zgodnie z danymi Urzędu Statystycznego w Brzezinach, na terenie miasta działało 3 047 podmiotów gospodarczych (według stanu na koniec 2006 roku), co stanowi prawie 55% podmiotów na terenie powiatu łowickiego. Dynamikę zmian w liczbie podmiotów przedstawia tabela.

Tabela 59. Zmiany w liczbie podmiotów gospodarczych w latach 2001 - 2006.

	2001	2002	2003	2004	2005	2006
Liczba podmiotów	3 036	3 142	3 146	3 111	3 129	3 047
Procentowa zmian w stosunku do poprzedniego roku	+ 1,16%	+ 3,49%	+ 0,12%	- 1,11%	+ 0,57%	- 2,62%

Źródło: Powiatowy Urząd Pracy w Łowiczu, Plan Rozwoju Lokalnego Miasta Łowicza

W ewidencji gospodarczej miasta zarejestrowanych było 2 288 podmiotów gospodarczych (stan na koniec 2006 roku).

W ostatnim czasie zauważa się spadek liczby podmiotów gospodarczych (Tabela nr 60).

Tabela 60. Statystyka dotycząca liczby zarejestrowanych podmiotów gospodarczych

lata	2004	2005	2006
Liczba wpisów do ewidencji	265	240	225
Liczba wykreśleń z ewidencji	305	242	332

Źródło: dane własne Urzędu Miejskiego w Łowiczu

Łowicki rynek gospodarczy jest raczej stabilny. Prawie 95% podmiotów stanowią małe przedsiębiorstwa, a średnie 4,2% (Tabela nr 61).

Tabela 61. Podmioty gospodarcze wg. klas wielkości i branż w latach 2004 -2006.

Sekcja *	2004				2005				2006			
	M	Ś	D	Razem	M	Ś	D	Razem	M	Ś	D	Razem
1.	28	2	1	31	27	2	1	30	30	2	1	33
2.	1	0	0	1	1	0	0	1	1	0	0	1
3.	308	24	9	341	302	26	9	337	287	24	10	321
4.	1	1	2	4	1	1	2	4	0	1	2	3
5.	290	9	2	301	287	12	2	301	284	12	3	299

Plan Rozwoju Lokalnego Miasta Łowicza na lata 2008 – 2013



6.	1 179	27	5	1 211	1 179	29	6	1 214	1 094	26	4	1 124
7.	106	2	1	109	104	3	0	107	100	4	0	104
8.	192	4	0	196	187	5	0	192	183	3	0	186
9.	123	0	1	124	124	0	1	125	118	0	1	119
10.	279	9	3	291	300	7	2	309	321	6	3	330
11.	10	5	5	20	10	4	6	20	9	4	7	20
12.	76	28	6	110	77	29	6	112	76	30	5	111
13.	154	5	1	160	150	6	1	157	148	6	1	155
14.	201	10	1	212	207	11	2	220	228	11	2	241
Razem	2 948	126	37	3 111	2 956	135	38	3 129	2 879	129	39	3 047

* 1 - Rolnictwo, łowiectwo i leśnictwo, 2 - Górnictwo i kopalnictwo, 3 - Przetwórstwo przemysłowe, 4 - Wytwarzanie i zaopatrywanie w energię elektryczną, gaz i wodę, 5 - Budownictwo, 6 - Handel hurtowy i detaliczny, naprawa pojazdów, 7 - Hotele i restauracje, 8 - Transport, gospodarka magazynowa i łączność, 9 - Pośrednictwo finansowe, 10 - Obsługa nieruchomości, wynajem, nauka i usługi związane z prowadzeniem działalności gospodarczej, 11 - Administracja publiczna i obrona narodowa, Ubezpieczenia społeczne i zdrowotne, 12 - Edukacja, 13 - Ochrona zdrowia i opieka społeczna, 14 - Pozostała działalność usługowa komunalna, społeczna i indywidualna.

Zródło: GUS

Jak pokazuje Tabela 61, liczba małych i średnich przedsiębiorstw w ciągu ostatnich dwóch lat utrzymuje się na podobnym poziomie. Jednocześnie stopniowo zwiększa się liczba podmiotów w branżach charakterystycznych dla nowoczesnej gospodarki (obsługa nieruchomości, wynajem, nauka i usługi związane z prowadzeniem działalności gospodarczej, budownictwo, działalność usługowa komunalna, społeczna i indywidualna).

Najwięksi pracodawcy na terenie miasta to duże przedsiębiorstwa (zatrudniające od 250 do 999), działające głównie w branży spożywczej - Agros Nova Sp. z o.o., Okręgowa Spółdzielnia Mleczarska w Łowiczu oraz przemysłu lekkiego - „SYNTEX” Sp. z o.o. (przemysł włókienniczy) i „KODAN” Sp. z o.o. (przemysł odzieżowy). Wśród największych pracodawców znajduje się także zakład opieki zdrowotnej - Zespół Opieki Zdrowotnej oraz przedsiębiorstwo usługowe z branży rolniczej - Mazowieckie Centrum Hodowli i Rozrodu Zwierząt Sp. z o.o.

Na terenie miasta zlokalizowana jest duża liczba średnich przedsiębiorstw zatrudniających od 50 do 249 pracowników, w następujących branżach:

- Przemysł spożywczy – przetwórstwo:

- Firma Bracia Urbanek Jacek Urbanek, Andrzej Urbanek, Wojciech Urbanek Sp. J.
- Partners Sp. z o.o.

Plan Rozwoju Lokalnego Miasta Łowicza na lata 2008 – 2013



- Przemysł chemiczny:

- „LAMELA” Sp. z o.o.
- Zakład Produkcji Opakowań „OPAKOMET” Sp. z o.o.

- Energetyka:

- Zakład Energetyczny Łódź Teren S.A. Rejon Energetyczny Łowicz
- Zakład Energetyki Ciepłej w Łowiczu Sp. z o.o.

- Handel:

- Powszechna Spółdzielnia Spożywców „Społem”
- „HAZBI” Sp. z o.o.
- „BORD” Sp. z o.o.
- „BRANDEX RETAIL POLSKA” Sp. z o.o.

- Przemysł włókienniczy:

- Przedsiębiorstwo Produkcyjno-Handlowo-Usługowe „Krajewski” Marek Krajewski
- „GUMITEX POLI-FARM” Sp. z o.o.
- Przedsiębiorstwo Produkcyjno-Handlowo-Usługowe „STEVEN” Marek Bryła

- Budownictwo:

- Spółdzielnia Inwestycji i Budownictwa w Łowiczu
- Zakład Projektowo - Wykonawczy „BUDOWA” Janusz Mostowski
- Przedsiębiorstwo Robót Inżynieryjno - Drogowych w Łowiczu
- HANTVERKAR POOLEN Janusz Poński

- Obsługa nieruchomości i usługi komunalne:

- Łowicka Spółdzielnia Mieszkaniowa
- „ŚWIT” Sp. z o.o.
- Zakład Usług Komunalnych w Łowiczu

- Edukacja

- Kolegium Nauczycielskie w Łowiczu
- Mazowiecka Wyższa Szkoła Humanistyczno - Pedagogiczna w Łowiczu

Znaczącym pracodawcą jest Bank Spółdzielczy Ziemi Łowickiej w Łowiczu, a także Diecezja Łowicka. Ponadto duży udział w grupie pracodawców przypada administracji. Najwięcej pracowników zatrudniają następujące instytucje:

- Urząd Skarbowy w Łowiczu
- Urząd Miejski w Łowiczu



- Starostwo Powiatowe w Łowiczu
- Sąd Rejonowy w Łowiczu
- Zakład Karny w Łowiczu
- Ochotnicza Straż Pożarna Ratownictwo Wodne w Łowiczu
- Komenda Powiatowa Państwowej Straży Pożarnej w Łowiczu

II.5.2. Struktura podstawowych branż na terenie gminy

Powiat łowicki jest rejonem nasilonej specjalizacji rolniczej, w szczególności w zakresie warzywnictwa, sadownictwa, hodowli żywca wieprzowego i produkcji mlecznej.

Gospodarka miasta ma charakter usługowo - przemysłowy.

Liczba zarejestrowanych podmiotów zmniejsza się z roku na rok – co obrazuje tabela nr 62.

Tabela 62. Liczba zarejestrowanych podmiotów wg. branż w latach 2004 - 2006.

Branża	Lata	2004	2005	2006
Budownictwo		15	10	24
Gastronomia		11	11	10
Handel		88	85	67
Informatyczna		4	4	4
Produkcyjno-handlowa		6	3	4
Produkcyjno- handlowo-usługowa		16	5	5
Produkcyjno-usługowa		3	7	5
Produkcja wyrobów		5	3	5
Transport		6	12	11
Usługowo-handlowa		22	21	21
Usługi przemysłowe		6	9	13
Usługi		83	70	56
Razem		265	240	225

Zródło: dane własne Urzędu Miejskiego w Łowiczu

Rokrocznie najwięcej wpisów do ewidencji działalności gospodarczej (mimo dużego spadku w ostatnich latach) dokonywanych jest z zakresu szeroko rozumianych usług (- 32,5% z wyłączeniem usług przemysłowych) i handlu (- 24%). Handel ma najczęściej charakter „obwoźny”, czyli prowadzony na straganach i targowiskach, oraz handel w sklepach. Na drugim miejscu znajduje się branża usługowa, a na kolejnym branża budowlana i



działalność usługowo – handlowa. Największy spadek zarejestrowanych podmiotów notuje się w branży produkcyjno - handlowo - usługowej, a największy przyrost -w budownictwie.

II.5.3. Liczba osób zatrudnionych w danych sektorach

Jedną z ważniejszych zmiennych charakteryzujących rynek pracy jest liczba pracujących mieszkańców, która zarówno w samym mieście, jak i całym powiecie łowickim, przybiera tendencję wzrostową. Wartość ta nie jest jednakowa dla wszystkich sekcji gospodarki.

Tabela 63. Pracujący wg. sektorów w latach 2004 - 2006.

Lata	2004	2005	2006
Sektor publiczny	3 428	3 213	3 123
w tym kobiety	1 957	1 903	1 838
Sektor prywatny	4 656	4 842	5 267
w tym kobiety	2 489	2 446	2 643
Razem	8 084	8 055	8 390
w tym kobiety	4 446	4 349	4 481

Źródło: GUS.

Wg. danych zawartych w tabeli powyżej, zatrudnienie w podmiotach należących do sektora publicznego zmniejsza się, natomiast w sektorze prywatnym – rośnie. Przy czym wzrost ten jest bardziej intensywny niż spadek w sektorze publicznym. W obu przypadkach udział kobiet w ogólnej liczbie zatrudnionych zmienia się z taką samą intensywnością.

Szczegółowe informacje dotyczące zatrudnienia w jednostkach podległych samorządowi lokalnemu zawiera Tabela 64.

Tabela 64. Zatrudnienie w jednostkach podległych Urzędowi Miasta Łowicz.

Jednostka	Wielkość zatrudnienia	Liczba etatów
Zakład Usług Komunalnych	134	134,00
Zakład Gospodarki Mieszkaniowej	23	22,50
Miejski Zakład Komunikacji	24	21,45
Biblioteka	15	12,50
Zakład Obsługi Przedszkoli Miejskich	6	6,00
Ośrodek Sportu i Rekreacji	31	27,75

Plan Rozwoju Lokalnego Miasta Łowicza na lata 2008 – 2013



Jednostka		Wielkość zatrudnienia	Liczba etatów
Łowicki Ośrodek Kultury		14	12,00
Szkoła Podstawowa nr 1		43	42,75
w tym	nauczyciele	31	31,00
	pracownicy niepedagogiczni	12	11,75
Szkoła Podstawowa nr 2		45	40,9
w tym	nauczyciele	33	31,40
	pracownicy niepedagogiczni	12	9,50
Szkoła Podstawowa nr 3		46	43,77
w tym	nauczyciele	31	29,77
	pracownicy niepedagogiczni	15	14,00
Szkoła Podstawowa nr 4		48	45,69
w tym	nauczyciele	36	33,94
	pracownicy niepedagogiczni	12	11,75
Szkoła Podstawowa nr 7		42	33,9
w tym	nauczyciele	31	23,90
	pracownicy niepedagogiczni	11	10,00
Gimnazjum nr 1		54	40,22
w tym	nauczyciele	36	30,22
	pracownicy niepedagogiczni	18	10,00
Gimnazjum nr 2		38	33,67
w tym	nauczyciele	32	27,67
	pracownicy niepedagogiczni	6	6,00
Gimnazjum nr 3		28	18,11
w tym	nauczyciele	26	16,91
	pracownicy niepedagogiczni	2	1,20
Gimnazjum nr 4		19	14,23
w tym	nauczyciele	19	14,23
	pracownicy niepedagogiczni	0	0,00

Zródło: dane własne Urzędu Miejskiego w Łowiczu

Poważne spadki w liczbie zatrudnionych odnotowano w obsłudze nieruchomości, produkcji i dostarczaniu energii, gazu i wody (Tabela nr 65). Natomiast wzrost zatrudnienia nastąpił przede wszystkim w usługach transportowych i łączności, a następnie, w branży budowlanej handlu i pośrednictwie finansowym.

Plan Rozwoju Lokalnego Miasta Łowicza na lata 2008 – 2013



W działalności handlowej, transportowej i telekomunikacyjnej odnotowano wprost proporcjonalny wzrost liczby zatrudnionych kobiet i nieco mniejszy w branży budowlanej w stosunku do ogólnej liczby zatrudnionych. Najbardziej dynamiczny spadek pracujących kobiet nastąpił w sekcji obsługi nieruchomości, wynajmu, nauki i usług związanych z prowadzeniem działalności gospodarczej.

Dominującą rolę w zatrudnieniu na terenie miasta Łowicza pełni branża usługowa, a przede wszystkim handel.

Tabela 65. Pracujący wg. sekcji PKD w latach 2004 - 2006.*

Lp.	Sekcja PKD	2004		2005		2006	
		O**	K**	O	K	O	K
1.	Rolnictwo, łowiectwo, leśnictwo	71	33	65	30	67	30
2.	Przetwórstwo przemysłowe	3 188	1 681	3 248	1 641	3 314	1 673
3.	Wytwarzanie i zaopatrywanie w energię elektryczną, gaz i wodę	331	63	305	63	288	58
4.	Budownictwo	233	29	230	29	306	37
5.	Handel hurtowy i detaliczny, naprawy	691	424	804	489	896	558
6.	Hotele i restauracje	29	23	14	10	30	21
7.	Transport, gospodarka magazynowa i łączność	422	140	440	139	563	185
8.	Pośrednictwo finansowe	216	187	214	185	176	157
9.	Obsługa nieruchomości, wynajem, nauka i usługi związane z prowadzeniem działalności gospodarczej	452	248	310	135	302	129
10.	Administracja publiczna i obrona narodowa, ubezpieczenia społeczne i zdrowotne	832	433	789	420	811	428
11.	Edukacja	1 033	765	1 074	808	1 059	790
12.	Ochrona zdrowia i opieka społeczna	436	341	414	320	435	339
13.	Pozostała działalność usługowa, komunalna, społeczna indywidualna	150	79	148	80	143	76
	Razem	8 084	4 446	8 055	4 349	8 390	4 481

*zestawienie nie uwzględnia podmiotów zatrudniających do 9 osób oraz rolnictwa indywidualnego

**O - ogółem, K - Kobiety

Źródło: Urząd Statystyczny w Łodzi

II.5.4. Rolnictwo

Użytki rolne na terenie miasta zajmują powierzchnię 1 309 ha, co stanowi prawie 56 % całkowitej jego powierzchni. Rolnictwo ma jednak niewielkie znaczenie jako źródło utrzymania mieszkańców.



Wśród gruntów orných przeważają gleby słabe i bardzo słabe (klasa V i VI). Gleby wyższych klas bonitacyjnych występują na użytkach zielonych.

Łowicz pełni funkcję ośrodka przetwórstwa rolno - spożywczego dla gmin wiejskich powiatu łowickiego.

Tabela 66. Struktura gruntów wg. klas bonitacji (wg danych z 1999 roku).

Grunty orne		Łąki		Pastwiska	
Klasa	Powierzchnia (ha)	Klasa	Powierzchnia (ha)	Klasa	Powierzchnia (ha)
IIIa	56	III	29	III	7
IIIb	49	IV	122	IV	116
IVa	92	V	94	V	72
IVb	11	VI	8	VI	10
V	372	-	-	VIz	10
VI	166	-	-	-	-
VIz	9	-	-	-	-

Źródło: na podstawie Programu ochrony środowiska dla miasta Łowicza w latach 2004 – 2011

Powierzchnia gruntów rolnych systematycznie zmniejsza się na rzecz gruntów przeznaczonych pod budownictwo mieszkaniowe.

II.5.5. Identyfikacja problemów

- zmniejszająca się liczba zarejestrowanych podmiotów gospodarczych;
- spadek zatrudnienia, w szczególności wśród kobiet w branży usługowej z zakresu obsługi nieruchomości, edukacji i usług związanych z prowadzeniem działalności gospodarczej.



Wśród gruntów orných przeważają gleby słabe i bardzo słabe (klasa V i VI). Gleby wyższych klas bonitacyjnych występują na użytkach zielonych.

Łowicz pełni funkcję ośrodka przetwórstwa rolno - spożywczego dla gmin wiejskich powiatu łowickiego.

Tabela 66. Struktura gruntów wg. klas bonitacji (wg danych z 1999 roku).

Grunty orne		Łąki		Pastwiska	
Klasa	Powierzchnia (ha)	Klasa	Powierzchnia (ha)	Klasa	Powierzchnia (ha)
IIIa	56	III	29	III	7
IIIb	49	IV	122	IV	116
IVa	92	V	94	V	72
IVb	11	VI	8	VI	10
V	372	-	-	VIz	10
VI	166	-	-	-	-
VIz	9	-	-	-	-

Źródło: na podstawie Programu ochrony środowiska dla miasta Łowicza w latach 2004 – 2011

Powierzchnia gruntów rolnych systematycznie zmniejsza się na rzecz gruntów przeznaczonych pod budownictwo mieszkaniowe.

II.5.5. Identyfikacja problemów

- zmniejszająca się liczba zarejestrowanych podmiotów gospodarczych;
- spadek zatrudnienia, w szczególności wśród kobiet w branży usługowej z zakresu obsługi nieruchomości, edukacji i usług związanych z prowadzeniem działalności gospodarczej.



II.7. Sfera społeczna

II.7.1. Sytuacja demograficzna i społeczna

Na terenie miasta zameldowanych jest 30 416 osób na pobyt stały oraz 463 osoby na pobyt czasowy (stan na XII 2006 r.).

Ogólna liczba ludności gminy stanowi 36 % ludności powiatu i 1,2% ludności województwa.

Tabela 67. Statystyka liczby mieszkańców miasta.

Lata		2000	2001	2002	2003	2004	2005	2006
Liczba ludności ogółem		31 326	31 197	31 079	30 950	31 276	31 078	30 879
w tym	zameldowani czasowo	bd	bd	bd	bd	491	508	463
	kobiety	16 538	16 388	16 301	16 243	16 201	16 113	16 052
	mężczyźni	15 089	15 086	14 778	14 707	14 584	14 457	14 364
Wskaźnik feminizacji		109	108	110	110	111	111	111

Źródło: dane własne Urzędu Miejskiego w Łowiczu

Zauważalny jest systematyczny spadek liczby mieszkańców miasta Łowicza - o 1,27% w przeciągu dwóch lat – od końca 2004 do 2006 roku. Z poniższych tabel (nr 68 i nr 69) wynika, że trend ten spowodowany jest długotrwałym utrzymywaniem się tendencji spadkowych w liczbie urodzeń i ujemnym saldem migracji.

Tabela 68. Ruch naturalny w latach 2002 – 2005.

Lata	2005	2006
Urodzenia	261	265
Zgony	278	283
Przyrost naturalny	- 17	- 18

Źródło: dane własne Urzędu Miejskiego w Łowiczu

Tabela 69. Saldo migracji w ruchu wewnętrznym w mieście w 2006 roku.

Zameldowania	Wymeldowania	Przemeldowania	Saldo migracji
294	430 w tym 20 zagranicę	647	- 136

Źródło: dane własne Urzędu Miejskiego w Łowiczu

W przeważającej większości, wymeldowań dokonują osoby młode (do 35 roku życia). Stanowią one także większość (85%) mieszkańców emigrujących za granicę. Tendencja ta ma



charakter ogólnokrajowy.

Tabela 70. Liczba mieszkańców wg. wieku i płci.

Wiek	0 - 4		5 - 9		10 - 14		15 - 19		20 - 64		powyżej 65	
	M	K	M	K	M	K	M	K	M	K	M	K
2002	703	690	832	818	1 079	988	1 330	1 329	9 342	10 277	1 195	2 113
2004	682	674	775	746	959	902	1 211	1 198	9 455	10 382	1 233	2 166
2006	681	666	694	696	853	833	1 095	1 041	9 520	9 678	1 300	2 277

Źródło: GUS, Bank Danych Regionalnych

Struktura wiekowa mieszkańców, w podziale na poszczególne przedziały wiekowe, jest dość stabilna. Największy spadek liczby mieszkańców występuje wśród osób w wieku od 15 do 19 lat oraz wśród młodszych grup wiekowych. Zwiększa się natomiast udział osób w wieku powyżej 65 roku życia, w ogólnej liczbie mieszkańców miasta. Społeczność Łowicza starzeje się i jest to zbieżne z tendencjami ogólnokrajowymi.

II.7.2. Warunki i jakość życia mieszkańców

System oświaty

Placówki prowadzone przez miasto to siedem przedszkoli, w tym jedno integracyjne, żłobek, pięć szkół podstawowych, cztery gimnazja oraz dwa zespoły szkół, w których skład wchodzi szkoła podstawowa i gimnazjum i są to Zespół Szkół przy ul. Grunwaldzkiej 9 - Szkoła Podstawowa nr 3 im. Karola Wojtyły – Papieża Polaka i Gimnazjum nr 3, Zespół Szkół z Oddziałami Integracyjnymi im. Jana Pawła II – Szkoła Podstawowa nr 7 i Gimnazjum nr 4. Do przedszkoli w 2006 roku uczęszczało prawie 650 dzieci. W latach od 2002 do 2006 do podstawowych szkół publicznych uczęszczało łącznie od 2 196 uczniów w roku szkolnym 2002/2003 do 1 943 w roku szkolnym 2005/2006. Do gimnazjów publicznych na terenie miasta (tj. oprócz uczniów Pijarskiego Gimnazjum Królowej Pokoju) – od około 1 230 uczniów w roku szkolnym 2002/2003 do około 1 200 w roku szkolnym 2005/2006. W latach 2002 - 2006 szkoły ukończyło łącznie około 1 860 uczniów szkół podstawowych i 2 150 gimnazjalistów. Z danych wynika, że liczba uczniów systematycznie maleje.

Szkoły ponadgimnazjalne są prowadzone przez powiat. Na terenie miasta znajdują się następujące ponadgimnazjalne placówki oświatowe:

Plan Rozwoju Lokalnego Miasta Łowicza na lata 2008 – 2013



- trzy licea ogólnokształcące,
- Pijarskie Liceum Królowej Pokoju (nie podlega pod powiat)
- Zespół Szkół Ponadgimnazjalnych Nr 1, w tym Liceum Ogólnokształcące i Liceum Profilowane, Technikum Elektroenergetyczne, Technikum Mechaniczne i Technikum Zawodowe na podbudowie Szkoły Zawodowej oraz Zasadnicza Szkoła Zawodowa,
- Zespół Szkół Ponadgimnazjalnych Nr 2 Rolnicze Centrum Kształcenia Ustawicznego, w tym: Liceum Ogólnokształcące, Technikum Agrobiznesu, Technikum Żywnienia i Gospodarstwa Domowego, Technikum Mechanizacji Rolnictwa, Technikum Technologii Żywności, Zasadnicza Szkoła Zawodowa,
- Zespół Szkół Ponadgimnazjalnych Nr 3, w tym: Liceum Profilowane, Technikum Hotelarskie, Technikum Organizacji Usług Gastronomicznych, Technikum Odzieżowe, Liceum Handlowe, Zasadnicza Szkoła Zawodowa,
- Zespół Szkół Ponadgimnazjalnych Nr 4, w tym: Liceum Ogólnokształcące, Liceum Profilowane, Technikum Ekonomiczne, Zasadnicza Szkoła Zawodowa.

Powiat prowadzi ponadto Specjalny Ośrodek Szkolno - Wychowawczy.

W Łowiczu działają również szkoły wyższe. W poniższej tabeli zostały przedstawione kierunki kształcenia na tych uczelniach.

Tabela 71. Szkolnictwo wyższe na terenie Łowicza.

Uczelnia	Kierunek	Specjalizacja
Mazowiecki Wyższa Szkoła Humanistyczno - Pedagogiczna w Łowiczu	Filologia	nauczycielska, animacja kultury i edukacja kulturalna, bibliotekoznawstwo i informacja naukowa, dziennikarstwo
	Historia	nauczycielska archiwistyczna
	Pedagogika	edukacja początkowa, pedagogika ogólna, społeczna, rewalidacyjna, opiekuńczo-wychowawcza, zarządzanie i organizacja w oświacie
	Wyższe Studium Polityki Społecznej w ramach Wydziału Pedagogicznego	polityka społeczna

Plan Rozwoju Lokalnego Miasta Łowicza na lata 2008 – 2013



Uczelnia	Kierunek	Specjalizacja
	Zarządzanie i Marketing	Zarządzanie przedsiębiorstwem, finanse i rachunkowość, turystyka i hotelarstwo, systemy informatyczne zarządzania, zarządzanie w służbie zdrowia
Kolegium Nauczycielskie w Łowiczu	Język polski, matematyka z informatyką, pedagogika – wychowanie fizyczne i zdrowotne	nauczycielska
Kolegium Nauczycielskie Języków Obcych	Język angielski, niemiecki, francuski	nauczycielska
Akademia Rolnicza SGGW Wydział Zamiejscowy w Łowiczu	Rolnictwo	Agronomia i Agrobiznes
	Studium Międzywydziałowe	Ochrona Środowiska
Wyższe Seminarium Duchowne		
Kolegium Teologiczne Diecezji Łowickiej		

Źródło: www.lowicz.eu

Z danych wynika, że miasto posiada zasoby dostosowane do rozwoju kadr nowoczesnej gospodarki. Na uczelniach wyższych przeważają kierunki humanistyczne. W mniejszym stopniu prowadzone są studia z zakresu ekonomii. Uruchomione są tylko dwa kierunki techniczne – w zakresie rolnictwa i ochrony środowiska.

Na poziomie szkolnictwa ponadgimnazjalnego zauważa się większy niż w przypadku szkolnictwa wyższego udział i różnorodność kierunków technicznych – elektryka, mechanika, rolnictwo, hotelarstwo i gastronomia, ekonomia.

Tabela 72. Przyszkolna infrastruktura sportowa w Łowiczu.

Placówka oświatowa	Charakterystyka obiektu	Stan techniczny
SP Nr 1	- Brak boisk szkolnych	
Sp Nr 2	- Boisko o powierzchni 800 m ² - asfaltowe - Brak placu zabaw	zły
ZS przy ul. Grunwaldzkiej	- Szkolne boisko piłkarskie (100 x 60 m) - boisko do piłki koszykowej (asfaltowe 14 x 20 m) - boisko do piłki ręcznej (18 35 m) - pełnowymiarowa sala gimnastyczna (30 x 18 x 7,2 m) - mała sala gimnastyczna (14 x 6 m) - bieżnia żużlowa (100 m długości)	bardzo zły bardzo zły
SP nr 4	- Boisko piłkarskie - skocznia w dal - sala gimnastyczna	

Plan Rozwoju Lokalnego Miasta Łowicza na lata 2008 – 2013



Placówka oświatowa	Charakterystyka obiektu	Stan techniczny
	- boisko do piłki nożnej, plac zabaw	bardzo dobry
ZS z Oddziałami Integracyjnymi	- Boisko piłkarskie - boisko do siatkówki, koszykówki, piłki ręcznej, siatkówki plażowej, piłki nożnej - bieżnia - skocznia do skoku w dal - korty tenisowe	dobry
Gimnazjum nr 1	- sala gimnastyczna - boisko do piłki nożnej, plażowej, koszykówki - bieżnia - skocznia w dal - siłownia	wszystkie obiekty wymagają modernizacji
Gimnazjum nr 2	- mała sala gimnastyczna - boisko do piłki koszykowej - skocznie do skoku w dal brak: - zielonego boiska do piłki nożnej - boiska do piłki siatkowej - bieżni do biegów krótkich - kortu do tenisa	- brak sprzętu spełniającego wymogi bhp - nawierzchnia do wymiany
I LO	- sala gimnastyczna 23 x 11 m - boisko sportowe 23 x 11 m - boisko asfaltowe 40 x 20 m - boisko do siatkówki plażowej - boisko do siatkówki ceglaste 21 x 11 m - kort tenisowy - bieżnia - rzutnia do pchnięcia kulą - skocznia do skoku w dal 280 m - tablica do tenisa ziemnego	dostateczny dobry dobry dobry dobry
III LO	- sala gimnastyczna 17,5 x 8 m - boisko do piłki nożnej 41 x 20 m - dwa boiska do piłki siatkowej 18 x 10 m - boisko do piłki koszykowej 25 x 14 m	dostateczny
ZSP nr 1	- sala gimnastyczna 21,4 x 11 m - sala gimnastyczna 17 x 11 m - boisko asfaltowe 21 x 43 m	dostateczny
ZSP nr 2 Rolnicze Centrum Kształcenia Ustawicznego	- sala gimnastyczna 26 x 14 m - boisko sportowe 60 x 40 m	dobry

Zródło: dane własne Urzędu Miejskiego w Łowiczu

Szkoły Podstawowe nr 2 i nr 4 oraz Gimnazjum nr 1 i nr 2, korzystają bezpłatnie z obiektów OSiR.

Występują duże potrzeby remontowe placówek oświatowych. Konieczna jest, termomodernizacja (połączona z usunięciem azbestu, wymiana stolarki okiennej, naprawą

Plan Rozwoju Lokalnego Miasta Łowicza na lata 2008 – 2013



dachu) budynków przedszkoli Nr 1, Nr 2, Nr 4, Nr 5 i Nr 7 oraz Przedszkola Integracyjnego Nr 10, a także wymiana części lub całości ogrodzenia w wymienionych powyżej przedszkolach i dodatkowo wykonanie parkingów przy przedszkolu Nr 1 i Nr 5 oraz budowa sali gimnastycznej przy budynku Przedszkola Nr 7. Niezbędna jest modernizacja zaplecza socjalnego w przedszkolach nr 1, nr 4. We wszystkich placówkach występuje również potrzeba zagospodarowania placów zabaw, wykonanie nowych ciągów komunikacyjnych – chodników, wjazdów i utwardzenie placów. Wszystkie placówki wymagają doposażenia w sprzęt i pomoce dydaktyczne: meble do sal dydaktycznych, komputery, sprzęt audio - video, sprzęt rekreacyjny, w tym plac zabaw.

W przypadku budynków szkół podstawowych i gimnazjów najczęstsze potrzeby dotyczą termomodernizacji (SP nr 2, Zespół Szkół z Oddziałami Integracyjnymi) i remontu bloków żywieniowych (SP Nr 1, SP Nr 3, Gimnazjum Nr 1). W Szkole Podstawowej Nr 3 występują również braki lokalowe. W tej placówce konieczna jest także wymiana instalacji technicznej (także Gimnazjum nr 1).

Uzupełnienia lub modernizacji wymaga infrastruktura wokół placówek oświatowych. We wszystkich podstawówkach i Gimnazjum Nr 1 istnieje konieczność modernizacji lub budowy niekompletnego ogrodzenia. W większości szkół podstawowych brakuje też parkingów.

Duże potrzeby występują w zakresie infrastruktury sportowej – konieczność modernizacji (SP nr 2, SP Nr 3, Gimnazjum Nr 1) i budowy boisk sportowych (SP Nr 1).

Szkoły zgłaszają braki w wyposażeniu pracowni nauk ścisłych i przyrodniczych oraz komputerowych i językowych w sprzęt audiowizualny i multimedialny. Braki występują też w wyposażeniu sal gimnastycznych i boisk oraz klas lekcyjnych w meble szkolne.

Ochrona zdrowia

Na terenie miasta znajduje się trzydzieści placówek działających w publicznym systemie zdrowia, w tym jeden zakład publiczny – Zespół Opieki Zdrowotnej, oraz dwadzieścia dziewięć niepublicznych zakładów opieki zdrowotnej.

Świadczenia z zakresu podstawowej opieki zdrowotnej świadczy jedenaście placówek (z dwudziestu jeden na terenie całego powiatu łowickiego). Usługi w zakresie nocnej i świątecznej wyjazdowej i ambulatoryjnej opieki lekarskiej i pielęgnacyjnej oraz transportu sanitarnego, realizuje Dział Pomocy Doraźnej ZOZ w Łowiczu. Informacje dotyczące liczby



placówek świadczących usługi z zakresu specjalistycznej opieki zdrowotnej zostały usystematyzowane w tabeli nr 73.

Tabela 73. Specjalistyczna opieka zdrowotna świadczona na terenie miasta w ramach kontraktu z NFZ.

Rodzaj świadczenia		Liczba jednostek świadczących usługę na terenie miasta	Łączna liczba jednostek świadczących usługę na terenie powiatu
Ambulatoryjna opieka specjalistyczna		7	7
w tym:	<i>chirurgia ogólna</i>	3	3
	<i>onkologiczna</i>	1	1
	<i>urazowo-ortopedyczna</i>	3	3
Dermatologia		2	2
Diabetologia		1	1
Endokrynologia		2	2
Ginekologia i położnictwo		3	8
Gruźlica i choroby płuc		1	1
Kardiologia		1	1
Neurologia		3	3
Okulistyka		5	6
Onkologia		2	2
Otolaryngologia		2	2
Reumatologia		1	1
Urologia		1	1
Wady postawy		1	1
Badania elektrokardiologiczne		1	1
Endoskopowe przewodu pokarmowego - gastroscopia		1	1
Badania ultrasonograficzne – DOPPLER DUPLEX		2	2
Rentgenodiagnostyka		2	2
Lecznictwo psychiatryczne i uzależnień – świadczenia ambulatoryjne		3	4
w tym:	<i>świadczenia w poradni zdrowia psychicznego</i>	2	3
	<i>świadczenia w poradni leczenia uzależnień</i>	1	1
Rehabilitacja lecznicza		10	15
w tym:	<i>lekarska ambulatoryjna opieka rehabilitacyjna</i>	4	6
	<i>fizjoterapeutyczne zabiegi rehabilitacyjne</i>	5	8
	<i>rehabilitacja w ośrodku dziennym i rehabilitacja ogólnoustrojowa w oddziale fizjoterapii i rehabilitacji</i>	1	1

Plan Rozwoju Lokalnego Miasta Łowicza na lata 2008 – 2013



Rodzaj świadczenia		Liczba jednostek świadczących usługę na terenie miasta	Łączna liczba jednostek świadczących usługę na terenie powiatu
Opieka długoterminowa		1	1
w tym:	Świadczenia w poradni medycyny paliatywnej,	1	1
	Świadczenia w hospicjum domowym	1	1
	Świadczenia w pielęgnacyjnej opiece długoterminowej	1	1
Leczenie stomatologiczne:		14	22
w tym:	świadczenia podstawowe dla dzieci i młodzieży do lat 18 oraz dorosłych z protetyką	10	18
	świadczenia specjalistyczne w chirurgii stomatologicznej i w protetyce stomatologicznej	1	1
	świadczenia specjalistyczne w ortodoncji	2	2
	stomatologii zachowawczej z endodoncją	1	1

Źródło: "Gdzie się leczyć bezpłatnie w 2007 r. Informator o podmiotach z terenu powiatu łowickiego udzielających świadczeń zdrowotnych w ramach umowy z Narodowym Funduszem Zdrowia"

Łowicz jako jedyny ośrodek miejski Powiatu Łowickiego stanowi miejsce lokalizacji specjalistycznych placówek medycznych, obsługujących nie tylko mieszkańców miasta, ale i całego powiatu. Większość świadczeń specjalistycznych na terenie powiatu, realizowanych jest przez jednostki zlokalizowane w granicach miasta. Poza jego obszarem, realizowane są świadczenia z zakresu ginekologii i położnictwa, okulistyki, poradni zdrowia psychicznego, częściowo rehabilitacji i stomatologii.

Placówki prowadzą programy profilaktyki zdrowotnej z zakresu przewlekłej obturacyjnej choroby płuc, gruźlicy (Zespół Opieki Zdrowotnej w Łowiczu Poradnia Gruźlicy i Chorób Płuc), profilaktyki raka szyjki macicy (Zespół Opieki Zdrowotnej w Łowiczu Poradnia Ginekologiczno - Położnicza) oraz chorób układu krążenia (Zespół Opieki Zdrowotnej w Łowiczu Poradnia Kardiologiczna, NZOZ „MEDICUS” i NZOZ Przychodnia Zdrowia Jadwiga Krajewska).

Działalność z zakresu leczenia szpitalnego prowadzi Szpital Zespołu Opieki Zdrowotnej w Łowiczu w ramach siedmiu oddziałów szpitalnych:

- chirurgicznego,
- chorób wewnętrznych z pododdziałem kardiologicznym,

Plan Rozwoju Lokalnego Miasta Łowicza na lata 2008 – 2013



- anestezyjologii i intensywnej terapii,
- pediatrycznego,
- neonatologicznego,
- położniczo - ginekologicznego,
- fizjoterapii i rehabilitacji z pododdziałem dziennej rehabilitacji i w izbie przyjęć.

Zespół Opieki Zdrowotnej w Łowiczu świadczy także usługi ratownictwa i transportu medycznego w ramach zespołów wyjazdowych Działu Pomocy Doraźnej – reanimacyjnego i wypadkowych.

Strukturę zatrudnienia w placówce przedstawia tabela poniżej. Brak jest danych odnośnie wielkości zatrudnienia w gabinetach prywatnych na terenie Miasta Łowicza.

Tabela 74. Struktura zatrudnienia w Zespole Opieki Zdrowotnej w Łowiczu.

		2004	2005	2006
Lekarze medycyny		40	41	37
mgr farmacji		1	2	1
Inny wyższy		18	19	21
Personel średni		203	192	194
w tym	Pielęgniarki	135	129	131
	Położne	21	21	20
	pozostali	47	42	43
Personel niższy		22	20	21
Obsługa		15	10	15
Administracja		27	31	29
Razem		326	315	318

Źródło: Starostwo Powiatowe w Łowiczu

Na terenie miasta działa siedemnaście aptek lecznictwa otwartego, z czego trzynaście typu A i cztery typu B.¹ Dwie apteki są czynne całodobowo, jedna od poniedziałku do piątku,

¹ Według zapisów Rozporządzenia Ministra Obrony Narodowej w sprawie typów aptek, zakresu i rodzaju czynności należących do aptek poszczególnych typów oraz wymogów dotyczących lokalu i wyposażenia aptek, (Dz. U. z dnia 7 stycznia 1994 r.) „apteki typu A przeznaczone są do zaopatrywania w leki gotowe, leki recepturowe i inne środki farmaceutyczne, materiały medyczne oraz inne środki dopuszczone do obrotu w aptekach, a także do prowadzenia szkolenia zawodowego farmaceutów i innych pracowników medycznych wojskowej służby zdrowia; mogą one również zaopatrywać wojskowe zakłady opieki zdrowotnej i inne jednostki organizacyjne wojskowej służby zdrowia”. Apteki typu B nie są upoważnione do prowadzenia szkoleń zawodowych.



jedenaste od poniedziałku do soboty, a trzy otwarte są również w niedzielę.

Ponadto w Łowiczu działają prywatne jednostki ochrony zdrowia. Zostały one przedstawione w poniższej tabeli.

Tabela 75. Prywatne gabinety lekarskie na terenie Łowicza.

Rodzaj prywatnego gabinetu	Liczba jednostek
Stomatologiczny	26
Stomatologiczny NZOZ	7
Ortodontyczny	1
Razem	34
internistyczne oraz medycyny pracy	9
laryngologiczne	2
lekarzy ogólnych	10
ginekologiczne	8
chirurgiczne	4
psychiatryczne	1
Pediatryczne	3
dermatologiczne	2
okulistyczne	3
neurologiczne	2
rehabilitacyjne	1
Razem	79

Źródło: dane własne Urzędu Miejskiego w Łowiczu

Głównym problemem placówek ochrony zdrowia, a w szczególności głównego ośrodka medycznego - Zespołu Opieki Zdrowotnej w Łowiczu, są ograniczone możliwości inwestycyjne.

Organem finansującym i zarządzającym dla ZOZ jest Starostwo Powiatowe. Powiat przeznaczył na inwestycje w latach 2004 – 2006 łącznie 1 667 740,00 zł, w tym 867 086,00 zł pochodziło ze źródeł zewnętrznych. Mimo przeprowadzonych inwestycji stan techniczny budynków ZOZ jest niezadowalający, a wyposażenie w aparaturę i sprzęt medyczny - niewystarczające. Ogranicza to możliwość wprowadzania niektórych wysokospecjalistycznych procedur medycznych, systemów jakości w ochronie zdrowia, standardów świadczenia usług medycznych i certyfikacji procedur, a także realizacji programów zdrowotnych.

Niewystarczająca jest liczba kontraktowanych porad w zakresie specjalistyki ambulatoryjnej,

81



długi czas oczekiwania na poradę oraz częste wyczerpanie limitów ustalonych przez NFZ. Planowane są inwestycje z zakresu termomodernizacji budynku szpitala i administracji, kompleksowej przebudowy bloku operacyjnego oraz budynku oddziału fizjoterapii i rehabilitacji zlokalizowanego poza miastem, działań modernizacyjnych i usprawniających pracę placówki (utworzenie centralnej stacji przygotowania łóżek w budynku szpitala, budowa zbiornika retencyjnego zabezpieczającego ośmiogodzinną rezerwę wody, komputeryzacja) oraz zakup aparatury i sprzętu medycznego, w tym specjalistycznego.

Instytucje kultury i działalność kulturalna

Na terenie miasta funkcjonuje dobrze rozbudowana sieć placówek prowadzących działalność kulturalną na rzecz mieszkańców.

Muzeum w Łowiczu będące jednostką organizacyjną powiatu mieści się w gmachu pomisjonarskim ufundowanym przez arcybiskupa Michała Radziejowskiego.

Odgrywa ono ważną rolę w ochronie i upowszechnianiu dziedzictwa kulturowego regionu i kraju. Prowadzi działalność kolekcjonerską, konserwatorską, wystawienniczą, edukacyjną, popularyzatorską i naukową. Jest instytucją kultury na terenie powiatu, prezentującą historię miasta i regionu w tak szerokim zakresie. Dla zwiedzających udostępnia ekspozycje stałe: sztuka baroku w Polsce – w kaplicy pw. Św. Karola Boromeusza, prezentacja obiektów sztuki sakralnej i świeckiej XVII i XVIII w; dzieje Łowicza i regionu min. kolekcja portretów trumiennych, pamiątki z powstań narodowych, militaria XIV – XX w; sztuka ludowa Księżaków Łowickich – prezentacja tkanin i strojów ludowych, wycinanek i innej plastyki dekoracyjnej; ceramika artystyczna Hanny Głowczewskiej – ekspozycja współczesnej ceramiki użytkowej, dekoracyjnej i rzeźby ceramicznej z lat 50-60 XX wieku; współcześni malarze łowiccy – sylwetki najwybitniejszych artystów z Łowicza, żyjących w XIX – XX wieku m. in Z. Pagowski, R. Artymowski; miniskansen – ekspozycja plenerowa udostępniana od maja do października (dwie zagrody wiejskie z XVIII i XIX w. z terenu dawnego Księstwa Łowickiego), skansen przy Muzeum w Maurzycach; wystawy czasowe – ekspozycje prezentujące sztukę dawną i współczesną, twórczość amatorską i profesjonalną; oferta edukacyjna – lekcje muzealne dla młodzieży szkolnej z zakresu etnografii, historii i historii sztuki.

Zainteresowanie działalnością oświatową od kilku lat wykazuje tendencję wzrostową, co obrazuje poniższa tabela.



Tabela 76. Przeprowadzone lekcje muzealne w latach 2002 – 2005.

Lata	2002	2003	2004	2005
Liczba lekcji	55	88	87	128

Źródło: Plan Rozwoju Lokalnego Powiatu Łowickiego na lata 2007 – 2013.

Muzeum posiada też bogatą bibliotekę gromadzącą i udostępniającą wydawnictwa dotyczące historii miasta i regionu oraz historii, kultury i sztuki polskiej. Obecnie biblioteka posiada około 6 tys. woluminów.

Muzeum udostępnia zbiory zwiedzającym od wtorku do niedzieli, w godzinach od 10 do 16 w tygodniu oraz od 10 do 17 w weekend. Ekspozycja plenerowa udostępniana sezonowo – od maja do października.

Tabela 77. Liczba osób odwiedzających Muzeum w Łowiczu w latach 2002 – 2006.

Lata	2003	2004	2005	2006
Liczba odwiedzających	49 208	46 777	50 466	50 984
			19 205*	20 878*

* w tym - bezpłatnie (bezpłatne soboty, koncerty, uroczyste spotkania, imprezy plenerowe – Powiatowy Dzień Dziecka, Dzień Szkoły Pijarskiej, VI Biesiada Łowicka, III Europejskie Dni Dziedzictwa)
Źródło: Plan Rozwoju Lokalnego Powiatu Łowickiego na lata 2007 – 2013, Muzeum w Łowiczu.

Głównymi problemami w działalności Muzeum, ograniczającymi jego rozwój są niewystarczające środki finansowe na zakup eksponatów, konserwację wybranych obiektów przez specjalistyczne pracownie konserwatorskie, publikacje dotyczące bieżącej działalności i gromadzonych zbiorów. Konieczne jest wykonanie prac inwestycyjnych z zakresu konserwacji i remontu budynku głównego Muzeum, rozbudowę i rozwój Skansenu w Maurzycach, wprowadzenie monitoringu obiektu. Remontu wymaga dach głównego budynku muzeum i wykonane w latach 60 - tych instalacje centralnego ogrzewania i elektryczne. Konieczna jest również wymiana stolarki okiennej.

Łowicki Ośrodek Kultury jest jednostką organizacyjną miasta. Ośrodek administruje budynkiem dawnego teatru i resursy miejskiej z 1899 r. przy ul. Podrzecznej 20, Muszłą Koncertową na Błoniach (ul. Floriana) oraz prężnie działającą stroną internetową

Plan Rozwoju Lokalnego Miasta Łowicza na lata 2008 – 2013



(www.lok.art.pl).

Budynek ŁOK jest w bardzo dobrym stanie technicznym - przeszedł generalny remont w 2002 roku. Obiekt jest przystosowany dla osób niepełnosprawnych, posiada własną kotłownię olejową.

Muszla Koncertowa została zmodernizowana – zadaszenie sceny, zaplecze i ogrodzenie w 2002 roku oraz widownia na ok.1 000 miejsc, zadaszenie, rozbudowa zaplecza, kotłownia olejowa, sanitariaty w 2006 roku.

Ośrodek realizuje zadania w dziedzinie wychowania, edukacji kulturalnej i upowszechniania kultury.

Prowadzi zajęcia stałe z zakresu folkloru, plastyki, sztuki teatralnej i filmowej, fotografii, literatury (Łowickie Warsztaty Literackie), muzyki i śpiewu (Studio Piosenki - emisja głosu). Ponadto w ŁOK działa stale kino „Fenix”.

Pod opieką merytoryczną ŁOK znajdują się następujące kluby i zespoły:

- dwie grupy Młodzieżowego Zespołu Ludowego „KODERKI”, Młodzieżowa Kapela Ziemi Łowickiej, Masovia (folklor)
- Klub Plastyczny „AKWARELKI”
- Grupa Teatralna „Kołowrót”
- Dyskusyjny Klub Filmowy „Bez Nazwy”
- Klub Fotograficzny „Powiększenie”
- Łowicka Orkiestra Kameralna (muzyka klasyczna)
- sekcja muzyczna: C CZTERY, OHIO, TUMBLEWEED, TAU, BIBI RIBOZO AND THE BANDITOS, FILANTROPIA, ÓSMY DZIEŃ TYGODNIA, ECLIPSE EXTREME, 669, TUMBLEWEED, NO NAME, DZIANINA, AUS DER BANK BAND, HIGH VOLTAGE
- taniec – grupa Break Dance.

Ośrodek organizuje również spektakle, koncerty, konkursy, przeglądy, wystawy, odczyty, kiermasze oraz imprezy rozrywkowe i okolicznościowe, w tym szereg imprez wpisanych jest do stałego kalendarza imprez kulturalnych Łowicza.

Głównym problemem ŁOK jest brak miejskiej sali widowiskowej oraz niedostateczne wyposażenie w sprzęt nagłaśniający i oświetleniowy.

Oprócz wyżej wymienionych instytucji kultury w mieście funkcjonuje Galeria Malarstwa Współczesnego Artymowskich oraz Galeria Browarna.



Biblioteki

Na terenie miasta działa sieć biblioteczna, składająca się z bibliotek publicznych, szkolnych, pedagogicznych, naukowych i specjalistycznych:

- Powiatowa Biblioteka Publiczna,
- Miejska Biblioteka im. A.K. Cebrowskiego w Łowiczu wraz z dwoma filiami,
- Biblioteka Akademicka MWSH-P,
- Biblioteka Pedagogiczna,
- Biblioteka przy Muzeum w Łowiczu,
- Biblioteka Kolegium Nauczycielskiego,
- Biblioteka Kolegium Języków Obcych,
- Biblioteka Wyższego Seminarium Duchownego.

Biblioteką prowadzoną przez miasto jest ***Miejska Biblioteka im. A.K. Cebrowskiego***. Jej zadaniem jest zaspokajanie potrzeb edukacyjnych, informacyjnych i kulturalnych społeczeństwa, w pełnym jego przekroju wiekowym. Biblioteka realizuje zadania poprzez gromadzenie, opracowanie i udostępnianie różnorodnych źródeł informacji – książek, czasopism, druków ulotnych, zbiorów audiowizualnych i elektronicznych.

Biblioteka zlokalizowana jest na os. Bratkowice, gdzie mieści się wypożyczalnia dla dorosłych, czytelnia, oraz Filia dla dzieci. Druga filia biblioteki znajduje się na ul. Podrzecznej i prowadzi wypożyczalnię dla dorosłych.

Na jedną placówkę biblioteki miejskiej przypada 10 139 mieszkańców.

Tabela 78. Wielkość zbiorów, liczba czytelników i wypożyczeń.

Liczba książek (woluminy ogółem)		67 172
Liczba czytelników książek (osoby)		3 317
Liczba wypożyczeń książek na zewnątrz	ogółem	60 938
	na 1 czytelnika	18.4

Źródło: Miejska Biblioteka im. A.K. Cebrowskiego

Ogółem Miejska Biblioteka posiada cztery stanowiska z dostępem do Internetu przeznaczone dla czytelników. Wszystkie znajdują się w budynku na os. Bratkowice - od 2001 roku w czytelni dla dorosłych działa jedno stanowisko z dostępem do Internetu, uruchomione w

Plan Rozwoju Lokalnego Miasta Łowicza na lata 2008 – 2013



ramach Kontraktu Wojewódzkiego, a od 2004 roku - trzy stanowiska z dostępem do Internetu dla czytelników w wypożyczalni dla dzieci, utworzone w ramach rządowego programu „Ikona”.

Czytelnia internetowa posiada regulamin, do którego zobowiązani są stosować się użytkownicy. Określa on m.in. wysokość opłat za korzystanie z Internetu.

Biblioteka prowadzi także działalność kulturalną, przez co tworzy podstawy do kształtowania świadomości regionalnej mieszkańców, wspólnoty mieszkańców w różnorodności kulturowej.

Biblioteka jest najemcą obydwu lokali, w których funkcjonuje.

Tabela 79. Informacje nt. lokali użytkowanych przez Bibliotekę Miejską i jej filie.

Administrator budynku	Stan	Potrzeby inwestycyjne/remontowe
Biblioteka Miejska i Filia na os. Bratkowice		
Łowicka Spółdzielnia Mieszkaniowa	Lokal zajmuje część łącznika pomiędzy dwoma blokami mieszkalnymi. Wykonany w technologii tzw. „wielkiej płyty”. Przystosowany do pełnienia funkcji biblioteki publicznej (w połowie lat osiemdziesiątych). Powierzchnia ogółem: 596 m ² Wypożyczalnia dla dorosłych, czytelnia i zbiory specjalistyczne: 270 m ² Filia dla dzieci: 136 m ² Pomieszczenia administracyjne, dział Gromadzenia i Opracowywania zbiorów, pomieszczenia socjalne, ciągi komunikacyjne: 188 m ² Ogrzewanie: c.o.	- zbyt mała powierzchnia lokalu - lokal nie jest przystosowany do potrzeb osób niepełnosprawnych (wejście po kilku schodach, bez możliwości wjazdu wózkiem inwalidzkim); - modernizacji wymagają łazienki - modernizacji wymaga elewacja zewnętrzna (w bieżącym roku planowany jest remont elewacji).
Filia dla dorosłych przy ul. Podrzecznej		
Łowicki Ośrodek Kultury	Pomieszczenia w budynku ŁOK Powierzchnia ogółem: 90 m ² Ogrzewanie: c.o.	- zbyt mała powierzchnia lokalu - budynek nie wymaga remontu

Źródło: Miejska Biblioteka im. A.K. Cebrowskiego

Głównym problemem Miejskiej Biblioteki jest niekorzystna lokalizacja (na obrzeżach miasta) oraz słabo rozwinięta sieć filii bibliotecznych - ograniczony dostęp do oferowanych usług, zwłaszcza dla osób starszych, niepełnosprawnych i dzieci (brak oddziału bibliotecznego dla dzieci w centrum miasta).

Ponadto, powierzchnie lokali bibliotecznych uniemożliwiają użytkownikom swobodny dostęp do półek z książkami, a wybrane z katalogu tytuły podaje bibliotekarz. W lokalach brak jest



powierzchni na sale do pracy z czytelnikiem dorosłym i z dziećmi np. czytelnia internetowa, muzyczna. Dodatkowo organizacja oddziału dla dzieci wymaga odrębnego pomieszczenia, księgozbioru i obsługi.

Brak jest również miejsca i pomieszczeń na rozwój działalności kulturalnej np. spotkania autorskie, koła przyjaciół biblioteki, wystawy, oraz działalności dydaktycznej w zakresie prowadzenia regionalnych ścieżek edukacyjnych np. warsztaty, czytelnie multimedialne, prelekcje na temat historii miasta i regionu, spotkania z ciekawymi ludźmi nauki, zasłużonymi łowiczanie itp.

Tabela 80. Stan wyposażenia i potrzeby inwestycyjne Biblioteki Miejskiej.

Wyposażenie	Braki	Potrzeby
- komputery klasy 486SX i 386SX; - systemy operacyjne MS DOS 5.00 i MS Windows 3.11 działające w sieci Net Ware 3.12.; - 3 stacje robocze działające w sieci (ze środków PEFRON); - 1 stanowisko komputerowe z dostępem do Internetu w czytelni MB (w ramach Kontraktu Wojewódzkiego 2001-2002); - kawiarenka Internetowa z 3 stanowiskami z bezpośrednim dostępem dla użytkowników w Wypożyczalni dla dzieci (w ramach rządowego programu „Ikona”).	- przestarzały (13-letni) i częściowo niesprawny sprzęt i oprogramowanie do obsługi procesów bibliotecznych; - system operacyjny DOS uniemożliwiający korzystanie z opracowań bibliograficznych Biblioteki Narodowej (pracującej w systemie Windows); - brak możliwości korzystania przez użytkowników z katalogów on- line placówek MB; - brak nowoczesnych urządzeń elektronicznych i audiowizualnych, usprawniających prace biblioteczne i umożliwiających dostęp on-line do katalogów bibliotecznych oraz budowę regionalnej sieci informatycznej o zasobach historycznych, kulturowych, gospodarczych i krajoznawczych regionu łowickiego; Ponadto Filia dla dorosłych przy ul. Podrzecznej: brak stanowisk komputerowych z dostępem do internetu dla czytelników	- wymiana istniejących urządzeń na urządzenia umożliwiające pracę w systemie Windows; - zakup nowych modułów do prac bibliotecznych i obsługi czytelników; - zakup modułu rekonwersji dotychczasowych opracowań do systemu kompatybilnego z bazą BN; - wymiana serwera Dodatkowo w Filii dla dorosłych przy ul. Podrzecznej: - utworzenie stanowisk komputerowych z dostępem do Internetu dla czytelnika dorosłego

Źródło: Miejska Biblioteka im. A.K. Cebrowskiego

Jak wynika z danych w Tabeli nr 80, Biblioteka wymaga również doposażenia, w szczególności w sprzęt komputerowy. Zadaniem priorytetowym w zakresie inwestycji jest modernizacja istniejącej sieci informatycznej (w celu zapobieżenia utracie istniejącej bazy informacyjnej). Jednakże z uwagi na ograniczone fundusze, Biblioteka Miejska nie planuje w najbliższym czasie realizacji inwestycji.

Na terenie miasta zauważa się aktywność lokalnych społeczności i środowisk twórczych,



czego przejawem jest działalność kulturalna zespołów muzycznych, tanecznych i teatralnych, w tym w szczególności o charakterze ludowym (Tabela nr 81).

Tabela 81. Zespoły folklorystyczne i kapele ludowe.

Nazwa	Data założenia	Opis	Zakres działalności
„Łowiczanie”	1992	Część Stowarzyszenia Regionalnego Wsi „Urzecze” Od 1994 r. współpracuje ze skansenem w Maurzycach prezentując wesele łowickie przy współudziale turystów	- śpiew - taniec - twórczość ludowa Spektakle: - „Gałązka Jaśminu” - „Łowicka bajka muzyczna”
Zespół Pieśni i Tańca „Blichowiacy”	52 lata	Działa przy Zespole Szkół Rolniczych w Łowiczu. Skupia młodzież z obszaru dawnego Księstwa Łowickiego, a obecnie Powiatu Łowickiego	- śpiew - taniec (klapok, mazur, kujawiak, oberek, chodzony)
Dziecięcy Zespół Pieśni i Tańca „Koderki”	1969	Nazwa pochodzi od „kodry” - prostokątnej wycinanki łowickiej 68 członków	- śpiew - taniec Spektakl „Jasełka łowickie”
Ludowy Zespół Estradowy „Łowiczak”	1997	Grupa wokально-instrumentalna	- łowicki folklor muzyczny
Kapela Edwarda Bednarka	2004	Obsługuje „Koderki” Grupa instrumentalna	- łowicki folklor muzyczny

Źródło: Strategia Rozwoju Produktu Turystycznego Ziemi Łowickiej, Plan Rozwoju Lokalnego Powiatu Łowickiego na lata 2007 – 2013.

Imprezy kulturalne

Jarmark Łowicki – Ogólnopolskie Spotkania Folklorystyczne „O Łowicki Pasiak” organizowany przez ŁOK we współpracy z Urzędem Miejskim w Łowiczu, **Dni Łowicza** – powrót do tradycji po przerwie od 1989 roku, Boże Ciało z festynem folklorystycznym (**Boże Ciało w stolicy Księstwa Łowickiego** - po uroczystościach kościelnych występy zespołów folklorystycznych, pokazy rękodzielnictwa ludowego: twórcy ludowi, rzemiosło – wikliniarstwo, kowal, garncarz, rzeźbiarz, wycinankarki, hafciarki itp.), **Księżackie Jadło** – **Festiwal Dobrej Żywności**, **Międzynarodowy Festiwal Organowy Jan Sebastian Bach** (od 20 lat organizowany przez ŁOK i Bazylikę Katedralną) Inscenizacja historyczna: „**Rekonstrukcja Walk o Łowicz w 1939 roku**”. **Juwenalia** święto studenckie organizowane przez MWSH-P nieprzerwanie od 1996 roku – Muszla Koncertowa na Błoniach we współpracy z Urzędem Miejskim w Łowiczu.

Dwie cykliczne imprezy organizowane są również przez Powiat Łowicki, a odbywają się na terenie miasta i powiatu. Są to Biesiada Łowicka organizowana na terenie Skansenu Wsi Łowickiej w Marzycach oraz Europejskie Dni Dziedzictwa przy współpracy z Muzeum w Łowiczu odbywające się na dziedzińcu muzeum i w miniskansenie.

Plan Rozwoju Lokalnego Miasta Łowicza na lata 2008 – 2013



Organizatorem licznych imprez kulturalnych jest Łowicki Ośrodek Kultury.

Najważniejsze imprezy zostały przedstawione w tabeli nr 82.

Tabela 82. Kalendarz imprez na 2007 rok.

Nazwa imprezy	Rodzaj imprezy/miejsce	Termin
Koncerty z cyklu „Burmistrz Miasta Zaprasza”	muzyczna	cały rok
Łowickie Kolędowanie	rozrywka	styczeń
Och! Film Festiwal	filmowa	luty
Rowerowe Powitanie Wiosny	Rajd rowerowy	24 marca
Harcerze w Księstwie Łowickim	Przegląd Piosenki Harcerskiej. Muszla Koncertowa	12 maja
Dzień Czworonoga w Księstwie Łowickim	Muszla koncertowa, licytacja, konkursy, koncert	5 maja
JUWENALIA W KSIĘSTWIE ŁOWICKIM	Muszla koncertowa, rozrywka	18-19 maja
Koncert zespołu Lao che	KLUB PRACOWNIA SZTUKI ŻYWEJ,	25 maja
KARTING CROSS W KSIĘSTWIE ŁOWICKIM z udziałem gości z Montoire sur le Loir. Patronat: Maciej Wisławski	BŁONIA BOHATERÓW WRZEŚNIA	26-27 maja
DZIEŃ EUROPEJSKI w Księstwie Łowickim	Nowy Rynek, edukacyjna	31 maja
III Łowicki Maraton Rockowy	Muszla koncertowa	2 czerwca
Dzień Dziecka w Księstwie Łowickim – Festiwal Piosenki o zdrowiu, Studio Piosenki Kariny Sędkowskiej - konkurs	Nowy Rynek	1 czerwca
Sztuka teatralna w Księstwie Łowickim	Nowy Rynek; WAGABUNDA – zabawy z dla dzieci	3 czerwca
BOŻE CIAŁO W STOLICY KSIĘSTWA ŁOWICKIEGO.	Po uroczystościach kościelnych występy Zespołów Folklorystycznych na Nowym Rynku oraz kiermasz sztuki ludowej	7 czerwca
DNI ŁOWICZA 23.06 Koncerty zespołów rockowych. Gwiazda wieczoru: „Strachy na lachy”. 24.06 Festyn Okręgowej Spółdzielni Mleczarskiej w Łowiczu, „Teatr Ognia” oraz gwiazda wieczoru: „Golec uOrkiestra”	Stary Rynek, rozrywka	23-24 czerwca
JARMARK ŁOWICKI Ogólnopolskie Spotkania Folklorystyczne „O Łowicki Pasiak”	MUSZLA KONCERTOWA – BŁONIA BOHATERÓW WRZEŚNIA	30 czerwca – 1 lipca
„Kolory Polski” – Pory Roku	Filharmonia Łódzka Łowicka Orkiestra Kameralna. SALA BAROKOWA ŁOWICKIEGO MUZEUM	15 lipca
BIZNES W KSIĘSTWIE ŁOWICKIM Miastu – „HORTPAK” „Lato w Mieście” –	Stary Rynek, rozrywka	28 lipca

Plan Rozwoju Lokalnego Miasta Łowicza na lata 2008 – 2013



Nazwa imprezy	Rodzaj imprezy/miejsce	Termin
koncerty zespołów. Koncert zespołu BAJM		
XIX MIĘDZYKRAJOWY FESTIWAL ORGANOWY "J.S. BACH"	Muzyczna (współorganizator WTM) BAZYLIKA KATEDRALNA	lipiec – sierpień
KSIEŻACKIE JADŁO Festiwal Dobrej Żywności	Gość specjalny: Karol Okrasa Nowy Rynek	19 sierpnia
Biesiada Łowicka	Skansen w Marzycach	26 sierpnia
MUZYKA W KSIĘSTWIE ŁOWICKIM	Koncert Orkiestry Akordeonistów z Baden – Wurttemberg (Niemcy) BAZYLIKA KATEDRALNA	29 sierpnia
Biesiada Kasztelańska w Księstwie Łowickim	Organizator Browary Kasztelańskie Koncert Zespołu „Ich Troje” w ramach trasy koncertowej zespołu i działań promocyjnych AVANS i CARLSBERG	1 września
Drugi Obieg Art. Festiwal	Muzyczno - filmowa	październik
DZIEŃ SPORTU	Ośrodek Sportu i Rekreacji, ul. Jana Pawła II 3 – hala nr 1	6 października
REKONSTRUKCJA WALK O ŁOWICZ W 1939 R.	ul. Stary Rynek oraz ul. Mostowa - Błoniach Bohaterów Września	13-14 października
Dzień Papieski w Księstwie Łowickim	Łowickie Oratorium „Łowicz Pamięta... Łowiczanie Dziękują” BIEG PAPIESKI Stary Rynek, Bratkowice, Bazylika Katedralna	21 października
Festiwal Piosenki Integracyjnej	Muzyczna (współorganizator Stowarzyszenie)	listopad
Choińska w Księstwie Łowickim dla mieszkańców	Stary Rynek, kulturalno-rozrywkowa	7 grudnia
SYLWESTER W KSIĘSTWIE ŁOWICKIM	Stary Rynek	31 grudnia

Źródło: dane własne Urzędu Miejskiego w Łowiczu

Tabela 83. Liczba imprez kulturalnych zorganizowanych lub współorganizowanych przez Łowicki Ośrodek Kultury.

Lata	2005	2006	2007
Liczba zorganizowanych imprez	81	90	95*
Szacunkowa liczba odbiorców	13 500	15 700	Brak danych

* planowane, Źródło: Kalendarz imprez 2005, 2006, 2007 dostępny na www.lok.art.pl

Źródło: Łowicki Ośrodek Kultury

91



Tabela 84. Imprezy kulturalno – oświatowe organizowane przez Miejską Bibliotekę.

Nazwa/rodzaj imprezy	Termin	Organizator	Odbiorca
Wystawy plastyczne (tematyczne, związane z Łowiczem, twórczością Łowiczan)	czerwiec - sierpień listopad - styczeń	- Czytelnia - Wypożyczalnia dla dorosłych	Czytelnik dorosły
Wystawy książek i broszur traktujących o historii Łowicza i Ziemi Łowickiej	październik - styczeń		
Wystawy książek i broszur – nowości zakupionych do biblioteki	luty - maj		
Wystawy plastyczne prac dzieci ze szkół podstawowych, prace wykonane podczas zajęć w bibliotece	cykl kwartalny	- Czytelnia - Wypożyczalnia dla dzieci	Dzieci i młodzież
Dzień Dziecka w bibliotece – Dni Otwarte Biblioteki Akcja „Cała Polska czyta dzieciom”	1-2 czerwca		
Konkurs ortograficzny – od 1995r.	kwiecień	- Wypożyczalnia dla dzieci - Wypożyczalnia dla dorosłych	
Konkurs poetycki „Młodzi twórcy” od 1993r. (ogólnopolski) i wydawnictwo „Pierwsze wloty”	czerwiec		
Lekcje biblioteczne i wycieczki (tematyczne)	wrzesień - czerwiec		
Akcja Zima	Styczeń - luty	- Wypożyczalnia dla dzieci	
Akcja Lato	Lipiec - sierpień		

Źródło: Miejska Biblioteka im. A.K. Cebrowskiego

Na terenie miasta działa wiele organizacji pozarządowych, co świadczy o zaangażowaniu społeczności lokalnej w życie miasta. Jest to przejawem wzrostu świadomości, wrażliwości społecznej i rozwoju społeczeństwa obywatelskiego.

Na terenie Łowicza swoją siedzibę ma Komenda Hufca Związku Harcerstwa Polskiego oraz Oddział Polskiego Towarzystwa Turystyczno Krajoznawczego.

Działalność sportowa

Głównym podmiotem prowadzącym działalność sportowo - rekreacyjną na terenie miasta jest Ośrodek Sportu i Rekreacji w Łowiczu. Jest on jednostką organizacyjną miasta, zarządzającą największymi obiektami sportowo - rekreacyjnymi w Łowiczu. Zasoby i ich stan techniczny zostały przedstawione w tabeli.



Tabela 85. Stan techniczny obiektów sportowych wchodzących w skład OSiR.

Obiekt	Charakterystyka		Stan techniczny i potrzeby remontowe	Stopień dostosowania dla osób niepełnosprawnych
Stadion	Bieżnia lekkoatletyczna	okólna, 400 m długości skocznie i rzutnie	Po modernizacji nawierzchnia b.dobra, sztuczna trawa, nawierzchnia odwodniona, planowane oświetlenie - remont części atletycznej z zapleczem (pomieszczenia socjalne i parking), - modernizacja ogrodzenia	Wymaga przystosowania
	Boisko piłkarskie (sztuczna murawa) zmodernizowane w 2007 roku	105 m x 68 m		
	Zaplecze socjalne			
Hala sportowa nr 1	Sala główna	48 m x 24 m z zapleczem	Stan – zły - wymiana stolarki okiennej - wymiana parkietu - wymiana tablicy wyników - modernizacja ciągów komunikacyjnych - wymiana urządzeń i systemu nagłośnienia	Wymaga przystosowania
	Sala gimnastyczna	12 m x 12 m		
	Sala gimnastyczna	12 m x 12 m		
	Siłownia i sauna			
Hala sportowa nr 2	Sala główna	46 m x 35 m z zapleczem	Stan – średni - dostosowanie i instalacja nagłośnienia - naprawa elewacji	Wymaga rozszerzenia przystosowania
	Sala gimnastyczna	10 m x 8 m		
	Sala gimnastyczna	10 m x 8 m		
	Dwie siłownie - dla kobiet i mężczyzn			
Pływalnia	Funkcjonuje od 1993 r. od września 2007 r. w zarządzie OSiR dzierżawa do 2033 r. od Ośrodka Doradztwa i Doskonalenia Kadr		Stan na zewnątrz – dobry Stan wnętrza – zły - wymiana folii w niecce basenowej - wymiana podłóg w ciągach komunikacyjnych zaplecza - wymiana suszarek - modernizacja instalacji wodociągowej, wentylacji i oświetlenia - budowa łącznika komunikacji - budowa brodzika dla dzieci - budowa zjeżdżalni i sauny - instalacja wanien do masażu, biczów wodnych	Dostosowany

Źródło: dane OSiR.

OSiR udostępnia swoje obiekty bezpłatnie, szkołom, których organem prowadzącym jest Gmina Miasta Łowicz oraz wymienionym poniżej klubom i organizacjom sportowym.

Obiekty udostępniane są do prowadzenia m.in. zajęć w czterech odmianach sztuk walki (karate tsunami, karate kyokushikai, taekwondo WTF i Krav Maga), aerobiku i turniejowych rozgrywek szachowych o Mistrzostwo Łowicza.

Liczba osób korzystających z boiska piłkarskiego i bieżni to około 100 tygodniowo, a z obu hal sportowych - około 600. W 2006 roku z pływalni skorzystały 71 393 osoby, w tym 29 600



- nieodpłatnie.

Na terenie Łowicza znajdują się korty tenisowe na ul. Powstańców, boisko do plażowej piłki siatkowej na Błoniach oraz pełnowymiarowe boisko piłkarskie przy Klubie Sportowym „Pelikan”. Pozostałe obiekty sportowo - rekreacyjne w Łowiczu, zlokalizowane są przy placówkach oświatowych i zostały opisane w części „System Oświaty”.

Na terenie miasta działa sześć klubów sportowych, skupiających młodzież ze szkół z Łowicza i gminy Łowicz:

- UMKS Księżak Łowicz – sekcja tenisa stołowego, sekcja koszykówki (dziewcząt i chłopców),
- MUKS „Pelikan” - sekcja piłki nożnej,
- MKS „Zryw” Łowicz,
- UKS „Jedynka” Łowicz – sekcja lekkiej atletyki,
- UKS „KORABKA” Łowicz,
- Zespół piłki nożnej w Gimnazjum nr 1 w Łowiczu.

Do zakresu działalności klubów należy organizacja aktywnego spędzania czasu wolnego i sportowych zajęć pozalekcyjnych, w tym różnorodnych form współzawodnictwa sportowego, uczestniczenie w ogólnodostępnych imprezach sportowych, stwarzanie możliwości rozwoju utalentowanej sportowo młodzieży oraz popularyzacja higienicznego trybu życia.

Dodatkowo działalność prowadzi TKKF Księżak Łowicz, skupiająca mieszkańców miasta i gminy, której celem jest organizacja aktywnego spędzania wolnego czasu i popularyzacja zdrowego trybu życia.

Głównym organizatorem cyklicznych imprez sportowych jest OSiR. W 2007 roku zaplanowano realizację następujących imprez cyklicznych:

- Trójbój Lekkoatletyczny Szkół Podstawowych – I, II, III, IV edycja
- Łowicka ALK-a, czyli Amatorska Liga Koszykówki – XII edycja
- Turniej Piłki Nożnej Jedenastolatków „Nowego Łowiczana” - XV edycja
- Otwarte Mistrzostwa Amatorów w tenisie ziemnym na kortach otwartych o Puchar Dyrektora OSiR w Łowiczu – I edycja
- Wiosenny Ogólnopolski Turniej Koszykówki Chłopców – I edycja
- Łowicki Bieg Trzeźwości – XV edycja

Plan Rozwoju Lokalnego Miasta Łowicza na lata 2008 – 2013



- Akcja „Wakacje na sportowo 2007” - VIII edycja
- Turniej Otwartych Mistrzostw Łowicza w plażowej piłce siatkowej o Puchar Burmistrza Łowicza – VIII edycja
- Indywidualne Mistrzostwa Łowicza w biegach przełajowych – V edycja
- Łowicki Półmaraton Jesieni o Puchar Burmistrza Łowicza – XXVI edycja
- Małe Biegi Jesieni – sztafety olimpijskie – IX edycja
- Ogólnopolski Turniej Koszykówki Dziewcząt i Chłopców – V edycja
- Mikołajkowy Turniej Halowej Piłki Nożnej – XII edycja
- Ogólnopolski Turniej Koszykówki Chłopców – VIII edycja
- Charytatywny mecz „Gwiazdy na Gwiazdkę” w halowej piłce nożnej – IX edycja

oraz rozgrywki ligowe w ramach Łowickiej Ligi Futsalu, Amatorskich Mistrzostw Łowicza w piłce siatkowej, Łowickiej Amatorskiej Lidze Tenisowej w hali, Łowickiej Halowej Ligi Oldboyów, Akcja „Łowicka Feriada 2007”, Wojewódzki Turniej Piłki Nożnej Samorządowców, Otwarte Mistrzostwa Łowicza w tenisie stołowym, Piknik rodzinny 2007 – blok imprez sportowo - rekreacyjnych.

Pozostałe imprezy organizowane i współorganizowane są z Miejskim i Powiatowym Szkolnym Związkiem Sportowym, Powiatowym Zrzeszeniem LZS oraz klubami sportowymi i stowarzyszeniami.

W 2007 r. powołana została Rada Sportu Miasta, która pełni funkcję opiniodawczą dla burmistrza z zakresu kultury fizycznej i sportu, m.in. strategii rozwoju Miasta Łowicza w tym zakresie, diagnozowania potrzeb społeczności lokalnej oraz prowadzenie działań w celu ich zaspokajania, współtworzenia programów upowszechniania kultury fizycznej i sportu, współpracy ze szkołami, organizacjami i instytucjami w tym obszarze.

Bezpieczeństwo

Na terenie Miasta Łowicza funkcjonuje Komenda Powiatowa Policji, realizująca zadania na terenie całego powiatu łowickiego.

Komenda posiada 140 etatów policyjnych. W skład jednostki wchodzi: Sekcja Ruchu Drogowego (16 etatów), Sekcja Kryminalna (41 etatów) i Sekcja Prewencji (81 etatów) złożona z ośmiu Rewirów Dzielnicowych. Komendzie Policji w Łowiczu podlega 8 Ogniw Prewencji (w Bielawach, Chaśnie, Domaniewicach, Kocierzewie, Kiernozi, Łyszkowicach, Nieborowie i Zdunach).



Tabela 86. Statystyka występowania przestępstw wg. kategorii, w latach 2002 - 2006.

Kategoria	2002	2003	2004	2005	2006
Kradzież mienia	124	127	157	142	131
Kradzież z włamaniem	221	208	134	108	85
Przestępstwa rozbójnicze	66	44	50	67	56
Przestępstwa narkotykowe	57	64	33	44	52
Uszkodzenie mienia	24	36	37	38	53
Groźba karalna	45	63	28	36	55
Kradzież dokumentów	19	27	29	27	22
Paserstwo	31	15	12	23	29
Udział w bójkę lub pobiciu	4	10	10	14	20
Kradzież samochodu	31	22	20	14	22
Przestępstwa p-ko wiarygodności dokumentów	32	22	27	14	10
Oszustwo	5	7	91	13	9
Przywłaszczenie mienia	6	14	10	12	9
Uszkodzenie ciała	13	11	8	8	13
Naruszenie nietykalności cielesnej	2	4	5	4	4
Przestępstwa o charakterze seksualnym	5	5	2	3	1
Naruszenie miru domowego	1	1	2	3	3
Zmuszanie do określonego zachowań	2	7	4	2	6
Zabójstwo	0	1	1	0	0
Razem przestępstw kryminalnych	750	766	712	612	671
Przestępstwa gospodarcze	144	139	287	65	88
Przestępstwa drogowe (wypadki)	26	24	20	15	22
Kierowanie w stanie nietrzeźwości	238	234	168	227	249

Zródło: Komenda Powiatowa Policji w Łowiczu

Tabela 87. Kategorie przestępstw z uwagi na miejsce zdarzenia.

Kategorie	Miejsca	Główne przyczyny
Bójki, przestępstwa rozbójnicze	Dworzec PKP, PKS, Stary Rynek, Nowy Rynek, ul. Zduńska, Podrzeczna, Al. Sienkiewicza, 3 Maja, Park Błonie	Duży ruch osób, w tym po zmroku.
Uszkodzenia mienia	Dworzec PKP, PKS, Stary Rynek, Nowy Rynek, ul. Zduńska, Podrzeczna, Al. Sienkiewicza, 3 Maja, osiedlowe parkingi	Duży ruch osób, w tym po zmroku, a zwłaszcza młodzieży powracającej z lokali gastronomicznych.
Kradzieże tzw. „kieszonkowe”, kradzieże dokumentów	Targowica miejska	Duży ruch, znacznej liczby osób, zajętych zakupami. Brak dbałości o własne bezpieczeństwo.
Kradzieże, w tym poprzez włamanie do samochodu	Targowica miejska, parkingi osiedlowe.	Brak stosownej infrastruktury.
Kradzieże z włamaniem	Obrzeża miasta Łowicza	Systematyczna poprawa zabezpieczenia obiektów w centrum miasta oraz trudność w objęciu efektywną służbą patrolową obrzeży miasta i posesji wolnostojących.

Plan Rozwoju Lokalnego Miasta Łowicza na lata 2008 – 2013



Źródło: Komenda Powiatowa Policji w Łowiczu

Innymi istotnymi zagrożeniami są:

- imprezy publiczne organizowane w oparciu o sprzedaż piwa,
- mecze KS „Pelikan”.

W efekcie działań podejmowanych przez Komendę, w 2006 roku odnotowano spadek popełnionych przestępstw kryminalnych w takich kategoriach jak: kradzieże (92,25% w stosunku do poziomu z roku poprzedniego), kradzieże z włamaniem (78,70%), przestępstwa rozbójnicze (83,58%), kradzieże dokumentów (81,48%) – tabela nr 87.

Miernikiem efektywności działań Policji jest wskaźnik wykrywalności. Dla poszczególnych kategorii czynów w 2006 roku wskaźnik ten wyniósł: przestępstwa rozbójnicze - 80,36%, przestępstwa narkotykowe - 75,00%, udział w bójce lub pobiciu - 70,00%, kradzież z włamaniem - 44,71%, uszkodzenie mienia - 44,51%.

O standardzie życia mieszkańców świadczy także bezpieczeństwo ruchu drogowego, które jest uzależnione od stanu infrastruktury technicznej, ale także od liczby pojazdów poruszających się po drogach miasta.

Tabela 88. Liczba zarejestrowanych pojazdów w latach 2004 – 2006.

Rodzaj pojazdu		2004	2005	2006
osobowe		28 499	30 506	32 495
autobusy		166	172	131
ciężarowe		6 484	6 653	6 789
pozostałe	motocykle	3 680	3 708	3 746
	motorowery	643	721	861
	ciągniki siodłowe	275	297	319
	samochody specjalne	226	235	261
	ciągniki rolnicze	8 977	9 116	9 428
Razem		48 950	51 408	54 030

Źródło: Starostwo Powiatowe w Łowiczu

W przeciągu ostatnich trzech lat liczba pojazdów wzrosła o 10%. Największy wzrost procentowy odnotowano w odniesieniu do pojazdów jednośladowych, ciągników siodłowych, samochodów osobowych i pojazdów specjalnych.



Tabela 89. Statystyka zdarzeń w ruchu drogowym na terenie miasta.

Lata	Zdarzenia	Wypadki	Kolizje	Zabici	Ranni
2004	371	45	326	11	43
2005	367	45	322	8	54
2006	366	41	319	3	47

Źródło: Komenda Powiatowa Policji w Łowiczu

Liczba wszystkich zdarzeń w ruchu drogowym nieznacznie spadła w ostatnim czasie, zarówno w przypadku wypadków jak i kolizji. Drastycznie (o 2/3) spadła natomiast liczba zabitych.

Ochrona przeciwpożarowa na terenie miasta Łowicza opiera się na strukturach Państwowej Powiatowej Straży Pożarnej w Łowiczu i Ochotniczej Straży Pożarnej w Łowiczu.

Stan zatrudnienia w PSP wynosi 64 funkcjonariuszy. Na wyposażeniu jednostki znajduje się 12 pojazdów, w tym: 3 samochody gaśnicze, 5 samochodów specjalnych, 1 samochód operacyjny, 1 mikrobus i 2 samochody pomocnicze.

W 2006 roku odnotowano na terenie miasta Łowicza 373 zdarzenia, w tym: 96 pożarów, 258 miejscowych zagrożeń i 19 alarmów. W porównaniu do roku ubiegłego odnotowano wzrost o 12 zdarzeń.

Najczęściej występującą przyczyną pożarów była: nieostrożność osób dorosłych przy posługiwaniu się ogniem otwartym, w tym papierosy i zapalki, podpalenia umyślne, wady środków transportu, wady urządzeń i instalacji elektrycznych.

Najczęściej występującą przyczyną miejscowych zagrożeń było: nietypowe zachowanie się zwierząt, owadów stwarzających zagrożenie, niezachowanie zasad bezpieczeństwa ruchu środków transportu, gwałtowne opady atmosferyczne, huragany, silne wiatry.

Zasoby mieszkaniowe

Dominującą formą zabudowy w Łowiczu jest zabudowa jednorodzinna i budownictwo mieszkaniowe wysokie wielorodzinne skoncentrowane w osiedlach mieszkaniowych.

Zasobami mieszkaniowymi miasta zarządza Zakład Gospodarki Mieszkaniowej w Łowiczu. Zostały one przedstawione w poniższej tabeli.



Tabela 90. Zasoby mieszkaniowe miasta Łowicza.

Lata	2004	2005	2006
Liczba mieszkań			
ogółem	1 239	1 233	1 276
w tym socjalne	127	142	143
nowo wybudowane	0	0	46

Źródło: dane własne Urzędu Miejskiego w Łowiczu

Zgodnie z zapisami Ustawy o ochronie praw lokatorów, mieszkaniowym zasobie gminy i o zmianie Kodeksu cywilnego (DZ.U. z 2005 r. Nr 31, poz. 266), lokal socjalny to lokal nadający się do zamieszkania ze względu na wyposażenie i stan techniczny, którego powierzchnia pokoi przypadająca na członka gospodarstwa domowego najemcy nie może być mniejsza niż 5 m², a w wypadku jednoosobowego gospodarstwa domowego - 10 m², przy czym lokal ten może być o obniżonym standardzie. Jednakże uchwałą Rady Miasta Łowicza za lokal socjalny w zasobach mieszkaniowych należących do miasta przyjęto uznawać mieszkanie co najwyżej z toaletą.

Tabela 91. Liczba złożonych wniosków o przyznanie mieszkania.

Lata	2004	2005	2006
Liczba złożonych wniosków w skali roku	111	68	70
Łączna liczba wniosków oczekujących na skierowanie	622	661	681

Źródło: dane własne Urzędu Miejskiego w Łowiczu

Z roku na rok maleje liczba złożonych wniosków o przydział mieszkania, jednakże łączna liczba wniosków liczonych narastająco od 1995 roku (włączając wnioski nie spełniające kryteriów zawartych w uchwale) pomniejszonych o liczbę skierowań, stale rośnie.

Tabela 92. Liczba decyzji o warunkach zabudowy i zagospodarowaniu terenu.

Lata	2002	2003	2004	2005	2006
Liczba decyzji	232	133	124	63	59

Źródło: dane własne Urzędu Miejskiego w Łowiczu

Liczba wydawanych decyzji o warunkach zabudowy i zagospodarowania terenu od 2002 r. sukcesywnie maleje. Powyższe zjawisko ma związek przede wszystkim z uchwalaniem



planów zagospodarowania przestrzennego dla kolejnych dzielnic miasta.

II.7.3. Określenie grup społecznych wymagających wsparcia

Ze wsparcia Miejskiego Ośrodka Pomocy Społecznej w Łowiczu najczęściej korzystają następujące grupy osób:

- osoby bezdomne w tym uzależnione od alkoholu;
- dzieci z rodzin biednych i zaniedbanych;
- osoby niepełnosprawne (w tym intelektualnie), które charakteryzują się życiową bezradnością;
- ofiary przemocy;
- osoby długotrwale bezrobotne.

Schronienia osobom bezdomnym udziela Punkt Pomocy Mieszkaniowej w Łowiczu, mieszczący się przy ul. Niciarnianej 26, w budynku stanowiącym zasób Zakładu Gospodarki Mieszkaniowej. Ogółem istnieje 18 miejsc noclegowych, mieszczących się w pięciu pokojach, w tym jednym przeznaczonym wyłącznie dla kobiet. W 2006 roku ze schronienia skorzystało dwadzieścia dziewięć osób bezdomnych, w tym sześć kobiet.

W mieście funkcjonuje *Program wychodzenia z bezdomności*. Niezbędna jest rozbudowa Punktu Pomocy Mieszkaniowej w celu dostosowania do wielkości zapotrzebowania na tą formę pomocy.

Na 2007 rok Rada Miasta uchwaliła dwa programy - *Miejski Program Profilaktyki i Rozwiązywania Problemów Alkoholowych* oraz *Program Przeciwdziałania Narkomanii*.

Dzieci z rodzin biednych i zaniedbanych objęte są pomocą m.in. na podstawie Rozporządzenia Rady Ministrów „Pomoc państwa w zakresie dożywiania” poprzez zapewnienie gorących posiłków w szkołach.

Wielkość potrzeb w tej grupie społecznej wymaga zorganizowania dodatkowych form pomocy, jak m.in. organizowanie wycieczki letniego, półkolonii dla dzieci w wieku szkolnym, pomocy socjoterapeutycznej poprzez tworzenie placówek wspierających funkcje wychowawcze czy zaopatrzenie dzieci w podręczniki i przybory szkolne.

Osobom z niepełnosprawnością w sferze intelektualnej udzielane jest wsparcie przez Środowiskowy Dom Samopomocy, polegające na organizacji czasu wolnego, zarządzaniu

Plan Rozwoju Lokalnego Miasta Łowicza na lata 2008 – 2013



budżetem i prowadzeniem gospodarstwa domowego, pomocy w załatwianiu spraw urzędowych, pomocy psychologicznej w grupie i kontakcie indywidualnym i tworzenie grup samopomocowych.

W celu rozszerzenia zakresu świadczonych przez placówkę usług np. o zajęcia kulturalno – oświatowe czy promowanie zdrowego trybu życia, niezbędna jest rozbudowa istniejącego budynku.

Ofiarom przemocy domowej udzielana jest pomoc psychologiczna, prawna, materialna, socjalna, medyczna. Dla realizacji tak szerokiego zakresu pomocy, prowadzona jest ścisła współpraca pomiędzy różnymi instytucjami. Sprawy prowadzone są na podstawie tzw. „Niebieskiej Karty”. Rodziny zagrożone różnymi formami przemocy są monitorowane na bieżąco, a w przypadku stwierdzenia nieprawidłowości podejmowane są działania stosowne do zaleceń ustawy o przeciwdziałaniu przemocy w rodzinie. W roku 2006 roku MOPS prowadził 16 spraw dotyczących Niebieskiej Karty.

Obserwowane jest zwiększające się zapotrzebowanie na pogotowie opiekuńcze, które mogłoby zapewnić opiekę niemowlętom i małym dzieciom w sytuacjach kryzysowych, w szczególności w przypadkach drastycznego nie wypełniania funkcji opiekuńczo - wychowawczej przez rodziców alkoholików.

Najczęstszym powodem przyznania pomocy przez MOPS (Tabela nr 93) jest bezrobocie i ubóstwo. W 2006 roku ze wsparcia Miejskiego Ośrodka Pomocy Społecznej z powodu bezrobocia skorzystało 501 rodzin, w których przebywało łącznie 1 443 osób.

Większość bezrobotnych to osoby posiadające wykształcenie podstawowe, bez zawodu oraz osoby z wykształceniem zawodowym, takim, na które nie ma popytu na lokalnym rynku pracy.

Głównym celem wsparcia MOPS jest uaktywnienie rodzin środowisk najuboższych z problemem bezrobocia, pobudzenie ich aktywności, działania na rzecz polepszenia sytuacji życiowej, zdobycia nowych umiejętności i kwalifikacji ułatwiających znalezienie pracy.

Jedną z form wsparcia jest system pracy socjalnej polegający na motywowaniu i przygotowywaniu bezrobotnych do efektywnego poszukiwania zatrudnienia. Formą pracy socjalnej jest jej prowadzenie w oparciu o kontrakt socjalny. W kontrakcie opracowuje się ocenę sytuacji osoby, rodziny oraz formułuje cele, które mają zostać osiągnięte



dla przezwyciężenia trudnej sytuacji życiowej. Od 2006 roku MOPS bierze udział w organizowaniu prac społecznie użytecznych.

Tabela 93. Zakres przyznania pomocy w oparciu o kryteria dysfunkcyjne.

Przyczyna	Liczba rodzin			Liczba osób w rodzinach ogółem		
	2004	2005	2006	2004	2005	2006
Bezdomność	20	24	18	22	29	18
Ochrona macierzyństwa	29	-	-	140	-	-
Bezrobocie	585	565	501	1.721	1.622	1.443
Niepełnosprawność	304	287	286	622	573	569
Długotrwała choroba	68	63	67	202	187	181
Bezradność w sprawach opiekuńczo-wychowawczych, prowadzeniu gospodarstwa domowego	26	20	26	109	101	110
Alkoholizm	100	105	110	219	249	260
Trudności w przystosowaniu do życia po opuszczeniu zakładu karnego	10	11	5	22	18	10
Przemoc w rodzinie	20	11	39	68	39	122

Źródło: dane własne MOPS w Łowiczu

Najczęstszym i dotyczącym największej liczby osób powodem przyznania pomocy jest bezrobocie, następnie niepełnosprawność oraz alkoholizm jednego z członków rodziny. Liczba osób objętych pomocą w formie świadczeń pieniężnych wykazuje tendencję spadkową.

Tabela 94. Liczba osób i rodzin objętych pomocą MOPS.

Kategoria osób	2004	2005	2006
Liczba osób (decyzja o przyznaniu świadczenia)	1 131	1 128	1 058
Liczba rodzin	959	919	874
Liczba osób w rodzinach objętych pomocą	2 599	2 435	2 274

Źródło: dane własne MOPS w Łowiczu

Ośrodek Pomocy Społecznej użytkuje trzy nieruchomości. Jedyne budynek Środowiskowego Domu Samopomocy, mieszący się przy ul. 3-go maja, jest w dobrym stanie technicznym - został wyremontowany w latach 2002 – 2003. Pozostałe dwa - budynek MOPS przy ul. Kaliskiej 6B oraz budynek Punktu Pomocy Mieszkaniowej przy ul. Niciarnianej 26, wskazują na znaczne zużycie techniczne i niezbędna jest ich modernizacja. Opracowana została także koncepcja budowy Centrum Usług Socjalnych na bazie istniejącego budynku Środowiskowego Domu Samopomocy.



II.7.4. Rynek pracy

Mimo dużego udziału i stale wzrastającej liczby MŚP (tabela 58), tworzących najwięcej nowych miejsc pracy, ich przyrost w tych przedsiębiorstwach jest zbyt mały, by znacznie poprawić sytuację na rynku pracy. Natomiast największe zakłady mają raczej ustabilizowaną obsadę kadrową.

Tabela 95. Liczba osób pracujących w latach 2004 - 2006.

Lata	2004	2005	2006
Liczba pracujących ogółem	8 084	8 055	8 390

Źródło: Powiatowy Urząd Pracy w Łowiczu

Stopa bezrobocia na terenie powiatu łowickiego kształtuje się na poziomie 11% wg. stanu na grudzień 2006 roku i 9,9% na koniec maja 2007 roku. Przybiera ona tendencję malejącą w stosunku do lat poprzednich – 14,4% w grudniu 2002 roku. Ze względu na charakter gospodarki powiatu i sezonowość prac, bezrobocie zmniejsza się w miesiącach letnich, tj. od czerwca do listopada i wzrasta w okresie zimowym.

Bezrobocie w powiecie ma charakter strukturalny i długotrwały. Łowicz jest głównym ośrodkiem miejskim i stanowi źródło zatrudnienia dla mieszkańców okolicznych gmin. Jednakże rolniczy charakter powiatu, przy przeważającej liczbie bezrobotnych zamieszkujących obszary wiejskie, słabości ekonomicznej większości gospodarstw rolnych oraz zbyt małej w stosunku do potrzeb liczby nowych miejsc pracy w samym mieście powodują, że sytuacja na lokalnym rynku pracy jest dość trudna.

Tabela 96. Liczba osób bezrobotnych w latach 2002 - 2006.

	2002	2003	2004	2005	2006
Liczba osób bezrobotnych	2 778	2 581	2 379	1 937	1 563
w tym kobiety	1 390	1 263	1 108	916	767
Udział kobiet w liczbie osób bezrobotnych	50%	48,9%	46,6%	47,3%	49%

Źródło: Powiatowy Urząd Pracy w Łowiczu

Jak pokazują dane zawarte w tabeli nr 96 w porównaniu z tym samym okresem w poprzednich latach, całkowita liczba zarejestrowanych osób bezrobotnych spada, w tym również nieznacznie liczba bezrobotnych kobiet.

W ciągu ostatnich dwóch lat odnotowuje się znaczny spadek bezrobocia wśród osób młodych

103



(do 25 roku życia), następnie wśród długotrwale bezrobotnych, z tym, że większy niż w przypadku długotrwale bezrobotnych kobiet.

Tabela 97. Bezrobotni w szczególnej sytuacji na rynku pracy w latach 2005 - 2006.

Wyszczególnienie		2005	2006
do 25 roku życia		310	204
w tym	Kobiety	151	124
powyżej 50 roku życia		455	451
w tym	Kobiety	167	165
bez kwalifikacji zawodowych		390	434
w tym	Kobiety	188	222
długotrwale bezrobotni		1 291	1049
w tym	Kobiety	605	518
wychowujący dzieci do 7 roku życia		43	42
w tym	Kobiety	41	40
Niepełnosprawni		51	66
w tym	Kobiety	22	31

Źródło: Powiatowy Urząd Pracy w Łowiczu

Zwiększa się natomiast liczba bezrobotnych wśród osób nie posiadających kwalifikacji zawodowych, w tym w szczególności kobiet. Analogiczna sytuacja odnosi się do bezrobotnych niepełnosprawnych kobiet.

Tabela 98. Struktura bezrobotnych wg. wieku w latach 2002 - 2006.

Wiek	2002	2003	2004	2005	2006
18 - 24	733	557	493	310	204
25 - 34	711	700	631	514	386
35 - 44	618	555	491	386	308
45 - 54	619	661	640	571	508
55 - 60	78	89	107	132	133
60 <	19	19	17	24	24

Źródło: Powiatowy Urząd Pracy w Łowiczu

Najliczniejszą grupę wiekową wśród bezrobotnych stanowią obecnie osoby w wieku od 45 do 54 lat, mimo, że od roku 2002 ich liczba spadła o prawie 18%. Znaczniejszemu zmniejszeniu w ostatnich latach uległo bezrobocie wśród osób młodych tj. od 18 do 34 roku życia (o prawie



60%) oraz wśród osób w wieku od 35 do 45 roku życia (o prawie 50%). Bezrobocie wzrosło natomiast wśród osób powyżej 55 roku życia (o 61%).

Tabela 99. Struktura bezrobotnych wg. wykształcenia w latach 2002 - 2006.

Wykształcenie	2002	2003	2004	2005	2006
Wyższe	184	164	160	150	116
Średnie policealne	712	681	618	488	417
Ogólnokształcące	175	161	162	142	105
Zasadnicze zawodowe	944	864	749	588	485
Gimnazjalne i podstawowe	762	710	690	569	440

Źródło: Powiatowy Urząd Pracy w Łowiczu

Wśród bezrobotnych wg. posiadanego wykształcenia największą grupę niezmiennie stanowią osoby z wykształceniem zasadniczym zawodowym, gimnazjalnym i podstawowym. Natomiast najmniejsza grupa wśród bezrobotnych to osoby z wykształceniem ogólnokształcącym – średnie ogólne i wyższym. Największy spadek bezrobocia w latach 2002 - 2006 nastąpił wśród pierwszej grupy osób (słabiej wykształconych), a najmniej odczuwalny był wśród osób należących do drugiej grupy.

Tabela 100. Struktura bezrobotnych wg. czasu pozostawania bez pracy w latach 2002 - 2006.

Czas (lata)	2002	2003	2004	2005	2006
> 1	1 285	1 063	1 231	945	768
1 - 2	514	455	273	301	204
2 <	979	1 063	875	691	591

Źródło: Powiatowy Urząd Pracy w Łowiczu

Wśród ogółu bezrobotnych w Łowiczu, najwięcej jest osób krótkotrwale bezrobotnych (mimo, że wartość ta w ostatnich latach znacznie spadła). Podobną dynamiką charakteryzuje się grupa długotrwale bezrobotnych. Najbardziej dynamiczny spadek nastąpił wśród osób pozostających bez pracy od 1 roku do 2 lat. Stanowią oni również najmniej liczną grupę wśród ogólnej liczby bezrobotnych.

105



Tabela 101. Struktura bezrobotnych wg. stażu pracy w latach 2002 - 2006.

Staż pracy (lata)	2002	2003	2004	2005	2006
bez stażu	619	511	453	315	237
> 1	293	270	273	213	168
1 - 5	559	528	450	384	297
5 -10	399	382	358	297	241
10 - 20	531	494	462	377	317
20 -30	353	368	347	301	264
30<	24	28	36	50	39

Źródło: Powiatowy Urząd Pracy w Łowiczu

Największy problem ze znalezieniem pracy mają osoby o stażu pracy od 10 do 20 lat i 20 do 30 lat (najprawdopodobniej ze względu na wiek lub brak chęci do przekwalifikowania się) oraz do 5 lat (ze względu na małe doświadczenie zawodowe). Największy spadek bezrobocia na przestrzeni lat 2002 - 2006, odnotowano wśród absolwentów, nie posiadających stażu i ludzi młodych o stażu pracy nie przekraczającym 5 lat. Najmniejszy spadek bezrobocia nastąpił wśród osób z wieloletnim stażem pracy (od 20 do 30). Bezrobocie wzrosło jedynie wśród osób ze stażem pracy większym niż 30 lat (aż o 62%).

Przedstawione powyżej dane dotyczą bezrobocia rejestrowanego i nie odzwierciedlają w pełni sytuacji na rynku pracy.

Na przestrzeni ostatnich lat w Łowiczu występuje niekorzystne zjawisko zmniejszającego się udziału osób w wieku przedprodukcyjnym w ogólnej liczbie mieszkańców miasta oraz zwiększającej się liczby osób w wieku poprodukcyjnym (tabela poniżej).

Tabela 102. Struktura ludności Łowicza wg. płci i ekonomicznych grup wieku.

Wiek		2001		2002		2003		2004		2005		2006	
Przedprodukcyjny		6 898	22,1%	7 183	23,1%	6 302	20,4%	5 578	18 %	5 811	19 %	6 042	19,9 %
w tym	kobiety	3 361	10,8%	3 502	11,3%	3 072	10%	2 720	8,8 %	2 843	9,3 %	2 951	9,7 %
	mężczyźni	3 537	11,3%	3 681	11,8%	3 230	10,5%	2 858	9,2 %	2 968	9,7 %	3 091	10,2 %
produkcyjny		20 599	66%	20 116	64,7%	20 800	67,2%	21 037	68,5 %	20 512	67,1 %	20 330	66,8 %
w tym	kobiety	10 347	33,2%	10 101	32,5%	10 465	33,8%	10 555	34,3 %	10 294	33,7 %	10 236	33,6 %
	mężczyźni	10 252	32,8%	10 015	32,2%	10 335	33,4%	10 482	34,2 %	10 218	33,4 %	10 094	33,2 %
poprodukcyjny		3 700	11,9%	3 780	12,2%	3 848	12,4%	4 170	13,5 %	4 247	13,9 %	4 044	13,3 %
w tym	kobiety	2 649	8,5%	2 698	8,7	2 706	8,70%	2 926	9,5 %	2 976	9,7 %	2 865	9,4%
	mężczyźni	1 051	3,4%	1 082	3,5	1 142	3,7%	1 244	4 %	1 271	4,2 %	1 179	3,9 %

* udział procentowy w ogólnej liczbie ludności w danym roku.

Źródło: dane Urzędu Miejskiego w Łowiczu



Struktura zatrudnienia według sektorów ekonomicznych została przedstawiona w tabeli 65 (Pracujący wg. sekcji PKD w latach 2004 - 2006.) Analiza danych wykazała, że w latach 2004 - 2006, na terenie miasta odnotowano spadek liczby zatrudnionych w obsłudze nieruchomości, następnie w produkcji i dostarczaniu energii, gazu i wody. Wzrost zatrudnienia w tych latach nastąpił przede wszystkim w usługach transportowych i łączności, następnie - w branży budowlanej, handlu i pośrednictwie finansowym. Dominującą rolę w zatrudnieniu pełnią więc sekcje usługowe, na czele z handlem.

Tabela 103. Struktura wykształcenia mieszkańców.

Grupy wieku	Ogółem	Poziom wykształcenia								
		Wyższe	Policealne	średnie			Zasadn. zawodowe.	Podst. ukończone	Podst. nieukończone	inne
				razem	Ogólnokształcące	Zawodowe				
ogółem	26 420	3 203	968	9 593	2 476	7 117	4 969	6 824	692	171
M	12 290	1 294	227	4 143	728	3 415	3 138	3 154	254	80
K	14 130	1 909	741	5 450	1 748	3 702	1 830	3 670	438	91
> 19	3 588	-	-	405	228	177	159	2 697	308	19
M	1 823	-	-	167	89	78	106	1 376	163	11
K	1 765	-	-	238	139	99	53	1 321	145	8
20 - 29	5 005	939	137	2 626	905	1 721	891	367	9	36
M	2 484	338	37	1247	320	927	582	258	4	18
K	2 521	601	100	1 379	585	794	309	109	5	18
30 - 39	3 769	814	141	1 530	242	1 288	996	235	9	44
M	1 817	326	31	671	73	598	618	145	6	20
K	1 952	488	110	859	169	690	378	90	3	24
40-49	5 322	704	295	2 147	336	1 811	1 444	689	12	31
M	2 488	273	70	897	77	820	897	325	8	18
K	2 834	431	225	1 250	259	991	547	364	4	13
50-59	4 235	409	256	1 553	390	1 163	1022	960	13	22
M	1 968	185	52	645	66	579	641	426	8	11
K	2 267	224	204	908	324	584	381	534	5	11
60-64	1 203	120	64	434	110	324	146	416	15	8
M	530	53	18	168	31	137	103	106	10	2
K	673	67	46	266	79	187	43	240	5	6
65 <	3 298	217	75	898	265	633	311	1 460	326	11
M	1 180	119	19	348	72	276	191	448	55	-
K	2 118	98	56	550	193	357	120	1 012	271	11

Źródło: Narodowy Spis Powszechny Ludności i Mieszkań 2002, Podstawowe informacje ze spisów powszechnych Gmina miejska Łowicz, Urząd Statystyczny w Łodzi Oddział w Brzezinach

Analiza poziomu wykształcenia wskazuje, że w gminie spośród ogólnej liczby osób powyżej trzynastego roku życia: 10,3% posiada wykształcenie wyższe, 3,1% policealne, 30,86% średnie, w tym tylko 7,96% ogółu mieszkańców - ogólnokształcące, aż 22,9% wszystkich mieszkańców miasta posiada wykształcenie średnie zawodowe, a 16% zasadnicze zawodowe,



ponad 22% ukończone podstawowe, a 2,2% nieukończone podstawowe. Dla porównania w skali województwa udział procentowy osób z wykształceniem podstawowym wynosi 32,4%.

Ponieważ dane dotyczące wykształcenia pochodzą z 2002 r. najprawdopodobniej (zgodnie z tendencjami krajowymi) zaszła zmiana w jego strukturze na rzecz osób z wykształceniem ponad podstawowym i wyższym.

W celu zmniejszenia bezrobocia Powiatowy Urząd Pracy w Łowiczu realizuje liczne programy aktywizacji lokalnego rynku pracy w ramach środków Funduszu Pracy, Samorządu Województwa Łódzkiego, Ministra Pracy i Polityki Społecznej oraz projekty współfinansowane z Europejskiego Funduszu Społecznego. Programy skierowane są do osób długotrwale bezrobotnych w postaci organizacji prac społecznie użytecznych i szkoleń podwyższających kwalifikacje, do młodzieży i młodych bezrobotnych do 25 roku życia w formie staży zawodowych. Udzielane są także dotacje na rozpoczęcie działalności gospodarczej. Wspierani są przedsiębiorcy tworzący nowe miejsca pracy poprzez dofinansowanie staży zawodowych i refundację kosztów wyposażenia i doposażenia stanowiska pracy.

II.7.5. Identyfikacja problemów

Demografia

- zmniejszająca się liczba mieszkańców, w tym w szczególności osób młodych
- spadek liczby urodzeń
- ujemne saldo migracji
- starzenie się społeczeństwa

Infrastruktura społeczna

- brak dostosowania większości obiektów publicznych do potrzeb osób niepełnosprawnych

Infrastruktura oświatowa, kulturalna i sportowa

- brak miejskiej sali widowiskowej
- niekorzystna lokalizacja i braki lokalowe biblioteki miejskiej
- słabo rozwinięta sieć informatyczna w placówkach kulturalnych

Infrastruktura ochrony zdrowia i pomocy społecznej

- braki lokalowe instytucji pomocy społecznej



Zasoby mieszkaniowe

- niewystarczające zasoby mieszkaniowe miasta

Rynek pracy

- zmniejszająca się liczba uczniów w szkołach
- mała liczba kierunków technicznych prowadzonych przez uczelnie wyższe
- zmniejszający się udział osób w wieku przedprodukcyjnym
- niekorzystna struktura wykształcenia mieszkańców
- spadek liczby podmiotów gospodarczych



III. Analiza problemów

Środowisko

- zanieczyszczenie wód powierzchniowych;
- zanieczyszczenie powietrza (przemysł, trasy komunikacyjne, duży udział kotłowni węglowych w indywidualnych systemach grzewczych);
- mała i stała powierzchnia terenów zielonych na terenie miasta;
- zły stan i zmniejszająca się liczba pomników przyrody;
- niezagospodarowane osady ściekowe pochodzące z komunalnej oczyszczalni ścieków.

Turystyka

- brak oznakowanych szlaków turystycznych;
- brak szczegółowego opisu atrakcji turystycznych zlokalizowanych na wyznaczonych i wyszczególnionych na stronie internetowej Urzędu Miasta, trasach turystycznych na terenie gminy Łowicz i powiatu;
- niedostateczna współpraca w sferze turystyki z sąsiednimi gminami;
- niedostatecznie rozwinięta baza noclegowa i gastronomiczna oraz infrastruktura okołoturystyczna;
- niedostateczne zagospodarowanie terenów na cele rekreacyjne;
- brak podmiotów/jednostek obsługujących lokalną ofertę turystyczną;
- niedostateczna dostępność informacji turystycznej (dostęp do danych Centrum Informacji Turystycznej – osobisty lub za pośrednictwem telefonu, brak strony internetowej, zmienne i niedostosowane do potrzeb turystów godziny pracy);
- brak obiektów noclegowych i rekreacyjnych o wysokim standardzie;
- zmniejszająca się liczba turystów zagranicznych odwiedzających miasto;
- mała liczba obiektów sportowo - rekreacyjnych.

Infrastruktura techniczna:

Zaopatrzenie w gaz, energię ciepłą, wodę, usługi telekomunikacyjne:

- niski stopień gazyfikacji;
- zły stan techniczny sieci wodociągowej wynikający z długiego czasu eksploatacji;



- zbyt mała wydajność ujęć wód podziemnych spowodowana złym stanem techniczny studni;
- ograniczone możliwości rozwoju infrastruktury telekomunikacyjnej;
- mała liczba kafejek internetowych.

Komunikacja:

- zmniejszająca się liczba taboru komunikacji miejskiej i przewozów pasażerskich na terenie miasta;
- zły stan techniczny dróg gminnych (25 % to drogi gruntowe) przy stałym wzroście liczby pojazdów;
- deficyt miejsc postojowych;
- zły stan infrastruktury towarzyszącej – zły stan techniczny chodników, brak ścieżek rowerowych.

Gospodarka:

- zmniejszająca się liczba zarejestrowanych podmiotów gospodarczych;
- spadek zatrudnienia, w tym w szczególności wśród kobiet w branży usługowej z zakresu obsługi nieruchomości, edukacji i usług związanych z prowadzeniem działalności gospodarczej.

Demografia

- zmniejszająca się liczba mieszkańców, w tym w szczególności osób młodych;
- spadek liczby urodzeń;
- ujemne saldo migracji;
- starzenie się społeczeństwa.

Infrastruktura społeczna

- brak dostosowania większości obiektów publicznych do potrzeb osób niepełnosprawnych.

Infrastruktura oświatowa, kulturalna i sportowa:

- brak miejskiej sali widowiskowej;

Plan Rozwoju Lokalnego Miasta Łowicza na lata 2008 – 2013



- niekorzystna lokalizacja i braki lokalowe biblioteki miejskiej;
- słabo rozwinięta sieć informatyczna w placówkach kulturalnych.

Infrastruktura ochrony zdrowia i pomocy społecznej:

- braki lokalowe instytucji pomocy społecznej.

Zasoby mieszkaniowe:

- niewystarczające zasoby mieszkaniowe miasta;
- spadek liczby wydawanych decyzji o pozwoleniu na budowę.

Rynek pracy:

- zmniejszająca się liczba uczniów w szkołach;
- mała liczba kierunków technicznych prowadzonych przez uczelnie wyższe;
- zmniejszający się udział osób w wieku przedprodukcyjnym;
- niekorzystna struktura wykształcenia mieszkańców;
- spadek liczby podmiotów gospodarczych.



IV. Analiza SWOT

Technika analityczna SWOT polega na diagnozie wewnętrznych i zewnętrznych uwarunkowań rozwoju gminy poprzez określenie jej słabych i mocnych stron oraz pozytywnych i negatywnych czynników mających lub mogących mieć wpływ na obecną i przyszłą pozycję gminy.

Na czynniki wewnętrzne władze samorządowe, mieszkańcy oraz wszystkie podmioty działające na terenie gminy mają bezpośredni wpływ. Wśród nich wyróżnia się „mocne i słabe strony”. Atuty (Strengths) to zbiór pozytywnych wyróżniających gminę uwarunkowań, które dzięki wykorzystaniu szans mogą sprzyjać jej rozwojowi. Słabe strony (Weaknesses) są konsekwencją ograniczeń w różnych sferach funkcjonowania gminy i mogą być barierami w jej rozwoju. Jednakże szybka i obiektywna identyfikacja tych czynników ułatwia ograniczenie ich negatywnego wpływu na rozwój gminy.

Czynniki zewnętrzne to zjawiska występujące w otoczeniu gminy i pozostające poza bezpośrednim oddziaływaniem podmiotów lokalnych. Mogą one mieć charakter pozytywny – Szanse (Opportunities) lub negatywny – Zagrożenia (Threats) i sprzyjać bądź ograniczać rozwój gminy.

Tabela 105. Analiza SWOT – synteza słabych i mocnych stron miasta, szans i zagrożeń rozwoju.

CZYNNIKI WEWNĘTRZNE		
SFERA	ATUTY	SŁABE STRONY
LOKALIZACJA I DOSTĘPNOŚĆ KOMUNIKACYJNA	<ul style="list-style-type: none"> - lokalizacja w centralnej części kraju; - dostępność komunikacyjna (skrzyżowanie autostrady A-2 i A-1, drogi krajowe nr 2, 14 i 70, lotniska w Łodzi i Warszawie, międzynarodowe linie kolejowe); - bliskość aglomeracji łódzkiej; - duża liczba połączeń kolejowych; 	<ul style="list-style-type: none"> - Zmniejszająca się liczba przewozów autobusowych na terenie miasta;
MIESZKALNICTWO		<ul style="list-style-type: none"> - niedostateczne w stosunku do potrzeb zasoby mieszkaniowe miasta;
ZASOBY LUDZKIE I SPOŁECZNE	<ul style="list-style-type: none"> - aktywność społeczności lokalnej (organizacje pozarządowe); - działalność zespołów folklorystycznych; - działalność licznych organizacji sportowych; - liczne imprezy sportowe; - spadek liczby przestępstw; 	<ul style="list-style-type: none"> - zmniejszająca się liczba mieszkańców, w tym w szczególności osób młodych; - spadek liczby urodzeń; - ujemne saldo migracji; - starzenie się społeczeństwa; - zmniejszająca się liczba uczniów w



CZynniki Wewnętrzne		
	<ul style="list-style-type: none"> - spadek liczby zdarzeń na drogach, w szczególności ze skutkiem śmiertelnym; - spadek liczby osób objętych pomocą społeczną; 	<ul style="list-style-type: none"> szkołach; - mała liczba kierunków technicznych prowadzonych przez uczelnie wyższe; - zmniejszający się udział osób w wieku przedprodukcyjnym; - niekorzystna struktura wykształcenia mieszkańców; - niewystarczająca liczba porad w zakresie specjalistki ambulatoryjnej; - długi czas oczekiwania na poradę lekarską;
INFRASTRUKTURA SPOŁECZNA	<ul style="list-style-type: none"> - specjalistyczne placówki ochrony zdrowia; - duża liczba prywatnych gabinetów lekarskich działających w publicznym systemie zdrowia; - aktywne instytucje prowadzące działalność kulturalną na terenie miasta (muzeum, ŁOK, galerie, biblioteka miejska); - duża liczba imprez kulturalnych, w tym imprezy cykliczne; - obiekt sportowo-rekreacyjny OSiR; - funkcjonowanie Komendy Powiatowej Policji, Państwowej i Ochotniczej Straży Pożarnej; - działalność Miejskiego Ośrodka Pomocy Społecznej, Punktu Pomocy Mieszkaniowej i Środowiskowego Domu Samopomocy; 	<ul style="list-style-type: none"> - Niewystarczająca liczba placówek specjalistycznej opieki medycznej wobec świadczenia usług dla ludności całego powiatu; - niezadowolający stan techniczny budynków ZOZ w Łowiczu; - niewystarczające wyposażenie jednostki w sprzęt medyczny; - ograniczenia wprowadzeni wysoko specjalistycznych procedur medycznych; - braki lokalowe biblioteki miejskiej; - nieprzystosowanie lokali dla osób niepełnosprawnych; - słabo rozwinięta sieć filii bibliotecznych; - niewystarczająca liczba oddziałów bibliotecznych dla dzieci; - przestarzałe wyposażenie bibliotek; - niezadowolający stan techniczny przyszkolnej infrastruktury sportowej; - niedostateczne wyposażenie szkół w nowoczesne pomoce dydaktyczne; - zły stan techniczny budynków MOPS i Punktu Pomocy Mieszkaniowej;
PRZYRODA I OCHRONA ŚRODOWISKA NATURALNEGO	<ul style="list-style-type: none"> - liczne ciekły wodne; - wystarczające zasoby wód podziemnych; - występowanie parków i zieleńców, dobry stan drzewostanu; - akcje odnawiające drzewostan; - występowanie pomników przyrody; - modernizacja indywidualnych systemów ogrzewania przez ZGM; - stała modernizacja komunalnej oczyszczalni ścieków; - obowiązujący Plan Gospodarki Odpadami prowadzenie selektywnej zbiórki odpadów; 	<ul style="list-style-type: none"> - zanieczyszczenie wód powierzchniowych; - mała powierzchnia terenów zielonych; - zmniejszająca się liczba pomników przyrody; - zanieczyszczenie powietrza - duży udział pieców węglowych w ogrzewaniu indywidualnym - brak zagospodarowania osadów ściekowych z komunalnej oczyszczalni ścieków;
POTENCJAŁ TURYSTYCZNY	<ul style="list-style-type: none"> - bogate walory kulturowe; - bogata historia, folklor, kultywowanie tradycji; - liczne zabytki sakralne i świeckie, w tym unikaty na skalę europejską; - zabytkowe zespoły zieleni; - ruiny zamku; 	<ul style="list-style-type: none"> - brak oznakowanych szlaków turystycznych; - brak szczegółowego opisu atrakcji turystycznych na wyznaczonych trasach; - niedostatecznie rozwinięta współpraca z sąsiednimi gminami; - niedostatecznie rozwinięta baza noclegowa

AM



CZYNNIKI WEWNĘTRZNE		
	<ul style="list-style-type: none"> - liczne miejsca martyrologii; - poprawiający się stan techniczny obiektów zabytkowych; - prowadzenie promocji turystycznej miasta; - opracowana Strategia Rozwoju Produktu Turystycznego Ziemi Łowickiej; - prezentowanie przez Muzeum w Łowiczu kultury łowickiej; - postaci historyczne i sławne osoby związane z miastem; - liczne imprezy kulturalne; 	<ul style="list-style-type: none"> i gastronomiczna; - niedostateczne zagospodarowanie terenów zielonych na cele rekreacyjne; - brak podmiotów (biur podróży) obsługujących lokalną ofertę turystyczną; - ograniczona działalność CIT (dostęp osobisty lub telefoniczny, brak strony internetowej, zmienne godziny pracy); - oferta niedostosowana do potrzeb turystów zagranicznych (niedostateczna infrastruktura okołoturystyczna, brak obiektów noclegowych o wysokim standardzie); - mała liczba obiektów sportowo - rekreacyjnych;
ZAGOSPODAROWANIE PRZESTRZENNE	<ul style="list-style-type: none"> - zwiększająca się powierzchnia terenów budowlanych oraz terenów zielonych; - obowiązujący Lokalny Program Rewitalizacji; - obowiązujący Miejskowy Plan Zagospodarowania Przestrzennego; - zwiększająca się powierzchnia terenów należących do samorządu; 	
INFRASTRUKTURA TECHNICZNA	<ul style="list-style-type: none"> - zaspokajająca obecna i przyszłe potrzeby, stale modernizowana sieć elektroenergetyczna; - sieć ciepłownicza; - duży udział mieszkańców podłączonych do sieci kanalizacyjnej; - dostępność telefonii stacjonarnej i komórkowej; 	<ul style="list-style-type: none"> - zły stan techniczny dróg gminnych; - deficyt miejsc postojowych; - zły stan techniczny ciągów pieszych; - brak ścieżek rowerowych; - niski stopień gazyfikacji miasta; - zły stan techniczny sieci wodociągowej; - zbyt mała wydajność ujęć wód podziemnych; - ograniczony rozwój infrastruktury społeczeństwa informacyjnego;
GOSPODARKA	<ul style="list-style-type: none"> - usługowo-przemysłowy charakter gospodarki; - rozwój przemysłu spożywczego; - aktywna polityka proinwestycyjna władz samorządowych; - duży udział „nowoczesnych” branż w gospodarce miasta; - duży udział małych i średnich przedsiębiorstw w ogólnej liczbie podmiotów; - zwiększająca się liczba zatrudnionych; - wzrost zatrudnienia w sektorze prywatnym; - zmniejszająca się liczba osób bezrobotnych; 	<ul style="list-style-type: none"> - zmniejszająca się liczba podmiotów gospodarczych;

M5



CZYNNIKI ZEWNĘTRZNE	
Szanse	Zagrożenia
<ul style="list-style-type: none"> dostępność krajowych i zagranicznych instrumentów wspierania rozwoju gminy; rosnące znaczenie aglomeracji łódzkiej; wzrost znaczenia logistyki w gospodarce narodowej; stosunkowa stabilna sytuacja gospodarcza kraju; wzrost świadomości społecznej i ekonomicznej społeczeństwa; wejście w wiek produkcyjny wyżu demograficznego lat 80-tych; wysokie ceny gruntów w dużych miastach i ich najbliższej okolicy skłaniające inwestorów do poszukiwania tanich terenów w dobrej lokalizacji z dobrymi połączeniami komunikacyjnymi; rosnąca popularność turystyki weekendowej i szkoleniowej; 	<ul style="list-style-type: none"> migracja młodych i dobrze wykształconych ludzi do dużych miast i zagranicę; utrzymujący się wysoki koszt usług teleinformatycznych; niski poziom finansowania sfery infrastruktury społecznej przez budżet państwa i duże obciążenia finansowe samorządów gminnych; małe zainteresowanie inwestorów tworzeniem nowych miejsc pracy ze względu na wysokie koszty; rosnąca biurokracja i utrudnienia dla przedsiębiorców w prowadzeniu działalności gospodarczej; niestabilność polityczna na wszystkich szczeblach władzy; niestabilność i skomplikowane prawo w tym w szczególności gospodarze i podatkowe; brak zainteresowania inwestorów terenami o niskim poziomie uzbrojenia w infrastrukturę techniczną;

Na podstawie analizy SWOT sformułowana została misja i cele rozwoju gminy.



V. Określenie misji gminy

Misja gminy została określona w *Strategii Rozwoju Miasta Łowicza 2000 - 2010*:

„Łowicz - miastem otwartym, dynamicznie rozwijającym się, kultywującym tradycję i dziedzictwo kulturowe, miastem o dobrych warunkach życia”.

Wobec zmieniających się trendów, opisanych powyżej, należałoby zaktualizować misję miasta o kwestię dostępności dla inwestorów, nowych mieszkańców i turystów.

Misja Miasta Łowicza, do realizacji do 2013 roku, brzmi następująco:

„Łowicz - miastem otwartym, dynamicznie rozwijającym się, kultywującym tradycję i dziedzictwo kulturowe, miastem o dobrych warunkach życia, inwestowania i odwiedzania”

VI. Cele rozwoju gminy

W *Strategii Rozwoju Miasta Łowicza na lata 2000 – 2010* zostały wyznaczone następujące cele strategiczne:

- I. Zdynamizowanie rozwoju gospodarczego miasta
- II. Poprawa warunków życia mieszkańców
- III. Poprawa wyposażenia infrastrukturalnego miasta

Analiza aktualnej sytuacji społeczno - gospodarczej miasta oraz przeprowadzona na jej podstawie analiza SWOT, wykazały, że cele te pozostają aktualne.

VII. Zadania polegające na poprawie sytuacji w gminie

1. Lista wszystkich planowanych zadań

Infrastruktura techniczna:

- Przebudowa mostu na ul. Mostowej
- Ochrona i promocja dziedzictwa narodowego i kulturowego – budowa ciągów pieszo - rowerowych, parkingów i dróg dojazdowych do miejsc pamięci
- Przebudowa stacji uzdatniania wody wraz z budową studni głębinowych oraz budową laboratorium
- Rozbudowa i modernizacja miejskiej oczyszczalni ścieków, w tym rozbudowa i modernizacja części osadowo - biogazowej
- Integracja systemu dróg krajowych, wojewódzkich, powiatowych z systemem dróg

Plan Rozwoju Lokalnego Miasta Łowicza na lata 2008 – 2013



- gminnych – ul. Broniewskiego do połączenia z ul. 1 - go Maja
- Budowa miejsc parkingowych z drogą dojazdową do Muszli Koncertowej
 - Rozbudowa systemu kanalizacji sanitarnej umożliwiająca włączenie do niego nowych odbiorców położonych poza granicami administracyjnymi Gminy Miasta Łowicz
 - Rozbudowa infrastruktury związanej z oświetleniem ulicznym
 - Rekultywacja składowiska odpadów we wsi Jastrzębia
 - Budowa wiaduktu oraz nowych dróg towarzyszących wraz z włączeniem do istniejącego systemu drogowego
 - Działania na rzecz poprawy bezpieczeństwa powodziowego na terenie miasta: budowa nowej oraz przebudowa istniejącej kanalizacji deszczowej, budowa separatorów, konserwacja odbiorników wód deszczowych
 - Budowa systemu selektywnej zbiórki odpadów na terenie miasta w oparciu o ZZO w Piaskach Bankowych
 - Budowa dróg „strategicznych” dla rozwoju miasta (obwodnice, drogi zbiorcze, drogi wpływające na poprawę życia mieszkańców, wpływające na rozwój przedsiębiorczości)

Infrastruktura społeczna:

- Utworzenie kompleksu rekreacyjno - wypoczynkowego w Parku Błonie
- Rewitalizacja obszaru Starego Miasta Łowicza
- Budowa centrum szkolenia piłkarsko - lekkoatletycznego młodzieży
- e-urząd (urząd otwarty na świat) z systemem monitoringu wizyjnego
- Rewitalizacja komunalnych zasobów mieszkaniowy wraz z przebudową infrastruktury towarzyszącej oraz budowa nowej substancji mieszkaniowej
- Termomodernizacja obiektów użyteczności publicznej będących własnością GMiŁ
- Rewitalizacja terenów zielonych zlokalizowanych na terenie miasta oraz pozyskiwanie nowych lokalizacji uprzednio zdegradowanych

Projekty przewidziane do realizacji w latach 2008 – 2013

Nazwa projektu	Czas realizacji	Wartość projektu (zł)
Przebudowa stacji uzdatniania wody wraz z budową studni głębinowych oraz budową laboratorium	2008 - 2012	16 691 474
Rozbudowa i modernizacja miejskiej oczyszczalni ścieków, w tym rozbudowa i modernizacja części osadowo - biogazowej	2008 - 2013	17 200 000

Plan Rozwoju Lokalnego Miasta Łowicza na lata 2008 – 2013



Nazwa projektu	Czas realizacji	Wartość projektu (zł)
Rozbudowa systemu kanalizacji sanitarnej umożliwiająca włączenie do niego nowych odbiorców położonych poza granicami administracyjnymi Gminy Miasta Łowicz	2008 - 2013	15 000 000
Rozbudowa infrastruktury związanej z oświetleniem ulicznym	2008 - 2013	4 000 000
Rekultywacja składowiska odpadów we wsi Jastrzębia	2010 - 2013	6 000 000
Budowa wiaduktu oraz nowych dróg towarzyszących wraz z włączeniem do istniejącego systemu drogowego	2010 - 2013	37 000 000
Rewitalizacja komunalnych zasobów mieszkaniowy wraz z przebudową infrastruktury towarzyszącej oraz budowa nowej substancji mieszkaniowej.	2009 - 2013	30 000 000
Działania na rzecz poprawy bezpieczeństwa powodziowego na terenie miasta: budowa nowej oraz przebudowa istniejącej kanalizacji deszczowej, budowa separatorów, konserwacja odbiorników wód deszczowych,	2008 - 2013	16 000 000
Budowa systemu selektywnej zbiórki odpadów na terenie miasta w oparciu o ZZO w Piaskach Bankowych	2008 - 2013	6 000 000
Termomodernizacja obiektów użyteczności publicznej będących własnością GML	2008 - 2013	5 000 000
Budowa dróg „strategicznych” dla rozwoju miasta (obwodnice, drogi zbiorcze, drogi wpływające na poprawę życia mieszkańców, wpływające na rozwój przedsiębiorczości)	2008 - 2013	25 000 000
Rewitalizacja terenów zielonych zlokalizowanych na terenie miasta oraz pozyskiwanie nowych lokalizacji uprzednio zdegradowanych	2008 - 2013	5 000 000
Razem		182 891 474

Projekty przewidziane do realizacji w latach 2008 – 2010

Nazwa projektu	Czas realizacji	Wartość projektu (zł)
Utworzenie kompleksu rekreacyjno - wypoczynkowego w Parku Błonie	2008 - 2010	11 700 000
Przebudowa mostu na ul. Mostowej	2008 - 2009	13 500 000
Rewitalizacja obszaru Starego Miasta Łowicza	2009 - 2010	19 500 000
Ochrona i promocja dziedzictwa narodowego i kulturowego – budowa ciągów pieszo - rowerowych, parkingów i dróg dojazdowych do miejsc pamięci	2008 - 2010	21 800 000
Integracja systemu dróg krajowych, wojewódzkich, powiatowych z systemem dróg gminnych – ul. Broniewskiego do połączenia z ul. 1-go Maja	2008 - 2010	9 400 000
Budowa centrum szkolenia piłkarska - lekkoatletycznego młodzieży	2008 - 2009	12 500 000
Budowa miejsc parkingowych z drogą dojazdową do Muszli Koncertowej	2009 - 2010	4 070 000
E-urząd (urząd otwarty na świat) z systemem monitoringu wizyjnego	2008 - 2010	4 000 000



Nazwa projektu	Czas realizacji	Wartość projektu (zł)
Razem		96 470 000

2. Lista zadań według hierarchii ważności

Grupując zadania pod względem hierarchii ważności uwzględniono opinie społeczności lokalnej. W oparciu o przedstawioną listę zadań opracowany został wykaz projektów inwestycyjnych, za pomocą których zrealizowane zostaną planowane zadania. Uwzględnione zostały projekty zgodne z założeniami Regionalnego Programu Operacyjnego Województwa Łódzkiego, Programu Operacyjnego Rozwój Obszarów Wiejskich, będącego częścią Krajowego Planu Strategicznego dla Obszarów Wiejskich, przewidzianych do współfinansowania w ramach Wspólnej Polityki Rolnej oraz Programu Operacyjnego Kapitał Ludzki w ramach Europejskiego Funduszu Społecznego, przewidziane do realizacji z Europejskiego Funduszu Rozwoju Regionalnego w okresie programowania 2007 – 2013.

Zadania priorytetowe:

1. Utworzenie kompleksu rekreacyjno - wypoczynkowego w Parku Błonie
2. Przebudowa mostu na ul. Mostowej
3. Rewitalizacja obszaru Starego Miasta Łowicza
4. Ochrona i promocja dziedzictwa narodowego i kulturowego – budowa ciągów pieszo - rowerowych, parkingów i dróg dojazdowych do miejsc pamięci
5. Przebudowa stacji uzdatniania wody wraz z budową studni głębinowych oraz budową laboratorium
6. Integracja systemu dróg krajowych, wojewódzkich, powiatowych z systemem dróg gminnych – ul. Broniewskiego do połączenia z ul. 1 - go Maja
7. Budowa centrum szkolenia piłkarsko - lekkoatletycznego młodzieży
8. Budowa miejsc parkingowych z drogą dojazdową do Muszli Koncertowej
9. Rozbudowa i modernizacja miejskiej oczyszczalni ścieków, w tym rozbudowa i modernizacja części osadowo - biogazowej
10. e-urząd (urząd otwarty na świat) z systemem monitoringu wizyjnego

Pozostałe zadania:



1. Rozbudowa systemu kanalizacji sanitarnej umożliwiająca włączenie do niego nowych odbiorców położonych poza granicami administracyjnymi Gminy Miasta Łowicz
2. Rozbudowa infrastruktury związanej z oświetleniem ulicznym
3. Rekultywacja składowiska odpadów we wsi Jastrzębia
4. Budowa wiaduktu oraz nowych dróg towarzyszących wraz z włączeniem do istniejącego systemu drogowego
5. Działania na rzecz poprawy bezpieczeństwa powodziowego na terenie miasta: budowa nowej oraz przebudowa istniejącej kanalizacji deszczowej, budowa separatorów, konserwacja odbiorników wód deszczowych
6. Budowa systemu selektywnej zbiórki odpadów na terenie miasta w oparciu o ZZO w Piaskach Bankowych
7. Budowa dróg „strategicznych” dla rozwoju miasta (obwodnice, drogi zbiorcze, drogi wpływające na poprawę życia mieszkańców, wpływające na rozwój przedsiębiorczości)
8. Rewitalizacja komunalnych zasobów mieszkaniowy wraz z przebudową infrastruktury towarzyszącej oraz budowa nowej substancji mieszkaniowej
9. Termomodernizacja obiektów użyteczności publicznej będących własnością GML
10. Rewitalizacja terenów zielonych zlokalizowanych na terenie miasta oraz pozyskiwanie nowych lokalizacji uprzednio zdegradowanych



VIII. Realizacja projektów i zadań inwestycyjnych (lata 2008 - 2013).

ZADANIE 1

1	<i>Planowane działanie</i>	Utworzenie kompleksu rekreacyjno - wypoczynkowego w Parku Błonie		
2	<i>Zgodność z planem zagospodarowania przestrzennego</i>	Zgodny		
3	<i>Etapy działania wraz z przewidywanym czasem</i>			
4	<i>Harmonogram</i>			
4.1	<i>Data rozpoczęcia</i>	2008		
4.2	<i>Data zakończenia</i>	2010		
5	<i>Planowane efekty końcowe</i>			
5.1	<i>Produkty</i>			
	- powierzchnia poddana rewitalizacji			
5.2	<i>Rezultaty</i>			
	- liczba osób korzystająca ze zrewitalizowanego terenu			
6	<i>Instytucje i podmioty uczestniczące we wdrażaniu</i>	Urząd Miejski w Łowiczu		
7	<i>Nakłady do poniesienia</i>	11 700 000,00 zł		
8	<i>Źródła finansowania w tys. zł</i>			
	<i>lata</i>	<i>2008</i>	<i>2009</i>	<i>2010</i>
8.1	<i>Budżet gminy</i>	350 000,00	555 000,00	150 000,00
8.2	<i>Budżet państwa</i>	0	0	0
8.3	<i>Środki prywatne</i>	0	0	0
8.4	<i>Środki Unii Europejskiej</i>	5 950 000,00	3 145 000,00	850 000,00
8.5	<i>Inne</i>	700 000,00	0	0
8.6	RAZEM	7 000 000,00	3 700 000,00	1 000 000,00



ZADANIE 2

1	<i>Planowane działanie</i>	Przebudowa mostu na ul. Mostowej	
2	<i>Zgodność z planem zagospodarowania przestrzennego</i>	Zgodny	
3	<i>Etapy działania wraz z przewidywanym czasem</i>		
4	<i>Harmonogram</i>		
4.1	<i>Data rozpoczęcia</i>	2008	
4.2	<i>Data zakończenia</i>	2009	
5	<i>Planowane efekty końcowe</i>		
5.1	<i>Produkty</i>		
	- liczba zmodernizowanych obiektów mostowych		
5.2	<i>Rezultaty</i>		
	- nośność zmodernizowanego obiektu		
	- liczba osób korzystających z obiektów infrastruktury drogowej		
6	<i>Instytucje i podmioty uczestniczące we wdrażaniu</i>	Urząd Miejski w Łowiczu	
7	<i>Nakłady do poniesienia</i>	13 500 000,00 zł	
8	<i>Źródła finansowania w tys. zł</i>		
	<i>lata</i>	<i>2008</i>	<i>2009</i>
8.1	<i>Budżet gminy</i>	22 500,00	502 500,00
8.2	<i>Budżet państwa</i>	0	0
8.3	<i>Środki prywatne</i>	0	0
8.4	<i>Środki Unii Europejskiej</i>	127 500,00	11 347 500,00
8.5	<i>Inne</i>	0	1 500 000,00
8.6	RAZEM	150 000,00	13 350 000,00

**ZADANIE 3**

1	Planowane działanie	Rewitalizacja obszaru Starego miasta Łowicza	
2	Zgodność z planem zagospodarowania przestrzennego	Zgodny	
3	Etapy działania wraz z przewidywanym czasem		
4	Harmonogram		
4.1	Data rozpoczęcia	2009	
4.2	Data zakończenia	2010	
5	Planowane efekty końcowe		
5.1	Produkty		
	- kubatura obiektów zabytkowych poddanych procesom: konserwacji, renowacji, modernizacji, adaptacji		
	- powierzchnia zrewitalizowanych zespołów obiektów zabytkowych		
5.2	Rezultaty		
	- liczba zorganizowanych imprez/wydarzeń kulturalnych w obiektach zabytkowych		
	- liczba uczestników imprez/wydarzeń kulturalnych w obiektach zabytkowych		
6	Instytucje i podmioty uczestniczące we wdrażaniu	Urząd Miejski w Łowiczu	
7	Nakłady do poniesienia	19 500 000,00 zł	
8	Źródła finansowania w tys. zł		
	lata	2009	2010
8.1	Budżet gminy	500 000,00	325 000,00
8.2	Budżet państwa	0	0
8.3	Środki prywatne	0	0
8.4	Środki Unii Europejskiej	8 500 000,00	8 075 000,00
8.5	Inne	1 000 000,00	1 100 000,00
8.6	RAZEM	10 000 000,00	9 500 000,00

**ZADANIE 4**

1	<i>Planowane działanie</i>	Ochrona i promocja dziedzictwa narodowego i kulturowego – budowa ciągów pieszo - rowerowych, parkingów i dróg dojazdowych do miejsc pamięci		
2	<i>Zgodność z planem zagospodarowania przestrzennego</i>	Zgodny		
3	<i>Etapy działania wraz z przewidywanym czasem</i>			
4	<i>Harmonogram</i>			
4.1	<i>Data rozpoczęcia</i>	2008		
4.2	<i>Data zakończenia</i>	2010		
5	<i>Planowane efekty końcowe</i>			
5.1	<i>Produkty</i>			
	- długość wybudowanej drogi - liczba wybudowanych miejsc postojowych - długość wybudowanych ciągów pieszo-rowerowych			
5.2	<i>Rezultaty</i>			
	- nośność wybudowanego obiektu - liczba osób korzystających z obiektów infrastruktury drogowej			
6	<i>Instytucje i podmioty uczestniczące we wdrażaniu</i>	Urząd Miejski w Łowiczu		
7	<i>Nakłady do poniesienia</i>	21 800 000,00 zł		
8	<i>Źródła finansowania w tys. zł</i>			
	<i>lata</i>	<i>2008</i>	<i>2009</i>	<i>2010</i>
8.1	<i>Budżet gminy</i>	30 000,00	340 000,00	300 000,00
8.2	<i>Budżet państwa</i>	0	0	0
8.3	<i>Środki prywatne</i>	0	0	0
8.4	<i>Środki Unii Europejskiej</i>	170 000,00	6 460 000,00	11 900 000,00
8.5	<i>Inne</i>	0	800 000,00	1 800 000,00
8.6	RAZEM	200 000,00	7 600 000,00	14 000 000,00

**ZADANIE 5**

1	Planowane działanie	Przebudowa stacji uzdatniania wody wraz z budową studni głębinowych oraz budową laboratorium					
2	Zgodność z planem zagospodarowania przestrzennego	Zgodny					
3	Etapy działania wraz z przewidywanym czasem						
4	Harmonogram						
4.1	Data rozpoczęcia	2007					
4.2	Data zakończenia	2012					
5	Planowane efekty końcowe						
5.1	Produkty						
	- liczba zmodernizowanych stacji uzdatniania wody						
5.2	Rezultaty						
	- liczba gospodarstw domowych/budynków obsługiwanych przez stację uzdatniania wody						
	- poziom wskaźników fizykochemicznych uzdatnionej wody						
6	Instytucje i podmioty uczestniczące we wdrażaniu	Urząd Miejski w Łowiczu					
7	Nakłady do poniesienia	16 691 474,87 zł					
8	Źródła finansowania w tys. zł						
	lata	2007	2008	2009	2010	2011	2012
8.1	Budżet gminy	175 000,00	107 193,00	182 803,37	169 216,12	255 693,60	262 998,00
8.2	Budżet państwa	0	0	0	0	0	0
8.3	Środki prywatne	0	0	0	0	0	0
8.4	Środki Unii Europejskiej	0	2 307 427,00	1 033 000,00	4 358 891,36	4 848 930,42	1 490 322,00
8.5	Inne	0	300 000,00	0	600 000,00	600 000,00	0
8.6	RAZEM	175 000,00	2 714 620,00	1 215 803,37	5 128 107,48	5 704 624,02	1 753 320,00

**ZADANIE 6**

1	Planowane działanie	Integracja systemu dróg krajowych, wojewódzkich, powiatowych z systemem dróg gminnych – ul. Broniewskiego do połączenia z ul. 1 - go Maja		
2	Zgodność z planem zagospodarowania przestrzennego	Zgodny		
3	Etapy działania wraz z przewidywanym czasem			
4	Harmonogram			
4.1	Data rozpoczęcia	2008		
4.2	Data zakończenia	2010		
5	Planowane efekty końcowe			
5.1	Produkty			
	- długość zmodernizowanej drogi			
5.2	Rezultaty			
	- nośność wybudowanego obiektu			
	- liczba osób korzystających z obiektów infrastruktury drogowej			
6	Instytucje i podmioty uczestniczące we wdrażaniu	Urząd Miejski w Łowiczu		
7	Nakłady do poniesienia	9 400 000,00 zł		
8	Źródła finansowania w tys. zł			
	lata	2008	2009	2010
8.1	Budżet gminy	15 000,00	245 000,00	250 000,00
8.2	Budżet państwa	0	0	0
8.3	Środki prywatne	0	0	0
8.4	Środki Unii Europejskiej	85 000,00	3 655 000,00	4 250 000,00
8.5	Inne	0	400 000,00	500 000,00
8.6	RAZEM	100 000,00	4 300 000,00	5 000 000,00

**ZADANIE 7**

1	<i>Planowane działanie</i>	Budowa centrum szkolenia piłkarsko-lekkoatletycznego młodzieży	
2	<i>Zgodność z planem zagospodarowania przestrzennego</i>	Zgodny	
3	<i>Etapy działania wraz z przewidywanym czasem</i>		
4	<i>Harmonogram</i>		
4.1	<i>Data rozpoczęcia</i>	2008	
4.2	<i>Data zakończenia</i>	2009	
5	<i>Planowane efekty końcowe</i>		
5.1	<i>Produkty</i>		
	- liczba wybudowanych obiektów sportowo - rekreacyjnych - powierzchnia wybudowanych obiektów sportowo - rekreacyjnych		
5.2	<i>Rezultaty</i>		
	- liczba osób korzystająca z obiektów sportowo - rekreacyjnych - liczba osób zatrudnionych w obiektach sportowo - rekreacyjnych		
6	<i>Institucje i podmioty uczestniczące we wdrażaniu</i>	Urząd Miejski w Łowiczu	
7	<i>Nakłady do poniesienia</i>	12 500 000,00 zł	
8	<i>Źródła finansowania w tys. zł</i>		
	<i>lata</i>	<i>2008</i>	<i>2009</i>
8.1	<i>Budżet gminy</i>	85 250,00	689 750,00
8.2	<i>Budżet państwa</i>	0	0
8.3	<i>Środki prywatne</i>	0	0
8.4	<i>Środki Unii Europejskiej</i>	1 049 750,00	9 575 250,00
8.5	<i>Inne</i>	100 000,00	1 000 000,00
8.6	RAZEM	1 235 000,00	11 265 000,00

**ZADANIE 8**

1	<i>Planowane działanie</i>	Budowa miejsc parkingowych z drogą dojazdową do Muszli Koncertowej	
2	<i>Zgodność z planem zagospodarowania przestrzennego</i>	Zgodny	
3	<i>Etapy działania wraz z przewidywanym czasem</i>		
4	<i>Harmonogram</i>		
4.1	<i>Data rozpoczęcia</i>	2009	
4.2	<i>Data zakończenia</i>	2010	
5	<i>Planowane efekty końcowe</i>		
5.1	<i>Produkty</i>		
	- liczba wybudowanych miejsc postojowych		
5.2	<i>Rezultaty</i>		
	- liczba osób korzystających z obiektów infrastruktury drogowej		
6	<i>Instytucje i podmioty uczestniczące we wdrażaniu</i>	Urząd Miejski w Łowiczu	
7	<i>Nakłady do poniesienia</i>	4 070 000,00 zł	
8	<i>Źródła finansowania w tys. zł</i>		
	<i>lata</i>	<i>2009</i>	<i>2010</i>
8.1	<i>Budżet gminy</i>	160 500,00	450 000,00
8.2	<i>Budżet państwa</i>	0	0
8.3	<i>Środki prywatne</i>	0	0
8.4	<i>Środki Unii Europejskiej</i>	909 500,00	2 550 000,00
8.5	<i>Inne</i>	0	0
8.6	RAZEM	1 070 000,00	3 000 000,00



ZADANIE 9

1	Planowane działanie	Rozbudowa i modernizacja miejskiej oczyszczalni ścieków, w tym rozbudowa i modernizacja części osadowo - biogazowej					
2	Zgodność z planem zagospodarowania przestrzennego	Zgodny					
3	Etapy działania wraz z przewidywanym czasem						
4	Harmonogram						
4.1	Data rozpoczęcia						2008
4.2	Data zakończenia						2013
5	Planowane efekty końcowe						
5.1	Produkty						
	- liczba zmodernizowanych oczyszczalni ścieków						
5.2	Rezultaty						
	- liczba gospodarstw domowych/budynków obsługiwanych przez oczyszczalnię ścieków						
	- wykorzystywana moc przerobowa zmodernizowanej oczyszczalni ścieków						
6	Instytucje i podmioty uczestniczące we wdrażaniu	Urząd Miejski w Łowiczu					
7	Nakłady do poniesienia	17 200 000,00 zł					
8	Źródła finansowania w tys. zł						
	lata	2008	2009	2010	2011	2012	2013
8.1	Budżet gminy	65 000,0 0	250 000, 00	130 000, 00	210 000, 00	300 000, 00	75 000,00
8.2	Budżet państwa	0	0	0	0	0	0
8.3	Środki prywatne	0	0	0	0	0	0
8.4	Środki Unii Europejskiej	935 000, 00	2 550 00 0,00	1 870 00 0,00	2 890 00 0,00	5 950 00 0,00	425 000,0 0
8.5	Inne	100 000, 00	200 000, 00	200 000, 00	300 000, 00	750 000, 00	0
8.6	RAZEM	1 100 00 0,00	3 000 00 0,00	2 200 00 0,00	3 400 00 0,00	7 000 00 0,00	500 000,0 0



ZADANIE 10

1	Planowane działanie	E-urząd (urząd otwarty na świat) z systemem monitoringu wizyjnego		
2	Zgodność z planem zagospodarowania przestrzennego	Zgodny		
3	Etapy działania wraz z przewidywanym czasem			
4	Harmonogram			
4.1	Data rozpoczęcia	2008		
4.2	Data zakończenia	2010		
5	Planowane efekty końcowe			
5.1	Produkty			
	<ul style="list-style-type: none"> - liczba wdrożonych wewnętrznych systemu zarządzania informacją w jednostkach publicznych - liczba wdrożonych systemów elektronicznego obiegu dokumentów w jednostkach publicznych - liczba wdrożonych systemów elektronicznej archiwizacji dokumentów w jednostkach publicznych 			
5.2	Rezultaty			
	<ul style="list-style-type: none"> - skrócenia czasu obsługi interesantów - liczba portali umożliwiających kontakt on-line obywatela z jednostką publiczną - liczba wdrożonych systemów backupu i archiwizacji dokumentów w jednostkach publicznych 			
6	Instytucje i podmioty uczestniczące we wdrażaniu			
7	Nakłady do poniesienia	4 000 000,00 zł		
8	Źródła finansowania w tys. zł			
	lata	2008	2009	2010
8.1	Budżet gminy	225 000,00	225 000,00	150 000,00
8.2	Budżet państwa	0	0	0
8.3	Środki prywatne	0	0	0
8.4	Środki Unii Europejskiej	1 275 000,00	1 275 000,00	850 000,00
8.5	Inne	0	0	0
8.6	RAZEM	1 500 000,00	1 500 000,00	1 000 000,00



IX. Powiązanie projektów z innymi działaniami realizowanymi na terenie gminy, powiatu i województwa łódzkiego.

Realizacja zadań na terenie miasta jest procesem planowym. Działania podejmowane przez samorząd miasta Łowicza są spójne z zapisami dokumentów strategicznych poziomu gminnego oraz wyższych szczebli, w tym *Strategią Rozwoju Powiatu Łowickiego, Planem Rozwoju Lokalnego Powiatu, Programem Ochrony Środowiska Powiatu Łowickiego*.

Zadania wyszczególnione w *Planie* są kontynuacją zadań zawartych w *Planie Rozwoju Lokalnego Miasta Łowicza na lata 2004 – 2006*. Przy współfinansowaniu ze środków Unii Europejskiej w latach 2004 – 2006 zostały zrealizowane następujące inwestycje:

- Restauracja zabytkowego Nowego Rynku
- Modernizacja muszli koncertowej
- Budowa i modernizacja dróg w Łowiczu istotnych dla obsługi ruchu regionalnego – etap I
- Budowa i modernizacja dróg w Łowiczu istotnych dla obsługi ruchu regionalnego – etap II

Przy realizacji powyższych inwestycji Miasto korzystało z pożyczek prefinansowych oraz kredytów na dokumentację z Funduszy Rozwoju Inwestycji Komunalnych.

X. Oczekiwane wskaźniki osiągnięć Planu Rozwoju Lokalnego.

Przy ocenie realizacji Planu Rozwoju Lokalnego 2008 – 2013 brane będą pod uwagę następujące wskaźniki:

Rodzaj wskaźnika	Jednostka pomiaru
Wskaźniki produktu	
liczba wybudowanych obiektów sportowych	szt.
długość zmodernizowanej drogi	km
powierzchnia wybudowanych obiektów sportowo - rekreacyjnych	m ²
liczba zmodernizowanych obiektów mostowych	szt.
kubatura obiektów zabytkowych poddanych procesom: konserwacji, renowacji, modernizacji, adaptacji	m ³
powierzchnia zrewitalizowanych terenów i zespołów obiektów zabytkowych	ha
długość wybudowanej drogi	km

Plan Rozwoju Lokalnego Miasta Łowicza na lata 2008 – 2013



liczba wybudowanych miejsc postojowych	szt.
długość wybudowanych ciągów pieszo-rowerowych	km
liczba zmodernizowanych stacji uzdatniania wody	szt.
liczba zmodernizowanych oczyszczalni ścieków	szt.
liczba wdrożonych wewnętrznych systemu zarządzania informacją w jednostkach publicznych	szt.
liczba wdrożonych systemów elektronicznego obiegu dokumentów w jednostkach publicznych	szt.
liczba wdrożonych systemów elektronicznej archiwizacji dokumentów w jednostkach publicznych	szt.
Wskaźniki rezultatu	
liczba osób korzystająca z obiektów sportowo - rekreacyjnych	osoby
liczba osób zatrudnionych w obiektach sportowo - rekreacyjnych	osoby
nośność zmodernizowanego obiektu	kN/oś
nośność wybudowanego obiektu	kN/oś
liczba osób korzystających z obiektów infrastruktury drogowej	osoby
liczba zorganizowanych imprez/wydarzeń kulturalnych w obiektach zabytkowych i na terenach poddanych rewitalizacji	osoby
liczba uczestników imprez/wydarzeń kulturalnych w obiektach zabytkowych i na terenach poddanych rewitalizacji	osoby
liczba gospodarstw domowych/budynków obsługiwanych przez stację uzdatniania wody	szt.
poziom wskaźników fizykochemicznych uzdatnionej wody	mg/dm ³
liczba gospodarstw domowych/budynków obsługiwanych przez oczyszczalnię ścieków	szt.
wykorzystywana moc przerobowa zmodernizowanej oczyszczalni ścieków	m ³ /doba
skrócenia czasu obsługi interesantów	minuty
liczba portali umożliwiających kontakt on-line obywatela z jednostką publiczną	szt.
liczba wdrożonych systemów backupu i archiwizacji dokumentów w jednostkach publicznych	szt.



XI. Plan finansowy na lata 2008 – 2013.

Źródła finansowania	Lata realizacji					
	2008	2009	2010	2011	2012	2013
Budżet gminy	899 943,00	3 693 053,37	1 924 216,12	465 693,60	562 998,00	75 000,00
Budżet państwa	0	0	0	0	0	0
Środki prywatne	0	0	0	0	0	0
Środki Unii Europejskiej	11 899 677,00	48 407 750,00	34 703 891,36	7 738 930,42	7 440 322,00	425 000,00
Inne	1 200 000,00	4 900 000,00	4 200 000,00	900 000,00	750 000,00	0
RAZEM	13 999 620,00	57 000 803,37	40 828 107,48	9 104 624,02	8 753 320,00	500 000,00

W 2007 r. wydatkowano 175.000 zł na potrzeby dokumentacji technicznej w przedmiocie przebudowy stacji uzdatniania wody wraz z budową studni głębinowych oraz budową laboratorium.

XII. System wdrażania.

Za wdrażanie Planu Rozwoju Lokalnego Miasta Łowicza odpowiedzialny jest Burmistrz Miasta we współpracy z Radą Miasta oraz jej stałymi komisjami. Organy te będą wspierane przez odpowiednie komórki organizacyjne w strukturze Urzędu Miasta.

Wdrażanie Planu rozpocznie się od wprowadzenia go w życie uchwałą Rady Miejskiej. Burmistrz, zgodnie z zapisami ustawy o samorządzie gminnym odpowiada za inicjowanie, formułowanie, zabezpieczanie środków finansowych i realizację zadań miasta – programowanie realizację celów strategicznych oraz monitorowanie i nadzór nad całością działań podejmowanych w gminie na rzecz rozwoju.

Wdrażanie będzie odbywało się poprzez:

- przygotowanie dokumentacji projektowo-kosztorysowej dotyczącej projektów ujętych w planie;
- przygotowanie projektów i wniosków aplikacyjnych o dofinansowanie ze źródeł zewnętrznych, w tym środków Unii Europejskiej;
- przygotowanie dokumentacji przetargowej i przeprowadzenie przetargów;
- realizację projektów;
- opracowanie informacji nt. przebiegu realizacji projektów ujętych w planie;

Plan Rozwoju Lokalnego Miasta Łowicza na lata 2008 – 2013



- zakończenie zadania, odbiór końcowy i rozliczenie projektu;
- monitoring realizacji:
 - ocenę zgodności zrealizowanych projektów z założeniami przyjętymi w planie
 - sporządzanie i przedkładanie sprawozdań z realizacji Planu Radzie Miejskiej;
- przyjmowanie do realizacji projektów zgodnych z oczekiwaniami społeczności lokalnej.



XIII. Sposoby monitorowania, oceny i komunikacji społecznej.

Zasada ciągłości procesu planowania działań wymusza ustanowienie mechanizmu, który pozwoli na bieżącą ocenę postępu prac wdrożeniowych oraz okresową weryfikację realizowanego planu. Monitoring będący stałą i ciągłą obserwacją ilościowych i jakościowych zmian wybranych wartości poprzez nadzór nad instytucjami odpowiedzialnymi za zarządzanie i wdrażanie poszczególnych zadań, ma na celu zapewnienie maksymalnej efektywności realizacji planu.

Celowe jest prowadzenie monitoringu realizacji Planu w dwóch horyzontach:

- długofalowym, gdzie badany będzie postęp w realizacji celów Planu oraz zmiany zachodzące w strukturze
- bieżącym, gdzie monitorowany będzie postęp w realizacji poszczególnych zadań

Za monitorowanie odpowiedzialny będzie Burmistrz Miasta oraz wyznaczeni przez niego pracownicy Urzędu. Dla zachowania ciągłości procesu przygotowania Planu i jego realizacji, wśród wyznaczonych pracowników będą członkowie grupy roboczej, zaangażowanej w opracowanie Planu.

Do głównych zadań należeć będzie:

- koordynacja monitoringu
- zbieranie danych i informacji nt. realizacji poszczególnych zadań zawartych w Planie
- gromadzenie i przetwarzanie danych i informacji w celu przygotowania raportów i sprawozdań
- przygotowanie raportów i sprawozdań
- ocena wyników oraz przygotowanie wstępnych rekomendacji zmian
- współpraca z ekspertami

Wyznaczeni pracownicy będą odpowiedzialni również za przygotowanie szczegółowej metodologii procesu monitorowania oraz jego ewentualnych modyfikacji.

Zebrania odbywać się będą raz na rok, lub częściej w zależności od aktualnych potrzeb, po uprzednim powiadomieniu członków przez Sekretariat Burmistrza Miasta Łowicza.

Wyznaczeni pracownicy będą przygotowywali szczegółowe informacje na temat postępów w realizacji Planu w formie raportu monitorującego (Załącznik 1).

Raport końcowy będzie wyłożony do publicznego wglądu. Pozwoli to na rozpoznanie

Plan Rozwoju Lokalnego Miasta Łowicza na lata 2008 – 2013



trudności i ewentualnych opóźnień w realizacji konkretnych przedsięwzięć oraz na ocenę zaangażowania poszczególnych jednostek odpowiedzialnych za ich wykonanie. Jeśli zostaną ujawnione problemy, wyznaczeni pracownicy Urzędu powinni podjąć działania mające na celu wyeliminowanie trudności wdrożeniowych.

Wyznaczeni pracownicy Urzędu analizować będą ilościowe i jakościowe informacje na temat wdrażania zarówno poszczególnych projektów, jak i całego Planu w aspekcie finansowym i rzeczowym. Celem analizy jest zapewnienie zgodności realizacji projektów i Planu z jego założeniami i celami. Dla każdego zakończonego projektu opracowywany będzie raport ewaluacyjny (Załącznik 2).

Dodatkowo, wyznaczeni pracownicy, do 31 stycznia każdego roku przygotowują raport ewaluacyjny dotyczący przebiegu realizacji Planu w stosunku do roku poprzedniego. Zawiera on informacje dotyczące skuteczności (stopień osiągnięcia celów), efektywności (porównanie zasobów finansowych zaangażowanych w realizację z rzeczywistymi osiągnięciami projektu – produkt, rezultat) i użyteczności (ocena faktycznych efektów na poziomie produktu i rezultatu w relacji do zidentyfikowanych w Planie potrzeb i problemów). W raporcie ewaluacyjnym zawarte będą także rekomendacje i proponowane do Planu zmiany. Na ich podstawie będzie możliwa aktualizacja Planu zatwierdzana uchwałą Rady Miejskiej.

Natomiast na koniec okresu programowania Planu, wyznaczeni pracownicy sporządzą raport końcowy, obrazujący faktycznie zrealizowane zadania oraz osiągnięte wskaźniki, które zostały ujęte w Planie. Raport końcowy będzie dostępny do wglądu w sekretariacie Burmistrza miasta.

Komunikacja społeczna polegać będzie na informowaniu społeczności lokalnej o postępach w realizacji Planu Rozwoju Lokalnego. Każdy mieszkaniec gminy będzie miał możliwość uzyskania informacji o aktualnym stanie prac wdrożeniowych Planu wraz z wglądem w dokumentację – raporty monitoringowe i ewaluacyjne. Po zgłoszeniu chęci swojego udziału mieszkańcy będą mogli uczestniczyć w posiedzeniach. Ważnym elementem komunikacji społecznej będzie podjęcie współpracy z mediami lokalnymi, za pośrednictwem których społeczność lokalna, przynajmniej raz w roku będzie informowana o wdrażanych projektach. Ponadto informacje z wdrażania Planu będą zamieszczane na stronie internetowej Urzędu Miejskiego.

Plan Rozwoju Lokalnego Miasta Łowicza na lata 2008 – 2013



Jednostką odpowiedzialną za promocję Planu, informację i promocję zadań realizowanych w jego ramach będzie Urząd Miejski w Łowiczu. Wszystkie materiały promocyjne powinny określać cele realizacji zadań, planowane wskaźniki osiągnięć oraz źródła finansowania projektów. Zasady dotyczące promocji projektów realizowanych przy współfinansowaniu ze środków Unii Europejskiej reguluje Rozporządzenie Komisji Europejskiej Nr 1159/2000 z dnia 30 maja 2000 r. w sprawie zasad informowania i promocji projektów współfinansowanych z Funduszy Strukturalnych.

Grupami docelowymi działań promocyjnych będą mieszkańcy gminy, potencjalni beneficjenci, partnerzy społeczno-gospodarczy, organizacje pozarządowe, regionalne i lokalne władze oraz inne władze publiczne, organizacje zawodowe oraz media.

Promocji i informowaniu służyć będą następujące środki i instrumenty:

- Publikacja Planu Rozwoju Lokalnego Miasta Łowicza, udostępniona w Urzędzie Miejskim w Łowiczu oraz na stronie internetowej Urzędu Miejskiego w Biuletynie Informacji Publicznej Miasta Łowicza;
- Spotkania konsultacyjne dla przedstawicieli instytucji zaangażowanych w proces tworzenia i wdrażania Planu oraz dla mieszkańców gminy, organizowane na wniosek zainteresowanych;
- Współpraca z mediami lokalnymi.

138



SPIS TABEL

Tabela 1. Podział administracyjny miasta Łowicza.....	8
Tabela 2. Charakterystyka warunków glebowych (użytki rolne) – dane z 2004 r.....	10
Tabela 3. Struktura użytkowania gleb.....	10
Tabela 4. Warunki budowlane na terenie miasta.....	11
Tabela 5. Parametry rzeki Bzury na obszarze miasta Łowicza.....	12
Tabela 6. Dopływy rzeki Bzury w okolicy miasta Łowicza.....	13
Tabela 7. Zasoby wodne zatwierdzone dla poszczególnych utworów.....	14
Tabela 8. Największe ujęcia wód podziemnych na terenie miasta.....	14
Tabela 9. Łączne zasoby eksploatacyjne wód podziemnych.....	15
Tabela 10. Pobory wody.....	15
Tabela 11. Struktura terenów zielonych i zmiany zalesienia (w latach 1998 - 2006).....	15
Tabela 12. Tereny zielone na terenie miasta Łowicza.....	16
Tabela 13. Pomniki przyrody znajdujące się na terenie miasta Łowicza.....	19
Tabela 14. Stanowiska archeologiczne w mieście Łowiczu.....	20
Tabela 15. Zakres ochrony konserwatorskiej śródmieścia.....	21
Tabela 16. Zabytki kultury sakralnej.....	22
Tabela 17. Zabytkowe budownictwo mieszkalne.....	24
Tabela 18. Inne obiekty architektury objęte ochroną konserwatorską.....	26
Tabela 19. Miejsca pamięci zlokalizowane na terenie miasta.....	27
Tabela 20. Zabytkowe parki.....	28
Tabela 21. Cmentarze zabytkowe i historyczne.....	29
Tabela 22. Ludzie kultury, sztuki i nauki związani z miastem Łowiczem.....	30
Tabela 23. Postacie historyczne związane z miastem Łowiczem.....	30
Tabela 24. Baza noclegowa na terenie miasta.....	32
Tabela 25. Baza hotelowa na terenie Ziemi Łowickiej.....	33
Tabela 26. Baza gastronomiczna miasta Łowicza.....	35
Tabela 27. Turystyczne trasy piesze.....	36
Tabela 28. Turystyczne trasy rowerowe.....	36
Tabela 29. Turystyczne trasy samochodowe.....	37
Tabela 30. Liczba turystów odwiedzających Łowicz i powiat łowicki.....	38
Tabela 31. Ruch turystyczny w Łowiczu – korzystający z noclegów w latach 2003 - 2006... ..	38
Tabela 32. Stężenie dwutlenku siarki, dwutlenku azotu i pyłu na terenie miasta.*.....	41
Tabela 33. Stan czystości powietrza wg. kryteriów ustanowionych dla ochrony zdrowia.....	42
Tabela 34. Stan czystości powietrza wg. kryteriów ustanowionych dla ochrony roślin.....	42
Tabela 35. Tereny zalewowe rzek w rejonie miasta Łowicza.....	43
Tabela 36. Stan infrastruktury towarzyszącej dróg krajowych.....	45
Tabela 37. Dane techniczne nt. dróg wojewódzkich wraz z infrastrukturą towarzyszącą.....	46
Tabela 38. Obiekty inżynieryjne zlokalizowane na drogach powiatowych.....	46
Tabela 39. Długość dróg gminnych wg. rodzaju nawierzchni.*.....	47
Tabela 40. Obiekty inżynieryjne zlokalizowane na drogach gminnych.....	48
Tabela 41. Zrealizowane inwestycje drogowe w latach 2004 - 2006.....	48
Tabela 42. Stan oświetlenia ulicznego wg rodzaju zastosowanych lamp.....	49
Tabela 43. Połączenia kolejowe realizowane ze stacji Łowicz Główny (wg rodzaju).....	49
Tabela 44. Przewozy pasażerskie realizowane przez MZK w Łowiczu w latach 2004 - 2006.....	50



Tabela 45. Przewozy pasażerskie realizowane przez PKS w Łowiczu.....	51
Tabela 46. Rodzaj paliwa stosowanego do wytworzenia energii cieplnej przez ZEC.....	54
Tabela 47. Ilość sprzedanej energii przez Zakład Energetyki Ciepłej w Łowiczu.	54
Tabela 48. Ogrzewanie indywidualne lokali ZGM w Łowiczu wg. rodzaju ogrzewania.*.....	55
Tabela 49. Inwestycje ZGM w infrastrukturę grzewczą w latach 2002 - 2006.	55
Tabela 50. Stan wyposażenia spółdzielni i wspólnot mieszkaniowych w instalację grzewczą.....	55
Tabela 51. Uzbrojenie miasta Łowicza w rozdzielczą sieć wodociągową (2000 - 2006).	56
Tabela 52. Sieć wodociągowa wg. czasu eksploatacji.	56
Tabela 53. Zasoby eksploatacyjne ujęć wód podziemnych.	57
Tabela 54. Zmiany w uzbrojeniu miasta Łowicza w kanalizację sanitarną.....	58
Tabela 55. Ilość ścieków doprowadzanych do oczyszczalni (m3/rok).	59
Tabela 56. Stopień oczyszczenia ścieków w oczyszczalni komunalnej.	59
Tabela 57. Struktura własności gruntów w mieście (%).	61
Tabela 58. Obrót gruntami komunalnymi – grunty skomunalizowane w latach 2003 - 2006.	61
Tabela 59. Zmiany w liczbie podmiotów gospodarczych w latach 2001 - 2006.	64
Tabela 60. Statystyka dotycząca liczby zarejestrowanych podmiotów gospodarczych	64
Tabela 61. Podmioty gospodarcze wg. klas wielkości i branż w latach 2004 -2006.	64
Tabela 62. Liczba zarejestrowanych podmiotów wg. branż w latach 2004 - 2006.	67
Tabela 63. Pracujący wg. sektorów w latach 2004 - 2006.....	68
Tabela 64. Zatrudnienie w jednostkach podległych Urzędowi Miasta Łowicz.	68
Tabela 65. Pracujący wg. sekcji PKD w latach 2004 - 2006.*	70
Tabela 66. Struktura gruntów wg. klas bonitacji (wg danych z 1999 roku).	71
Tabela 67. Statystyka liczby mieszkańców miasta.	72
Tabela 68. Ruch naturalny w latach 2002 – 2005.	72
Tabela 69. Saldo migracji w ruchu wewnętrznym w mieście w 2006 roku.....	72
Tabela 70. Liczba mieszkańców wg. wieku i płci.....	73
Tabela 71. Szkolnictwo wyższe na terenie Łowicza.....	74
Tabela 72. Przyszkolna infrastruktura sportowa w Łowiczu.	75
Tabela 73. Specjalistyczna opieka zdrowotna świadczona na terenie miasta w ramach kontraktu z NFZ.	78
Tabela 74. Struktura zatrudnienia w Zespole Opieki Zdrowotnej w Łowiczu.	80
Tabela 75. Prywatne gabinety lekarskie na terenie Łowicza.	81
Tabela 76. Przeprowadzone lekcje muzealne w latach 2002 – 2005.....	83
Tabela 77. Liczba osób odwiedzających Muzeum w Łowiczu w latach 2002 – 2006.	83
Tabela 78. Wielkość zbiorów, liczba czytelników i wypożyczeń.....	85
Tabela 79. Informacje nt. lokali użytkowanych przez Bibliotekę Miejską i jej filie.	86
Tabela 80. Stan wyposażenia i potrzeby inwestycyjne Biblioteki Miejskiej.....	87
Tabela 81. Zespoły folklorystyczne i kapele ludowe.....	88
Tabela 82. Kalendarz imprez na 2007 rok.	89
Tabela 83. Liczba imprez kulturalnych zorganizowanych lub współorganizowanych przez Łowicki Ośrodek Kultury.....	90
Tabela 84. Imprezy kulturalno – oświatowe organizowane przez Miejską Bibliotekę.	91
Tabela 85. Stan techniczny obiektów sportowych wchodzących w skład OSiR.....	92
Tabela 86. Statystyka występowania przestępstw wg. kategorii, w latach 2002 - 2006.....	95
Tabela 87. Kategorie przestępstw z uwagi na miejsce zdarzenia.	95
Tabela 88. Liczba zarejestrowanych pojazdów w latach 2004 – 2006.	96
Tabela 89. Statystyka zdarzeń w ruchu drogowym na terenie miasta.	97

Plan Rozwoju Lokalnego Miasta Łowicza na lata 2008 – 2013



Tabela 90. Zasoby mieszkaniowe miasta Łowicza.	98
Tabela 91. Liczba złożonych wniosków o przyznanie mieszkania.....	98
Tabela 92. Liczba decyzji o warunkach zabudowy i zagospodarowaniu terenu.	98
Tabela 93. Zakres przyznania pomocy w oparciu o kryteria dysfunkcyjne.....	101
Tabela 94. Liczba osób i rodzin objętych pomocą MOPS.....	101
Tabela 95. Liczba osób pracujących w latach 2004 - 2006.	102
Tabela 96. Liczba osób bezrobotnych w latach 2002 - 2006.....	102
Tabela 97. Bezrobotni w szczególnej sytuacji na rynku pracy w latach 2005 - 2006.	103
Tabela 98. Struktura bezrobotnych wg. wieku w latach 2002 - 2006.....	103
Tabela 99. Struktura bezrobotnych wg. Wykształcenia w latach 2002 - 2006.	104
Tabela 100. Struktura bezrobotnych wg. czasu pozostawania bez pracy w latach 2002 - 2006.	104
Tabela 101. Struktura bezrobotnych wg. stażu pracy w latach 2002 - 2006.....	105
Tabela 102. Struktura ludności Łowicza wg. płci i ekonomicznych grup wieku.	105
Tabela 103. Struktura wykształcenia mieszkańców.....	106
Tabela 105. Analiza SWOT – synteza słabych i mocnych stron miasta, szans i zagrożeń rozwoju.....	112



SPIS RYSUNKÓW

Rysunek 1. Położenie miasta Łowicza na tle powiatu łowickiego.....	6
Rysunek 2. Położenie miasta Łowicza na tle województwa łódzkiego i Polski.....	7
Rysunek 3. Lokalizacja wybranych obiektów zabytkowych na terenie miasta.....	22
Rysunek 4. Zasięg punktów komutacyjnych na terenie miasta Łowicza.....	52

SPIS ZAŁĄCZNIKÓW

- Załącznik nr 1. Raport monitoringowy z realizacji projektu.
- Załącznik nr 2. Raport ewaluacyjny z realizacji projektu.



ZAŁĄCZNIK 1. Raport monitoringowy z realizacji projektu.

Raport monitoringowy z realizacji projektu.

Tytuł projektu

Kolejny numer raportu monitoringowego i okres objęty raportem

Dane teleadresowe osoby przygotowującej

Opis działań zrealizowanych w okresie objętym raportem monitoringowym

Harmonogram realizacji projektu

planowany

Etapy realizacji projektu	Rok 200....				Rok 20....				Rok 20....				Rok 20....			
	I	II	III	IV	I	II	III	IV	I	II	III	IV	I	II	III	IV

MS

Plan Rozwoju Lokalnego Miasta Łowicza na lata 2008 – 2013



rzeczywisty

Etapy realizacji projektu	Rok 200....				Rok 20....				Rok 20....				Rok 20....			
	I	II	III	IV	I	II	III	IV	I	II	III	IV	I	II	III	IV

Działania jakie zostaną zrealizowane w najbliższym czasie

.....

Informacje o problemach związanych z realizacją projektu

.....

Finansowa realizacja projektu

Etapy realizacji projektu	Źródło 1		Źródło 2		Źródło 3		Razem	
	Planowane wydatki	Faktyczne wydatki	Planowane wydatki	Faktyczne wydatki	Planowane wydatki	Faktyczne wydatki	Planowane wydatki	Faktyczne wydatki
RAZEM								



ZAŁĄCZNIK 2. Raport ewaluacyjny realizacji projektu

Raport ewaluacyjny realizacji projektu

Tytuł projektu

Kolejny numer raportu i okres objęty raportem ewaluacyjnym

Podstawa sporządzenia raportu ewaluacyjnego (nr raportu monitoringowego z realizacji projektu)

Dane teleadresowe osoby przygotowującej

Skuteczność realizacji projektu

Cele:

a) zakładane

b) osiągnięte

2. Efektywność realizacji projektu

Procentowy wskaźnik rzeczywiście zaangażowanych środków finansowych na realizację projektu w stosunku do zakładanych wydatków w okresie raportowania

AM



3. Użyteczność realizacji projektu

Porównanie efektów przeprowadzenia inwestycji (mierzalnych wskaźników) w stosunku do wartości zakładanych w projekcie

.....
.....
.....
.....

4. Zalecane zmiany w przebiegu realizacji projektu

.....
.....
.....
.....

5. Uwagi

.....
.....
.....
.....

146

UCHWAŁA XXV/234/2008
RADY MIEJSKIEJ W ŁOWICZU
z dnia 29 maja 2008 roku.

w sprawie zmiany Programu Gospodarczego „Plan Rozwoju Lokalnego
Miasta Łowicza na lata 2008 - 2013”.

Na podstawie art. 18 ust. 2 pkt 6 ustawy z dnia 8 marca 1990 roku o samorządzie gminnym (t.j. Dz. U. z 2001 r. Nr 142, poz. 1591, z 2002 r. Nr 23, poz. 220, Nr 62, poz. 558, Nr 113, poz. 984, Nr 153, poz. 1271 i Nr 214, poz. 1806, z 2003 r. Nr 80, poz. 717 i Nr 162, poz. 1568, z 2004 r. Nr 102, poz. 1055, z 2005 r. Nr 172, poz. 1441 i Nr 175, poz. 1457 z 2006 r. Nr 17, poz. 128 i 181, poz. 1337 oraz z 2007 r. Nr 48, poz. 327, Nr 138 poz. 974 i Nr 173 poz. 1218)

Rada Miejska w Łowiczu uchwała, co następuje:

§ 1. W programie stanowiącym Załącznik Nr 1 do Uchwały Nr XXI/199/2008 Rady Miejskiej w Łowiczu z dnia 28 lutego 2008 r. w sprawie przyjęcia Programu Gospodarczego „Plan Rozwoju Lokalnego Miasta Łowicza na lata 2008 – 2013” wprowadza się następujące zmiany:

1. W dziale VII. Zadania polegające na poprawie sytuacji w gminie – 1. Lista wszystkich planowanych zadań – Infrastruktura techniczna dotychczasowe zapisy:

- Przebudowa stacji uzdatniania wody wraz z budową studni głębinowych oraz budową laboratorium
- e – urząd (urząd otwarty na świat) z systemem monitoringu wizyjnego zastępuje się zapisami odpowiednio:
 - Przebudowa istniejących komunalnych ujęć wody, rozbudowa i przebudowa obiektów stacji uzdatniania wody i budowa akredytowanego laboratorium w Łowiczu przy ul. Blich
 - e – urząd w Łowiczu

oraz dodaje się zapis:

- Budowa zintegrowanego systemu e – usług publicznych województwa łódzkiego (Wrota Regionu Łódzkiego)

2. W dziale VII. Zadania polegające na poprawie sytuacji w gminie, tabela Projekty przewidziane do realizacji w latach 2008 – 2013 otrzymuje brzmienie jak w załączniku nr 1 do Uchwały.

3. W dziale VII. Zadania polegające na poprawie sytuacji w gminie, tabela Projekty przewidziane do realizacji w latach 2008 – 2010 otrzymuje brzmienie jak w załączniku nr 2 do Uchwały.

4. W dziale VII. Zadania polegające na poprawie sytuacji w gminie – 2. Lista zadań według hierarchii ważności – Zadania priorytetowe dotychczasowe zapisy punktów 5 i 10 o brzmieniu:

5. Przebudowa stacji uzdatniania wody wraz z budową studni głębinowych oraz budową laboratorium

10. e – urząd (urząd otwarty na świat) z systemem monitoringu wizyjnego zastępuje się zapisami odpowiednio:

Za zgodność
z oryginałem
od str. 1 do str. 11

Skarbnik Miasta Łowicza

mgr Arkadiusz Podsedek

BURMISTRZ

Kaliński

Projektant Jan Kaliński

5. Przebudowa istniejących komunalnych ujęć wody, rozbudowa i przebudowa obiektów stacji uzdatniania wody i budowa akredytowanego laboratorium w Łowiczu przy ul. Blich

10. e – urząd w Łowiczu

oraz dodaje się punkt 11 o brzmieniu:

11. Budowa zintegrowanego systemu e – usług publicznych województwa łódzkiego (Wrota Regionu Łódzkiego)

5. W dziale VIII. Realizacja projektów i zadań inwestycyjnych (lata 2008 – 2013) tabela Zadanie 1 otrzymuje brzmienie jak w załączniku nr 3 do Uchwały.
6. W dziale VIII. Realizacja projektów i zadań inwestycyjnych (lata 2008 – 2013) tabela Zadanie 5 otrzymuje brzmienie jak w załączniku nr 4 do Uchwały.
7. W dziale VIII. Realizacja projektów i zadań inwestycyjnych (lata 2008 – 2013) tabela Zadanie 9 otrzymuje brzmienie jak w załączniku nr 5 do Uchwały.
8. W dziale VIII. Realizacja projektów i zadań inwestycyjnych (lata 2008 – 2013) tabela Zadanie 10 otrzymuje brzmienie jak w załączniku nr 6 do Uchwały.
9. W dziale VIII. Realizacja projektów i zadań inwestycyjnych (lata 2008 – 2013) dodaje się tabelę Zadanie 11 o brzmieniu jak w załączniku nr 7 do Uchwały.
10. W dziale XI. Plan finansowy na lata 2008 – 2013 tabela otrzymuje brzmienie jak w załączniku nr 8 do Uchwały.

§ 3. Wykonanie uchwały powierza się Burmistrzowi Miasta Łowicza.

§ 4. Uchwała wchodzi w życie z dniem podjęcia.

Przewodniczący Rady

Mam
Henryk Ząsepa

Załącznik Nr 1
Do Uchwały Nr XXV/234/2008
Rady Miejskiej w Łowiczu
z dnia 29 maja 2008 r.

Nazwa projektu	Czas realizacji	Wartość projektu (zł)
Przebudowa istniejących komunalnych ujęć wody, rozbudowa i przebudowa obiektów stacji uzdatniania wody i budowa akredytowanego laboratorium w Łowiczu przy ul. Blich	2007 - 2012	20 877 861,33
Rozbudowa i modernizacja miejskiej oczyszczalni ścieków, w tym rozbudowa i modernizacja części osadowo - biogazowej	2008 - 2013	17 200 000
Rozbudowa systemu kanalizacji sanitarnej umożliwiające włączenie do niego nowych odbiorców położonych poza granicami administracyjnymi Gminy Miasta Łowicz	2008 - 2013	15 000 000
Rozbudowa infrastruktury związanej z oświetleniem ulicznym	2008 - 2013	4 000 000
Rekultywacja składowiska odpadów we wsi Jastrzębia	2010 - 2013	6 000 000
Budowa wiaduktu oraz nowych dróg towarzyszących wraz z włączeniem do istniejącego systemu drogowego	2010 - 2013	37 000 000
Rewitalizacja komunalnych zasobów mieszkaniowy wraz z przebudową infrastruktury towarzyszącej oraz budowa nowej substancji mieszkaniowej.	2009 - 2013	30 000 000
Działania na rzecz poprawy bezpieczeństwa powodziowego na terenie miasta: budowa nowej oraz przebudowa istniejącej kanalizacji deszczowej, budowa separatorów, konserwacja odbiorników wód deszczowych,	2008 - 2013	16 000 000
Budowa systemu selektywnej zbiórki odpadów na terenie miasta w oparciu o ZZO w Piaskach Bankowych	2008 - 2013	6 000 000
Termomodernizacja obiektów użyteczności publicznej będących własnością GML	2008 - 2013	5 000 000
Budowa dróg „strategicznych” dla rozwoju miasta (obwodnice, drogi zbiorcze, drogi wpływające na poprawę życia mieszkańców, wpływające na rozwój przedsiębiorczości)	2008 - 2013	25 000 000
Rewitalizacja terenów zielonych zlokalizowanych na terenie miasta oraz pozyskiwanie nowych lokalizacji uprzednio zdegradowanych	2008 - 2013	5 000 000
Razem		187.077.861,33

PRZEWODNICZĄCY RADY


Henryk Zasepa

Załącznik Nr 2
Do Uchwały Nr XXV/234/2008
Rady Miejskiej w Łowiczu
z dnia 29 maja 2008 r.

Nazwa projektu	Czas realizacji	Wartość projektu (zł)
Utworzenie kompleksu rekreacyjno - wypoczynkowego w Parku Błonie	2008 - 2010	11 700 000
Przebudowa mostu na ul. Mostowej	2008 - 2009	13 500 000
Rewitalizacja obszaru Starego Miasta Łowicza	2009 - 2010	19 500 000
Ochrona i promocja dziedzictwa narodowego i kulturowego – budowa ciągów pieszo - rowerowych, parkingów i dróg dojazdowych do miejsc pamięci	2008 - 2010	21 800 000
Integracja systemu dróg krajowych, wojewódzkich, powiatowych z systemem dróg gminnych – ul. Broniewskiego do połączenia z ul. 1-go Maja	2008 - 2010	9 400 000
Budowa centrum szkolenia piłkarska - lekkoatletycznego młodzieży	2008 - 2009	12 500 000
Budowa miejsc parkingowych z drogą dojazdową do Muszli Koncertowej	2009 - 2010	4 070 000
e-urząd w Łowiczu	2008 - 2010	3 199 450
Budowa zintegrowanego systemu e - usług publicznych województwa łódzkiego (Wrota Regionu Łódzkiego)	2008 - 2010	51 220
Razem		95 720 670

PRZEWODNICZĄCY RADY


Henryk Zasepa

Załącznik Nr 3
Do Uchwały Nr XXV/234/2008
Rady Miejskiej w Łowiczu
z dnia 29 maja 2008 r.

ZADANIE 1

1	Planowane działanie	Utworzenie kompleksu rekreacyjno - wypoczynkowego w Parku Błonie			
2	Zgodność z planem zagospodarowania przestrzennego	Zgodny			
3	Etapy działania wraz z przewidywanym czasem				
4	Harmonogram				
4.1	Data rozpoczęcia	2008			
4.2	Data zakończenia	2011			
5	Planowane efekty końcowe				
5.1	Produkty				
	- powierzchnia poddana rewitalizacji				
5.2	Rezultaty				
	- liczba osób korzystająca z zrewitalizowanego terenu				
6	Instytucje i podmioty uczestniczące we wdrażaniu	Urząd Miejski w Łowiczu			
7	Nakłady do poniesienia	11 700 000,00 zł			
8	Źródła finansowania w tys. zł				
	<i>lata</i>	2008	2009	2010	2011
8.1	Budżet gminy	436 464,34	5 659 177,55	313 298,45	6 558,83
8.2	Budżet państwa	0	0	0	0
8.3	Środki prywatne	0	0	0	0
8.4	Środki Unii Europejskiej	2 473 297,91	998 678,39	1 775 357,86	37 166,67
8.5	Inne	0	0	0	0
8.6	RAZEM	2 909 762,25	6 657 855,94	2 088 656,31	43 725,50

PRZEWODNICZĄCY RADY

Henryk Zasepa
Henryk Zasepa

ZADANIE 5

1	Planowane działanie	Przebudowa istniejących komunalnych ujęć wody, rozbudowa i przebudowa obiektów stacji uzdatniania wody i budowa akredytowanego laboratorium w Łowiczu przy ul. Blich					
2	Zgodność z planem zagospodarowania przestrzennego	Zgodny					
3	Etapy działania wraz z przewidywanym czasem						
4	Harmonogram						
4.1	Data rozpoczęcia	2007					
4.2	Data zakończenia	2012					
5	Planowane efekty końcowe						
5.1	Produkty						
	- liczba zmodernizowanych stacji uzdatniania wody						
5.2	Rezultaty						
	- liczba gospodarstw domowych/budynków obsługiwanych przez stację uzdatniania wody						
	- poziom wskaźników fizykochemicznych uzdatnionej wody						
6	Institucje i podmioty uczestniczące we wdrażaniu	Urząd Miejski w Łowiczu					
7	Nakłady do poniesienia	20 877 861,33 zł					
8	Źródła finansowania w tys. zł						
	lata	2007	2008	2009	2010	2011	2012
8.1	Budżet gminy	175 000,00	132 058,74	611 008,08	961 562,54	1 068 425,12	332 374,71
8.2	Budżet państwa	0	0	0	0	0	0
8.3	Środki prywatne	0	0	0	0	0	0
8.4	Środki Unii Europejskiej	0	748 332,88	3 462 379,14	5 448 854,41	6 054 409,01	1 883 456,70
8.5	Inne	0	0	0	0	0	0
8.6	RAZEM	175 000,00	880 391,62	4 073 387,22	6 410 416,95	7 122 834,13	2 215 831,41

PRZEWODNICZĄCY RADY


Henryk Zasepa

Załącznik Nr 5
Do Uchwały Nr XXV/234/2008
Rady Miejskiej w Łowiczu
z dnia 29 maja 2008 r.

ZADANIE 9

1	<i>Planowane działanie</i>	Rozbudowa i modernizacja miejskiej oczyszczalni ścieków, w tym rozbudowa i modernizacja części osadowo - biogazowej					
2	<i>Zgodność z planem zagospodarowania przestrzennego</i>	Zgodny					
3	<i>Etapy działania wraz z przewidywanym czasem</i>						
4	<i>Harmonogram</i>						
4.1	<i>Data rozpoczęcia</i>	2008					
4.2	<i>Data zakończenia</i>	2013					
5	<i>Planowane efekty końcowe</i>						
5.1	<i>Produkty</i>						
	- liczba zmodernizowanych oczyszczalni ścieków						
5.2	<i>Rezultaty</i>						
	- liczba gospodarstw domowych/budynków obsługiwanych przez oczyszczalnię ścieków						
	- wykorzystywana moc przerobowa zmodernizowanej oczyszczalni ścieków						
6	<i>Instytucje i podmioty uczestniczące we wdrażaniu</i>	Urząd Miejski w Łowiczu					
7	<i>Nakłady do poniesienia</i>	17 200 000,00 zł					
8	<i>Źródła finansowania w tys. zł</i>						
	<i>lata</i>	<i>2008</i>	<i>2009</i>	<i>2010</i>	<i>2011</i>	<i>2012</i>	<i>2013</i>
8.1	<i>Budżet gminy</i>	150 000,00	465 000,00	330 000,00	510 000,00	1 050 000,00	75 000,00
8.2	<i>Budżet państwa</i>	0	0	0	0	0	0
8.3	<i>Środki prywatne</i>	0	0	0	0	0	0
8.4	<i>Środki Unii Europejskiej</i>	850 000,00	2 635 000,00	1 870 000,00	2 890 000,00	5 950 000,00	425 000,00
8.5	<i>Inne</i>	0	0	0	0	0	0
8.6	RAZEM	1 000 000,00	3 100 000,00	2 200 000,00	3 400 000,00	7 000 000,00	500 000,00

PRZEWODNICZĄCY RADY


Henryk Zasepa

Załącznik Nr 6
Do Uchwały Nr XXV/234/2008
Rady Miejskiej w Łowiczu
z dnia 29 maja 2008 r.

ZADANIE 10

1	Planowane działanie	e-urząd w Łowiczu		
2	Zgodność z planem zagospodarowania przestrzennego	Zgodny		
3	Etapy działania wraz z przewidywanym czasem			
4	Harmonogram			
4.1	Data rozpoczęcia	2008		
4.2	Data zakończenia	2010		
5	Planowane efekty końcowe			
5.1	Produkty			
	<ul style="list-style-type: none"> - liczba wdrożonych wewnętrznych systemu zarządzania informacją w jednostkach publicznych - liczba wdrożonych systemów elektronicznego obiegu dokumentów w jednostkach publicznych - liczba wdrożonych systemów elektronicznej archiwizacji dokumentów w jednostkach publicznych 			
5.2	Rezultaty			
	<ul style="list-style-type: none"> - skrócenia czasu obsługi interesantów - liczba portali umożliwiających kontakt on-line obywatela z jednostką publiczną - liczba wdrożonych systemów backupu i archiwizacji dokumentów w jednostkach publicznych 			
6	Instytucje i podmioty uczestniczące we wdrażaniu			
7	Nakłady do poniesienia	3 199 450 zł		
8	Źródła finansowania w tys. zł			
	lata	2008	2009	2010
8.1	Budżet gminy	24 708,75	381 989,25	393 164
8.2	Budżet państwa	0	0	0
8.3	Środki prywatne	0	0	0
8.4	Środki Unii Europejskiej	74 126,25	1 145 967,75	1 179 494
8.5	Inne	0	0	0
8.6	RAZEM	98 835	1527 957	1 572 658

PRZEWODNICZĄCY RADY

Mam
Henryk Zasepa

Załącznik Nr 7
Do Uchwały Nr XXV/234/2008
Rady Miejskiej w Łowiczu
z dnia 29 maja 2008 r.

ZADANIE 10

1	Planowane działanie	Budowa zintegrowanego systemu e – usług publicznych województwa łódzkiego (Wrota Regionu Łódzkiego)		
2	Zgodność z planem zagospodarowania przestrzennego	Zgodny		
3	Etapy działania wraz z przewidywanym czasem			
4	Harmonogram			
4.1	Data rozpoczęcia	2008		
4.2	Data zakończenia	2010		
5	Planowane efekty końcowe			
5.1	Produkty			
	- liczba wdrożonych wewnętrznych systemu zarządzania informacją w jednostkach publicznych - liczba wdrożonych systemów elektronicznego obiegu dokumentów w jednostkach publicznych			
5.2	Rezultaty			
	- skrócenia czasu obsługi interesantów - liczba wdrożonych systemów backupu i archiwizacji dokumentów w jednostkach publicznych			
6	Instytucje i podmioty uczestniczące we wdrażaniu			
7	Nakłady do poniesienia	51 220 zł		
8	Źródła finansowania w tys. zł			
	lata	2008	2009	2010
8.1	Budżet gminy	4000	9660	37560
8.2	Budżet państwa	0	0	0
8.3	Środki prywatne	0	0	0
8.4	Środki Unii Europejskiej	0	0	0
8.5	Inne	0	0	0
8.6	RAZEM	4000	9660	37560

PRZEWODNICZĄCY RADY

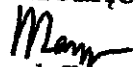

Henryk Zasepa

Załącznik Nr 8
Do Uchwały Nr XXV/234/2008
Rady Miejskiej w Łowiczu
z dnia 29 maja 2008 r.

XI. Plan finansowy na lata 2007 – 2013.

Źródła finansowania	Lata realizacji						
	2007	2008	2009	2010	2011	2012	2013
Budżet gminy	175 000,00	999 981,83	9 604 085,72	6 760 584,99	1 584 983,95	1 382 374,71	75 000,00
Budżet państwa	0	0	0	0	0	0	0
Środki prywatne	0	0	0	0	0	0	0
Środki Unii Europejskiej	0	5 578 007,04	53 349 774,44	37 048 706,27	8 981 575,68	7 833 456,70	425 000,00
Inne	0	0	0	0	0	0	0
RAZEM	175 000,00	6 577 988,87	62 953 860,16	43 809 291,26	10 566 559,63	9 215 831,41	500 000,00

PRZEWODNICZĄCY RADY


Henryk Zasepa

UZASADNIENIE

Jednym z dokumentów, niezbędnym na etapie aplikowania o środki unijne jest aktualny Plan Rozwoju Lokalnego. Rada Miejska w Łowiczu Uchwały Nr XXI/199/2008 Rady Miejskiej w Łowiczu z dnia 28 lutego 2008 r. w sprawie przyjęcia Programu Gospodarczego „Plan Rozwoju Lokalnego Miasta Łowicza na lata 2008 – 2013” przyjęła w/w Plan. Z uwagi na fakt, iż procedura naboru wniosków przesunęła się w czasie, z planowanej w styczniu, na miesiąc maj br. oraz złożony został wstępny akces uczestnictwa w projekcie partnerskim realizowanym przez Urząd Marszałkowski w Łodzi pn. „Budowa Zintegrowanego Systemu e – Usług Publicznych Województwa Łódzkiego (Wrota Regionu Łódzkiego), należy dokonać zmian w przyjętym uprzednio Planie Rozwoju Lokalnego. Proponowane zmiany mają charakter zmian rzeczowych - wpisanie dodatkowego zadania inwestycyjnego realizowanego wspólnie z Samorządem Województwa Łódzkiego, zmiany nazewnictwa zadań w celu ich ujednoczenia względem Wieloletniego Planu Inwestycyjnego, opracowanych Studiów Wykonalności dla projektów i wytycznych wydanych przez Zarząd Województwa Łódzkiego oraz zmian finansowych – dostosowanie wydatków przewidzianych do poniesienia w czasie. Mając na uwadze konieczność zsynchronizowania dokumentów strategicznych w tym PRL z opracowanymi studiami wykonalności dla projektów, które mają szansę na dofinansowanie ze środków unijnych, zasadnym jest wprowadzenie proponowanych zmian.

BURMISTRZ



Krzysztof Jan Kaliński

Załącznik nr 14 – Oświadczenie o prawie dysponowania nieruchomością na cele projektu.

14.1. Oświadczenie o posiadanym prawie do dysponowania nieruchomością na cele projektu – dla działek Nr - obręb Śródmieście: 2087/1, 2368/7, 2428, 2322/3, 2074, 2388, 2371/2, 2385/18 i 2199/7, obręb Bratkowice: 3161/4, 8399/1, 8399/2, 3161/3 i 8515/3, obręb Korabka: 920/20, 1393 i 1081/2, obręb Bolimowska: 2599/1.

14.2. Oświadczenie o posiadanym prawie do dysponowania nieruchomością na cele projektu – dla lokalu użytkowego o powierzchni 555,88 m² usytuowanego w Łowiczu w budynku pod adresem Osiedle Bratkowice nr 3a zlokalizowanego na terenie nieruchomości oznaczonej w ewidencji gruntów i budynków jako działka Nr 8526/22 i budynku Pływalni Miejskiej w Łowiczu usytuowanego przy ul. Kaliskiej 5 zlokalizowanego na terenie nieruchomości oznaczonej w ewidencji gruntów i budynków jako działka Nr 2960/7 obręb Zielkówka.

14.3. Zaświadczenie o wyborze Burmistrza z dnia 15 listopada 2006 r.

Załącznik nr 14 – Oświadczenie o prawie dysponowania nieruchomością na cele projektu.

14.1. Oświadczenie o posiadanym prawie do dysponowania nieruchomością na cele projektu – dla działek Nr - obręb Śródmieście: 2087/1, 2368/7, 2428, 2322/3, 2074, 2388, 2371/2, 2385/18 i 2199/7, obręb Bratkowice: 3161/4, 8399/1, 8399/2, 3161/3 i 8515/3, obręb Korabka: 920/20, 1393 i 1081/2, obręb Bolimowska: 2599/1.

14.2. Oświadczenie o posiadanym prawie do dysponowania nieruchomością na cele projektu – dla lokalu użytkowego o powierzchni 555,88 m² usytuowanego w Łowiczu w budynku pod adresem Osiedle Bratkowice nr 3a zlokalizowanego na terenie nieruchomości oznaczonej w ewidencji gruntów i budynków jako działka Nr 8526/22 i budynku Pływalni Miejskiej w Łowiczu usytuowanego przy ul. Kaliskiej 5 zlokalizowanego na terenie nieruchomości oznaczonej w ewidencji gruntów i budynków jako działka Nr 2960/7 obręb Zielkówka.

Oświadczenie o posiadanym prawie do dysponowania nieruchomością na cele projektu

Ja, niżej podpisany /a/^{1/}

.....**Krzysztof Jan Kaliński**.....

/ imię i nazwisko osoby ubiegającej się o wydanie pozwolenia na budowę albo osoby umocowanej do złożenia oświadczenia w imieniu osoby prawnej ubiegającej się o wydanie pozwolenia na budowę/

Legitymujący /a/ się

AJY 966866 wyst. 15.12.2006r., Burmistrz Miasta

Łowicza.....

/ numer dowodu osobistego lub innego dokumentu stwierdzającego tożsamość i nazwa organu wydającego/

urodzony /a/ **20.05.1957r. w Błędowie**.....

/data/ /miejsce/

zamieszkały/a/**w Łowiczu, ul. Cicha 11B**.....

/adres/

oświadczam, że posiadam prawo do dysponowania nieruchomością oznaczoną w ewidencji gruntów i budynków jako działki Nr - obręb Śródmieście: 2087/1, 2368/7, 2428, 2322/3, 2074, 2388, 2371/2, 2385/18 i 2199/7, obręb Bratkowice: 3161/4, 8399/1, 8399/2, 3161/3 i 8515/3, obręb Korabka: 920/20, 1393 i 1081/2, obręb Bolimowska: 2599/1

w obrębie ewidencyjnym w jednostce ewidencyjnej **Gmina Miasto Łowicz** na cele projektu, wynikające z tytułu:

1/ własności

2/ współwłasności.....

/wskazanie współwłaścicieli – imię, nazwisko lub nazwa oraz adres/

Oraz zgodę wszystkich współwłaścicieli na wykonywanie robót budowlanych objętych

wnioskiem o pozwolenie na budowę z dnia.....

3/ użytkownika wieczystego.....

4/ trwałego zarządu².....

5/ ograniczonego prawa rzeczowego².....

6/ stosunku zobowiązaniowego, przewidującego uprawnienie do wykonywania robót i

obiektów budowlanych².....

Wynikające z następujących dokumentów potwierdzających powyższe prawo do dysponowania nieruchomością na cele projektu^{3/}

.....

/inne/

Oświadczam, że posiadam pełnomocnictwo z dnia **15.11.2006r.** do reprezentowania osoby prawnej **Gminy Miasto Łowicz – Urząd Miasta w Łowiczu, ul. Stary Rynek 1**.....

/nazwa i adres osoby prawnej/

upoważniające mnie do złożenia oświadczenia o posiadanym prawie do dysponowania nieruchomością na cele projektu w imieniu osoby prawnej. Pełnomocnictwo przedstawiam w załączeniu.^{4/}

¹ Jeżeli oświadczenie składa więcej niż jedna osoba, należy wpisać wszystkie osoby składające oświadczenie oraz ich dane.

² Należy wskazać właściciela nieruchomości.

³ Należy wskazać dokument, którego wynika tytuł do dysponowania nieruchomością na cele budowlane.

⁴ Dotyczy wyłącznie osób posiadających pełnomocnictwo do reprezentowania osób prawnych.

BURMISTRZ

Kaliński

Krzysztof Jan Kaliński

Świadomy /a/ odpowiedzialności karnej za podanie w niniejszym oświadczeniu nieprawdy, zgodnie z art. 233 Kodeksu karnego, potwierdzam własnoręcznym podpisem prawdziwość danych, zamieszczonych powyżej.

Łowicz, 01.08.2008r.
/miejsowość, data/

BURMISTRZ

.....*Kaliński*.....

...../podpis/ *Kaliński*

Oświadczenie o posiadanym prawie do dysponowania nieruchomością na cele projektu

Ja, niżej podpisany /a/^{5/}

.....**Krzysztof Jan Kaliński**.....

/ imię i nazwisko osoby ubiegającej się o wydanie pozwolenia na budowę albo osoby umocowanej do złożenia oświadczenia w imieniu osoby prawnej ubiegającej się o wydanie pozwolenia na budowę/

Legitymujący /a/ się

AJY 966866 wyst. 15.12.2006r., Burmistrz Miasta

Łowicza.....

/ numer dowodu osobistego lub innego dokumentu stwierdzającego tożsamość i nazwa organu wydającego/

urodzony /a/ **20.05.1957r. w Błędowie**.....

/data/ /miejsce/

zamieszkały/a/**w Łowiczu, ul. Cicha 11B**.....

/adres/

oświadczam, że posiadam prawo do dysponowania lokalem użytkowym o powierzchni 555,88 m² usytuowanym w Łowiczu w budynku pod adresem Osiedle Bratkowice nr 3a zlokalizowanym na terenie nieruchomości oznaczonej w ewidencji gruntów i budynków jako działka Nr 8526/22 obręb Bratkowice i budynkiem Pływalni Miejskiej w Łowiczu usytuowanym przy ul. Kaliskiej 5 zlokalizowanym na terenie nieruchomości oznaczonej w ewidencji gruntów i budynków jako działka Nr 2960/7 obręb Zielkówka

w obrębie ewidencyjnym w jednostce ewidencyjnej **Gmina Miasto Łowicz** na cele projektu, wynikające z tytułu:

1/ własności

2/ współwłasności.....-

/wskazanie współwłaścicieli – imię, nazwisko lub nazwa oraz adres/

Oraz zgodę wszystkich współwłaścicieli na wykonywanie robót budowlanych objętych wnioskiem o pozwolenie na budowę z dnia.....-

3/ użytkownika wieczystego.....-

4/ trwałego zarządu².....-

5/ ograniczonego prawa rzeczowego⁶.....-

6/ stosunku zobowiązaniowego, przewidującego uprawnienie do wykonywania robót i obiektów budowlanych²

Dla lokalu użytkowego o powierzchni 555,88 m² usytuowanego w Łowiczu w budynku pod adresem Osiedle Bratkowice nr 3a zlokalizowanego na terenie nieruchomości oznaczonej w ewidencji gruntów i budynków jako działka Nr 8526/22 – umowa najmu z dnia 01.03.1999 r. zawarta pomiędzy Łowicką Spółdzielnią Mieszkaniową w Łowiczu, a Miejską Biblioteką Publiczną w Łowiczu oraz zgoda Zarządu Spółdzielni Mieszkaniowej w Łowiczu z dnia 06.06.2008 r. na realizację projektu w w/w lokalu.

Dla budynku Pływalni Miejskiej w Łowiczu usytuowanego przy ul. Kaliskiej 5 zlokalizowanego na terenie nieruchomości oznaczonej w ewidencji gruntów i budynków jako działka Nr 2960/7 obręb Zielkówka – umowa użyczenia z dnia 23 kwietnia 1992 r. zawarta

⁵ Jeżeli oświadczenie składa więcej niż jedna osoba, należy wpisać wszystkie osoby składające oświadczenie oraz ich dane.

⁶ Należy wskazać właściciela nieruchomości.

BURMISTRZ

Kaliński
Krzysztof Jan Kaliński

pomiędzy Centralnym Związkiem Spółdzielni „Samopomoc Chłopska” w likwidacji , a Gminą Miasta Łowicz

Wynikające z następujących dokumentów potwierdzających powyższe prawo do dysponowania nieruchomością na cele projektu^{7/}

- Umowa najmu z dnia 01.03.1999 r. zawarta pomiędzy Łowicką Spółdzielnią Mieszkaniową w Łowiczu, a Miejską Biblioteką Publiczną w Łowiczu.
- umowa użyczenia z dnia 23 kwietnia 1992 r. zawarta pomiędzy Centralnym Związkiem Spółdzielni „Samopomoc Chłopska” w likwidacji , a Gminą Miasta Łowicz wraz z aneksem nr 1 z dnia 30 maja 1996 r. i aneksem nr 2 z dnia 18 kwietnia 2000 r.

.....
/inne/

Oświadczam, że posiadam pełnomocnictwo z dnia **15.11.2006r.** do reprezentowania osoby prawnej **Gminy Miasto Łowicz – Urząd Miasta w Łowiczu, ul. Stary Rynek 1**.....

/nazwa i adres osoby prawnej/

upoważniające mnie do złożenia oświadczenia o posiadanym prawie do dysponowania nieruchomością na cele projektu w imieniu osoby prawnej. Pełnomocnictwo przedstawiam w załączeniu.^{8/}

Świadomy /a/ odpowiedzialności karnej za podanie w niniejszym oświadczeniu nieprawdy, zgodnie z art. 233 Kodeksu karnego, potwierdzam własnoręcznym podpisem prawdziwość danych, zamieszczonych powyżej.

Łowicz, 01.08.2008r.

/miejsowość, data/

BUPMIESTO SZ

Kalina

.....
/podpis/

Wojciech Jan Łowicki

⁷ Należy wskazać dokument, którego wynika tytuł do dysponowania nieruchomością na cele budowlane.

⁸ Dotyczy wyłącznie osób posiadających pełnomocnictwo do reprezentowania osób prawnych.

Łowicz, dnia 15 listopada 2006 r.

ZAŚWIADCZENIE

Stosownie do art. 22 ustawy z dnia 20 czerwca 2002 r. o bezpośrednim wyborze wójta, burmistrza i prezydenta miasta (Dz. U. Nr 113, poz. 984 z późn. zm.) Miejska Komisja Wyborcza w Łowiczu stwierdza, że w wyborach, które odbyły się dnia 12 listopada 2006 r.

Pan Krzysztof Jan Kaliński

wybrany został Burmistrzem Miasta Łowicza.



Za zgodność
z oryginałem

Przewodniczący
Miejskiej Komisji
Wyborczej

Jacek Wiśniewski

BURMISTRZ

Kaliński
Krzysztof Jan Kaliński

Skarbnik Miasta Łowicza

mgr Arkadiusz Pędzdek

Załącznik nr 15 – Ocena oddziaływania na środowisko - raport oddziaływania na środowisko lub postanowienie o odstąpieniu od obowiązku sporządzania raportu.

15.1. Pismo znak PŚZ 7050-1/E/08 z dnia 14.05.2008 r. w sprawie zajęcia stanowiska w kwestii dotyczącej konieczności przeprowadzenia postępowania w sprawie uzyskania decyzji o środowiskowych uwarunkowaniach zgody na realizację przedsięwzięcia dla projektu pod nazwą „E – urząd w Łowiczu”.

15.2. Stanowisko Burmistrza Miasta Łowicza w sprawie uzyskania decyzji o środowiskowych uwarunkowaniach zgody na realizację przedsięwzięcia dla projektu pod nazwą „E – urząd w Łowiczu” - pismo znak SK. 7050 – 13/08 z dnia 03.06.2008 r.

15.3. Zaświadczenie organu odpowiedzialnego za monitoring obszarów NATURA 2000 z dnia 05.06.2008 r.

URZĄD MIEJSKI W ŁOWICZU
Wydział do Spraw Pozyskiwania
Środków Zewnętrznych
99-400 Łowicz, Stary Rynek 1
tel. 046 830 91 67, 046 830 91 69

ZAAŁĄCZNIK NR 15.1

Burmistrz Miasta Łowicza
Stary Rynek 1
99 – 400 Łowicz

Znak PŚZ 7050 – 1/E/08

Łowicz 14.05.2008 r.

Zwracam się z uprzejmą prośbą o zajęcie stanowiska w kwestii dotyczącej konieczności przeprowadzenia postępowania w sprawie uzyskania decyzji o środowiskowych uwarunkowaniach zgody na realizację przedsięwzięcia dla projektu pod nazwą „E – urząd w Łowiczu”

Z poważaniem

Z-ca Naczelnika Wydziału

mgr inż. Robert Oberman

W załączeniu:

1. Studium wykonalności w/w przedsięwzięcia – wersja elektroniczna.

**Za zgodność
z oryginałem**

BURMISTRZ

Kalimierz

Krzysztof Jan Kalimierz

Otrzymują:

1. Adresat
2. a/a

Skarbnik Miasta Łowicza

mgr Arkadiusz Podsek

Za zgodność
z oryginałem

Łowicz 03.06.2008 r.

Burmistrz
Miasta Łowicza

BURMISTRZ

Wydział do Spraw Pozyskiwania
Środków Zewnętrznych

w/m
Skarbnik Miasta Łowicza

Znak: SK.7050 – 13/08

Krzysztof Jan Kubiński

mgr Arkadiusz Pódsędek

W odpowiedzi na pismo z dnia 14.05.2008 r., Znak PŚZ 7050 – 1 /E/08 odnośnie zajęcia stanowiska w kwestii dotyczącej postępowania w sprawie uzyskania decyzji o środowiskowych uwarunkowaniach zgody na realizację przedsięwzięcia dla projektu pod nazwą „E – urząd w Łowiczu”, Burmistrz Miasta Łowicza informuje, iż przedmiotowy projekt nie wymaga przeprowadzenia postępowania w sprawie oceny oddziaływania na środowisko.

Projekt zakłada:

1. Podłączenie sieci informatycznej Urzędu Miejskiego w bezpieczny sposób do szerokopasmowej sieci Internet. Umożliwi to komunikację na drodze elektronicznej z mieszkańcami, przedsiębiorcami, a także z innymi jednostkami administracji samorządowej jak i centralnej.
2. Zakup i instalację sprzętu oraz urządzeń sieci teleinformatycznej Urzędu Miejskiego w Łowiczu - umożliwiających szybką i niezawodną komunikację pomiędzy lokalizacjami, w których znajdują się budynki Urzędu Miejskiego w Łowiczu oraz szkoły, biblioteki oraz pozostałe jednostki miejskie.
3. Zakup i instalację 120 zestawów komputerowych dla pracowników Urzędu Miejskiego w Łowiczu oraz jednostek organizacyjnych.
4. Zakup i instalację systemu telefonii VoIP dla 100 użytkowników.
5. Zakup i instalację 6 serwerów bazodanowych oraz aplikacyjnych wraz z niezbędnym oprogramowaniem systemowym i narzędziowym koniecznych do stworzenia bezpiecznej i wydajnej platformy przetwarzania i składowania danych oraz dokumentów elektronicznych w urzędzie wraz z systemem pamięci masowej
6. Zakup i uruchomienie Systemu Backupu i Archiwizacji do poprawienia jakości, bezpieczeństwa i efektywności pracy administracji Urzędu
7. Zakup i uruchomienie systemu bezpieczeństwa danych przetwarzanych w systemach teleinformatycznych Urzędu Miejskiego w Łowiczu.
8. Zakup i uruchomienie systemu antywirusowego do zapewnienia bezpieczeństwa pracy i danych poprzez wdrożenie systemu antywirusowego i antyspamowego
9. Zakup i wdrożenie Zintegrowanego Systemu Wspomagania Zarządzania Miastem (ZSWZM) –spójnego systemu informatycznego wspomagającego zarządzanie jednostką administracji samorządowej w tzw. obszarze back-office, opartego na jednej relacyjnej bazie danych dla całego systemu informatycznego.
10. Budowę Systemu Wspomagania Zarządzania Oświatą umożliwiającego komunikowanie się pomiędzy administracją samorządową i szkołami zlokalizowanymi na obszarze gminy. Implementacja systemu przede wszystkim zapewni powszechny szerokopasmowy i bezpieczny dostęp do Internetu oraz aplikacji informatycznych dla dzieci i młodzieży uczących się w szkołach, a także umożliwi zintegrowane zarządzanie zbiorami zgromadzonymi we wszystkich bibliotekach miejskich i szkolnych oraz koordynowanie planowania i realizowanie budżetów jednostek edukacyjnych.
11. Wdrożenie systemu Elektronicznego Obiegu Dokumentów obsługującego 200 użytkowników oraz 60 urządzeń podpisu elektronicznego – systemu informatycznego automatyzującego i porządkującego obieg dokumentów w Urzędzie, który umożliwi zwiększenie efektywności i jakości pracy urzędników, a także przyczyni się do zwiększenia transparentności pracy Urzędu wraz z podpisami elektronicznymi.
12. Rozbudowę portalu internetowego Urzędu Miejskiego w Łowiczu, na którym zostaną

uruchomione usługi administracyjno-biznesowe świadczone drogą elektroniczną. Zapewni to pewne i bezpieczne komunikowanie się pomiędzy Urzędem i obywatelem oraz realizację poszczególnych usług świadczonych na rzecz mieszkańców i instytucji na platformie elektronicznej.

Rodzaje przedsięwzięć mogących znacząco oddziaływać na środowisko są określone w rozporządzeniu Rady Ministrów z dnia 9 listopada 2004 r. w sprawie określenia rodzajów przedsięwzięć mogących znacząco oddziaływać na środowisko oraz szczegółowych uwarunkowań związanych z kwalifikowaniem przedsięwzięcia do sporządzenia raportu o oddziaływaniu na środowisko (Dz. U. z 2004 r. Nr 257 poz. 2573 z późn. zm.).

Zgodnie z treścią rozporządzenia, wszystkie powyżej wskazane elementy, składające się na projekt nie wymagają uzyskania decyzji o środowiskowych uwarunkowaniach zgody na realizację przedsięwzięcia i nie kwalifikują się do przedsięwzięć mogących znacząco oddziaływać na środowisko.

Otrzymują:

1. Adresat
2. A/a

Za zgodność
z oryginałem

BURMISTRZ

Kaliński
Krzysztof Jan Kaliński

BURMISTRZ

Kaliński
Krzysztof Jan Kaliński

Skarbnik Miasta Łowicza

Podsek
mgr Arkadiusz Podsek

ZAŚWIADCZENIE ORGANU ODPOWIEDZIALNEGO ZA MONITORING OBSZARÓW NATURA 2000

Organ odpowiedzialny – działający z upoważnienia Wojewody Łódzkiego – Wojewódzki Konserwator Przyrody w Łodzi

po zbadaniu wniosku dotyczącego projektu – „e – Urząd w Łowiczu”, realizowanego ze środków Europejskiego Funduszu Rozwoju Regionalnego w ramach Regionalnego Programu Operacyjnego Województwa Łódzkiego na lata 2007-2013 – Oś Priorytetowa IV Społeczeństwo Informacyjne, działanie IV.2 e – usługi publiczne,

który ma być zlokalizowany na terenie gminy, miasto Łowicz w powiecie łowickim.

Oświadcza się, że niniejszy projekt nie wywrze istotnego oddziaływania na obszar Natura 2000 z następujących powodów:

Najbliżej położonym obszarem Sieci Natura 2000 jest Obszar Specjalnej Ochrony Ptaków „Pradolina Warszawsko – Berlińska”, kod obszaru PLB 10001, który znajduje się w odległości ok. do 1 km od granic miasta Łowicz. Projekt ten będzie realizowany na terenach objętych zabudową miejską.

W związku z tym uznano, że przeprowadzenie procedury oceny oddziaływania zgodnie z art. 6 ust. 3 dyrektywy 92/43/EWG jest zbędne.

W załączeniu znajduje się mapa w skali 1 : 100 000 (lub w skali najbardziej zbliżonej do wymienionej) określająca lokalizację projektu oraz przedmiotowego obszaru Natura 2000.

Data

Łódź, dnia 05.06.2008 r.

Z up. Wojewody Łódzkiego

Andrzej Wiercioch
Wojewódzki Konserwator Przyrody
w Wydziale Środowiska i Rolnictwa

Podpis z pieczęcią

(Organ odpowiedzialny za monitorowanie

obszarów Natura 2000)

**Za zgodność
z oryginałem**

Pieczęć urzędowa

WŁÓDZKI URZĄD WOJEWÓDZKI

Krzysztof Jan Kalitński
Krzysztof Jan Kalitński

.....
ŁÓDZKI URZĄD WOJEWÓDZKI W ŁODZI
Wydział Środowiska i Rolnictwa
90-113 Łódź, ul. Sienkiewicza 3
tel. 664-2164, 664-2165, fax 664-2166
.....

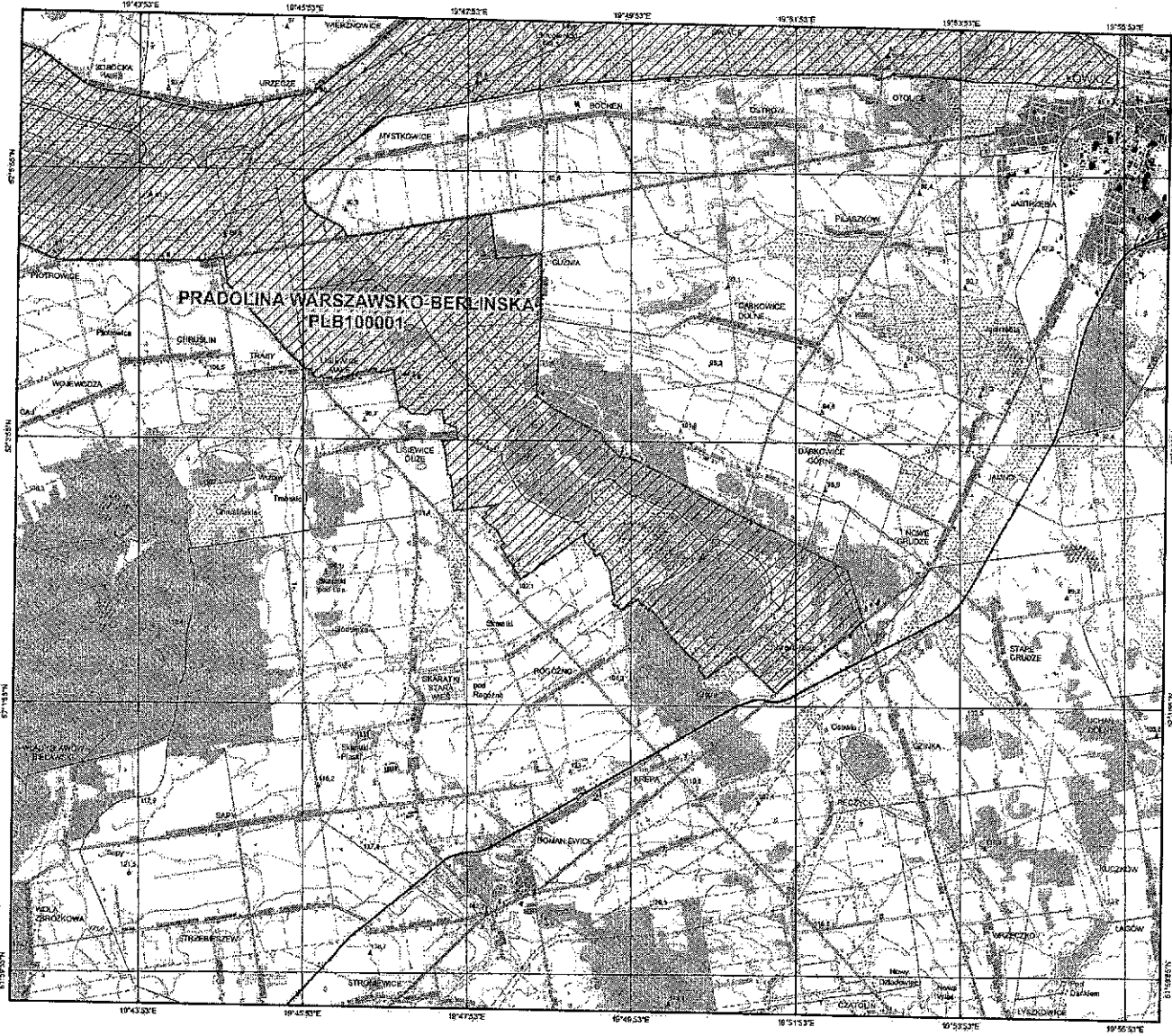
Skarbnik Miasta Łowicza

mgr Arkadiusz Podsek
mgr Arkadiusz Podsek

Za zgodność
z oryginałem

BUJEWIŃSKI
Johnski
Inżynier Jan Krawiec

Skontraktowany przez
Pod
mgr Aleksandra Podgórnego



Natura 2000
Dyrektywa Ptasia



Ministerstwo Środowiska

PLB100001
Pradolina
Warszawsko-Berlińska

arkusz 8/8



Skala 1 : 50 000




Aktualność danych: 14.04.2006
Data sporządzenia mapy: 14.04.2006

PUWG 1992
Odzwierciedlenie: Gaussa-Krügera
Przezniesienie na wschód: 500000
Przesunięcie na północ: -550000
Półkulik południowy: 19 E
Współczynnik składowy: 0,9993
Równoleżnik osłowy: 0

EUR8 1989
Efektówka: GRS 1960
Jednostka: Metry

-  PLB100001
Pradolina
Warszawsko-Berlińska
obszar specjalnej ochrony
ptaków
-  sąsiadujące obszary specjalnej
ochrony ptaków



opracowała przez: **TECH-EX**

Załącznik nr 15 – Ocena oddziaływania na środowisko - raport oddziaływania na środowisko
lub postanowienie o odstąpieniu od obowiązku sporządzania raportu.

Załącznik Ia - formularz do wniosku o dofinansowanie w zakresie OOS

A.1. W jaki sposób projekt:

- a) przyczynia się do osiągnięcia trwałości środowiska naturalnego (europejska polityka w dziedzinie zmian klimatycznych, powstrzymanie utraty różnorodności biologicznej itd.);
- b) przestrzega zasad dotyczących działań zapobiegawczych oraz gwarantuje, że szkoda środowiskowa powinna być usunięta u źródła;
- c) przestrzega zasady „zanieczyszczający płaci”

POLE TEKSTOWE

A.2. Konsultacje z organami ds. ochrony środowiska

Czy przeprowadzono konsultacje z organami ds. ochrony środowiska, których dany projekt może dotyczyć, z uwagi na ich konkretne obowiązki?

Tak Nie

Jeżeli tak, proszę podać nazwy i adresy oraz wyjaśnić zakres obowiązków organu:

POLE TEKSTOWE

Jeżeli nie, proszę podać powody:

POLE TEKSTOWE

A.3. Ocena wpływu na środowisko naturalne

A.3.1. ZEZWOLENIE NA INWESTYCJĘ¹

A.3.1.1. Czy wydano już zezwolenie na realizację tego projektu?

Tak Nie

A.3.1.2. Jeżeli tak, proszę podać datę

dd/mm/rrrr

A.3.1.3. Jeżeli nie, proszę podać datę złożenia oficjalnego wniosku o zezwolenie na inwestycję:

dd/mm/rrrr

A.3.1.4. Kiedy spodziewane jest wydanie ostatecznej decyzji?

dd/mm/rrrr

A.3.1.5. Określić właściwe władze, które wydały lub wydadzą zezwolenie na inwestycję:

POLE TEKSTOWE

¹ „Zezwolenie na inwestycję” oznacza decyzję właściwej (krajowej) władzy lub władz, na podstawie której wykonawca otrzymuje prawo do realizacji projektu.

Skarbnik Miasta Łowicza

mgr Artur Adamczyk Padsędek

Łowicz, 12.01.2014

Kalita

Województwo Łódzkie

A.3.2. STOSOWANIE DYREKTYWY RADY 85/337/EWG W SPRAWIE OCENY WPŁYWU NA ŚRODOWISKO NATURALNE²

A.3.2.1. Czy projekt jest rodzajem przedsięwzięcia objętym:

- Aneksem I dyrektywy (proszę przejść do pytania A.3.2.2.)
- Aneksem II dyrektywy (proszę przejść do pytania A.3.2.3.)
- Żadnym z powyższych aneksów (proszę przejść do pytania A.3.3.)

A.3.2.2. Jeżeli projekt objęty jest aneksem I dyrektywy, proszę załączyć następujące dokumenty:

- a) informacje, o których mowa w art. 9 ust.1 dyrektywy
- b) nietechniczne streszczenie³ badania dotyczącego wpływu na środowisko naturalne prowadzonego na potrzeby tego projektu;
- c) informacje na temat konsultacji przeprowadzonych z organami ds. ochrony środowiska, zainteresowanymi stronami i, w stosowanych przypadkach, z państwami członkowskimi.

A.3.2.3. Jeżeli projekt objęty jest aneksem II dyrektywy, czy przeprowadzono ocenę wpływu na środowisko naturalne?

- Tak (w takim przypadku proszę załączyć niezbędne dokumenty wskazane w pkt A.3.2.2)
- Nie (w takim przypadku proszę wyjaśnić powody i podać dane dotyczące progów, kryteria lub określić badania przeprowadzone oddzielnie dla każdego przypadku, które doprowadziły do wniosku, że dany projekt nie ma znaczącego wpływu na środowisko):

POLE TEKSTOWE

A.3.3. STOSOWANIE DYREKTYWY 2001/42/WE W SPRAWIE STRATEGICZNEJ OCENY ŚRODOWISKA⁴

A.3.3.1. Czy projekt wynika z planu lub programu objętego zakresem wymienionej dyrektywy?

- NIE – w takim przypadku proszę podać krótkie wyjaśnienie:

POLE TEKSTOWE

- TAK – w takim przypadku proszę podać, w celu dokonania oceny czy uwzględniono szerszy, potencjalny, skumulowany wpływ projektu, link internetowy do nietechnicznego streszczenia⁵ sprawozdania dotyczącego środowiska sporządzonego na potrzeby planu lub programu lub dostarczyć kopię elektroniczną tego sprawozdania.

POLE TEKSTOWE

² W sprawie oceny skutków wywieranych przez niektóre przedsięwzięcia publiczne i prywatne na środowisko naturalne („dyrektywa w sprawie oceny wpływu na środowisko”) (Dz. U. L 175 z 5.7.1985, str. 40), ostatnio zmieniona dyrektywą 2003/35/WE (Dz. U. L 156 z 25.6.2003, str. 17).

³ Opracowane zgodnie z art. 5 ust. 3 dyrektywy 85/337/EWG ze zmianami.

⁴ Dyrektywa 2001/42/WE Parlamentu Europejskiego i Rady z dnia 27 czerwca 2001 r. w sprawie oceny wpływu niektórych planów i programów na środowisko (Dz. U. L 197 z 21.7.2001, str. 30).

⁵ Opracowanego zgodnie z załącznikiem I lit. j) dyrektywy 2001/42/WE.

Skarbnik Miasta Łowicza

mgr Arkadiusz Podsedek

BLUMINIA
Kabuśka

A.4. Ocena wpływu na obszary Natura 2000

A.4.1. Czy projekt może wywierać istotny negatywny wpływ na obszary objęte lub które mają być objęte siecią NATURA 2000?

Tak, w takim przypadku

(1) Proszę przedstawić streszczenie wniosków wynikających z odpowiednich ocen przeprowadzonych zgodnie z art. 6 ust. 3 dyrektywy 92/43/EWG⁶

POLE TEKSTOWE

(2) Jeżeli podjęcie środków kompensujących uznano za konieczne zgodnie z art. 6 ust. 4, proszę dostarczyć kopię formularza „Informacja na temat projektów, które mogą wywierać istotny negatywny wpływ na obszary NATURA 2000, zgłoszone Komisji (DG ds. Środowiska) na mocy dyrektywy 92/43/EWG⁷”.

Nie, w takim przypadku proszę załączyć wypełnioną przez właściwą instytucję zaświadczenie z załącznika Ib.

A.5. Dodatkowe integracyjne środki w zakresie ochrony środowiska

Czy w projekcie przewidziano, oprócz oceny wpływu na środowisko naturalne, jakiegokolwiek dodatkowe integracyjne środki w zakresie ochrony środowiska (tj. audyt środowiskowy, zarządzanie środowiskiem, specjalny monitoring środowiskowy)?

Tak

Nie

Jeżeli tak, proszę podać szczegóły:

POLE TEKSTOWE

A.6. Koszt środków podjętych w celu skorygowania negatywnego wpływu na środowisko naturalne

Jeżeli są one zawarte w kosztach całkowitych, proszę oszacować udział kosztów środków podjętych w celu zmniejszenia i/lub skompensowania negatywnego wpływu na środowisko naturalne

%

Proszę podać krótkie wyjaśnienie:

POLE TEKSTOWE

A.7. W przypadku projektów dotyczących gospodarki wodnej, ściekowej i odpadów stałych:

Wyjaśnić, czy projekt jest spójny z sektorowym/zintegrowanym planem lub programem połączonym z wdrożeniem polityki wspólnotowej lub prawodawstwa w tych dziedzinach:

POLE TEKSTOWE

⁶ Dz. U. L 206 z 22.7.1992, str. 7.

⁷ Dokument 99/7 rev.2 przyjęty przez Komitet ds. Siedlisk Naturalnych (w którego skład wchodzi przedstawiciele państw członkowskich i ustanowiony na mocy dyrektywy 92/43/EWG) na posiedzeniu w dniu 4.10.1999.

**Załącznik nr 16 – Inne dokumenty wymagane prawem polskim lub kategorią projektu
- nie dotyczy.**