


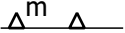





Legenda

-  Oznaczenie granicy obszaru objętego miejscowym planem zagospodarowania przestrzennego.
-  Linia rozgraniczająca tereny o różnym przeznaczeniu lub różnych zasadach zagospodarowania.
-  Linia zabudowy - nieprzekraczalna.
-  Linia zabudowy - nieprzekraczalna dla budynku mieszkalnego.
-  Linia elektroenergetyczna 15 kV.
-  Granica pasa ochronnego od elektroenergetycznej napowietrznej linii 15 kV.
- 4.1MN Oznaczenie terenu symbolem cyfrowym i symbolem klasy przeznaczenia terenu.
-  Tereny zabudowy mieszkaniowej jednorodzinnej.

OBJAŚNIENIA OZNACZEŃ DOTYCZĄCYCH PRZEZNACZENIA LUB UŻYTKOWANIA TERENU W OTOCZENIU OBSZARU ZMIANY PLANU MIEJSCOWEGO

- MWN tereny zabudowy mieszkaniowej
KD-D tereny dróg publicznych - droga dojazdowa
KK Oznaczenie obszaru kolejowego
Nr 92 Oznaczenie drogi krajowej Nr 92