
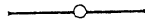

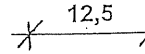


## LEGENDA

Oznaczenie	Określenie oznaczenia
4.233.KS	Oznaczenie terenu symbolem cyfrowym i symbolem przeznaczenia.
	Linia rozgraniczająca tereny o różnym przeznaczeniu lub różnych zasadach zagospodarowania, która jest granicą obszaru objętego zmianą planu miejscowego.
	Linia rozgraniczająca tereny o różnym przeznaczeniu lub różnych zasadach zagospodarowania z punktami identyfikacyjnymi przebiegu linii.
	Linia zabudowy – nieprzekraczalna z punktami identyfikacyjnymi przebiegu linii.
	Zwymiarowanie linii zabudowy w metrach.
Nr 92, 70	Oznaczenie dróg krajowych.
MNu	Tereny zabudowy mieszkaniowej jednorodzinnej z usługami.
KS	Tereny obsługi komunikacji samochodowej

## OBJAŚNIENIA OZNACZEŃ PRZEZNACZENIA TERENU W OTOCZENIU OBSZARU ZMIANY PLANU MIEJSCOWEGO

Oznaczenie	Przeznaczenie terenu
KD-GP	Tereny dróg publicznych - droga główna ruchu przyspieszonego
MNu	Tereny zabudowy mieszkaniowej jednorodzinnej z usługami.
KD-G/L	Tereny dróg publicznych - droga główna ruchu przyspieszonego, docelowo lokalna