

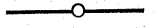


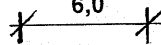



## LEGENDA

Oznaczenie	Określenie oznaczenia
	Granica obrębów.
7.01.P 4.264.P	Oznaczenie terenu symbolem cyfrowym i symbolem przeznaczenia.
	Linia rozgraniczająca tereny o różnym przeznaczeniu lub różnych zasadach zagospodarowania, która jest granicą obszaru objętego planem miejscowym.
	Linia rozgraniczająca tereny o różnym przeznaczeniu lub różnych zasadach zagospodarowania z punktami identyfikacyjnymi przebiegu linii.
	Linia zabudowy – nieprzekraczalna.
	Linia zabudowy – nieprzekraczalna z punktami identyfikacyjnymi przebiegu linii.
	Zwymiarowanie linii rozgraniczające tereny o różnym przeznaczeniu lub różnych zasadach zagospodarowania oraz linii zabudowy w metrach.
P	Tereny obiektów produkcyjnych, składów i magazynów.
KD-L	Tereny dróg publicznych - droga lokalna (ulica).
E15kV	Napowietrzne linie elektroenergetyczne średniego napięcia.
	Granice pasa ochronnego od napowietrznej linii elektroenergetycznej 15 kV ze zwymiarowaniem w metrach.
PKP E20	Obszar kolejowy.
Nr 92	Oznaczenie drogi krajowej.