Polska - Geoportal otwartych danych przestrzennych

skala 1 : 500

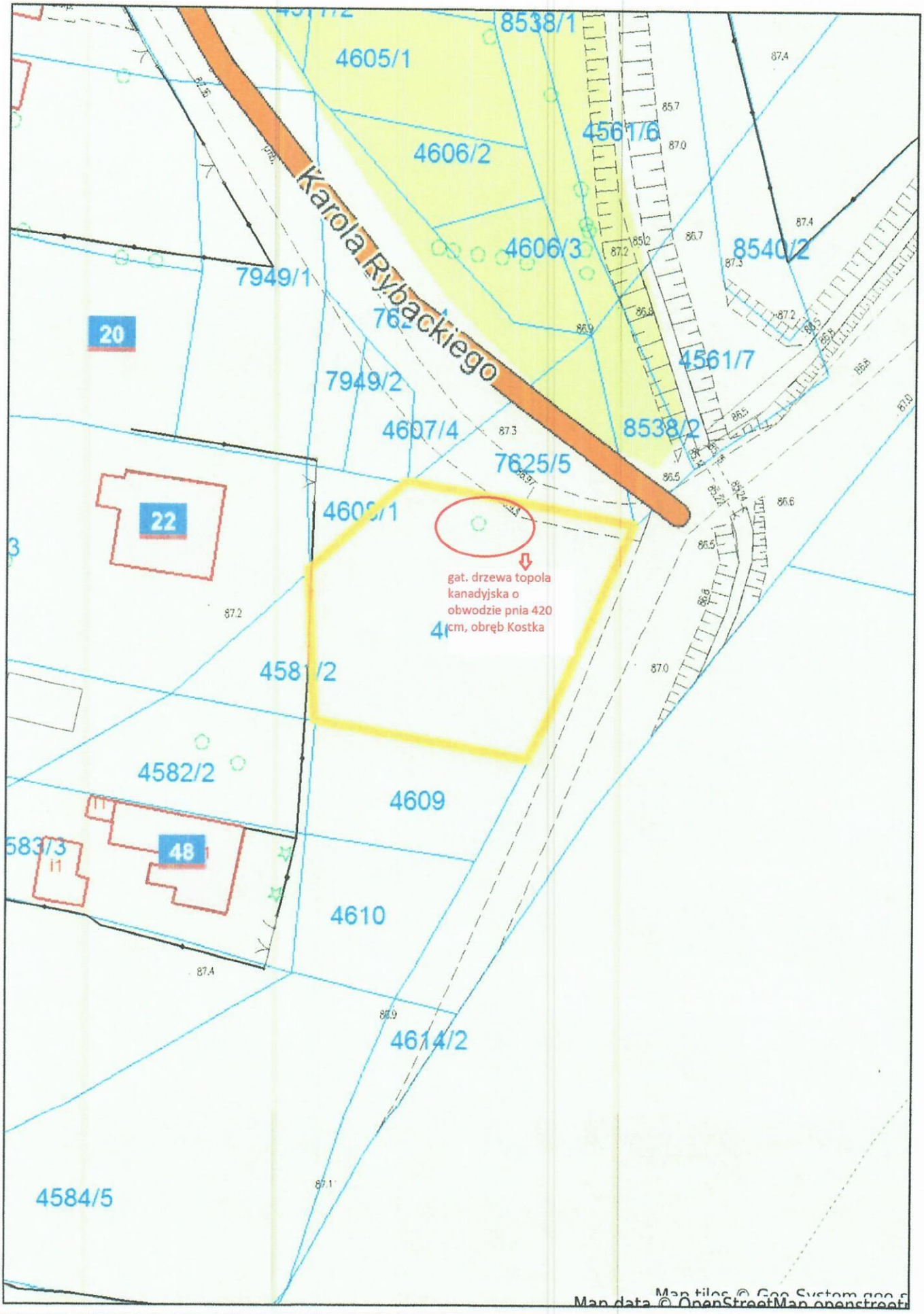

Niniejszy wydruk nie stanowi dokumentu w rozumieniu przepisów prawa.
Wydrukowano w serwisie polska.e-mapa.net dnia 2021-05-25 08:53:01

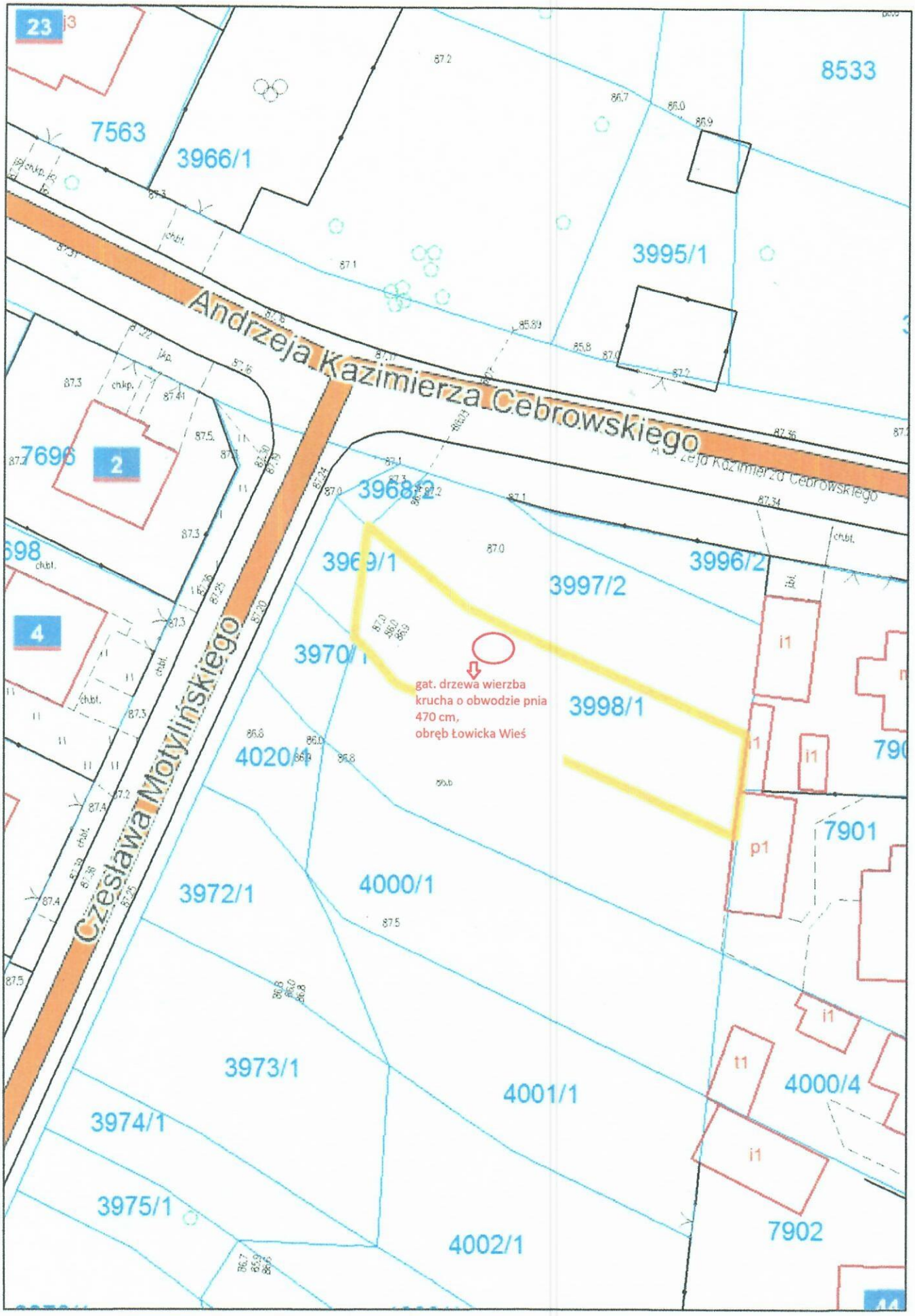
23
7563
3966/1
8533
3995/1
Andrzeja Kazimierza Cebrowskiego
7696
2
4
3968/2
3969/1
3996/2
3997/2
3970/1
gat. drzewa wierzba krucha o obwodzie pnia 470 cm, obręb Łowicka Wieś
3998/1
4020/1
Czesława Motylińskiego
7901
3972/1
4000/1
3973/1
4001/1
4000/4
3974/1
3975/1
4002/1
7902

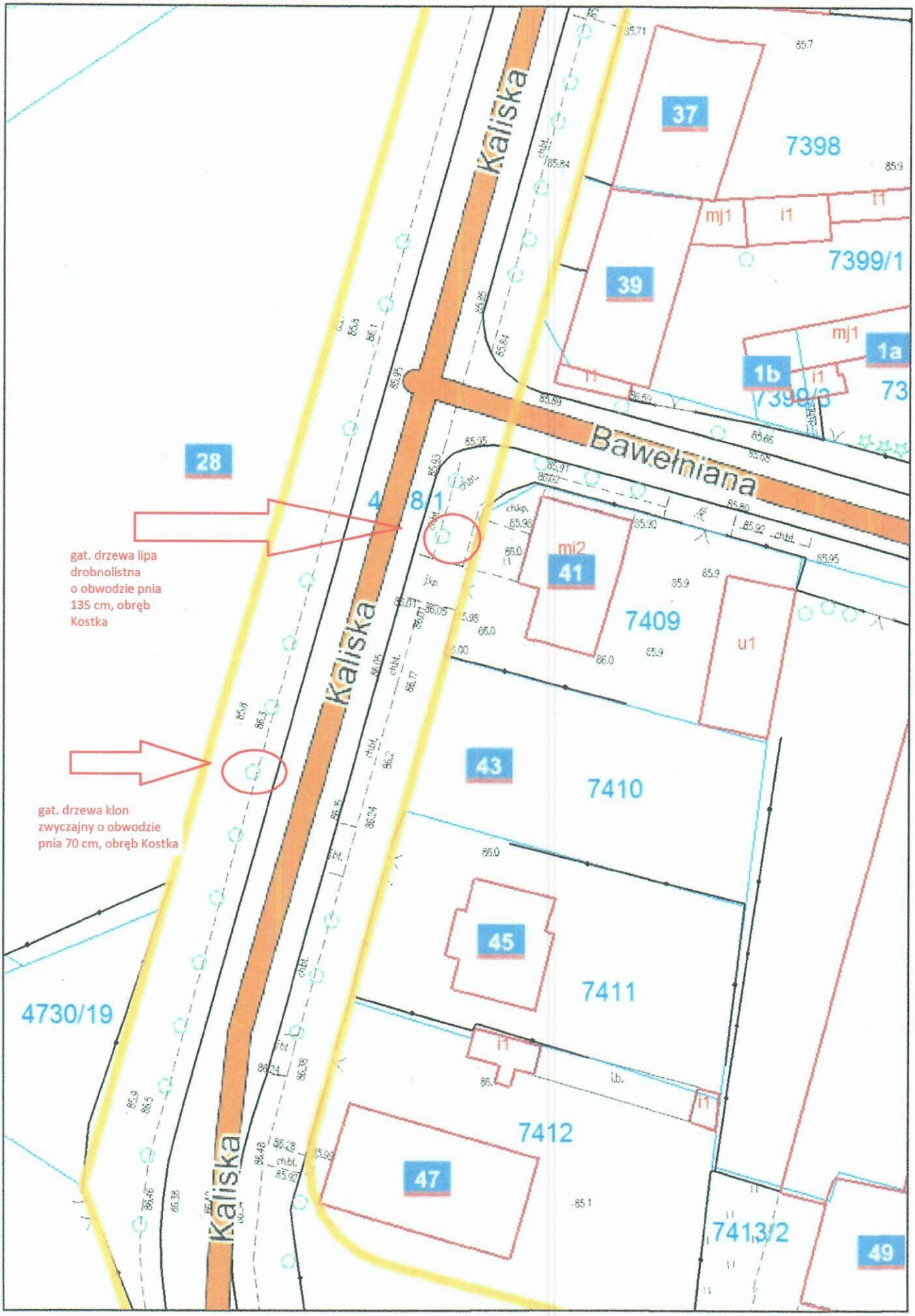
Kaliska
Kaliska
Kaliska
Bawełniana
37
7398
39
7399/1
mj1
i1
t1
1a
1b
28
41
mi2
7409
u1
43
7410
45
7411
47
7412
7413/2
49
4730/19
gat. drzewa lipa drobnolistna o obwodzie pnia 135 cm, obręb Kostka
gat. drzewa klon zwyczajny o obwodzie pnia 70 cm, obręb Kostka

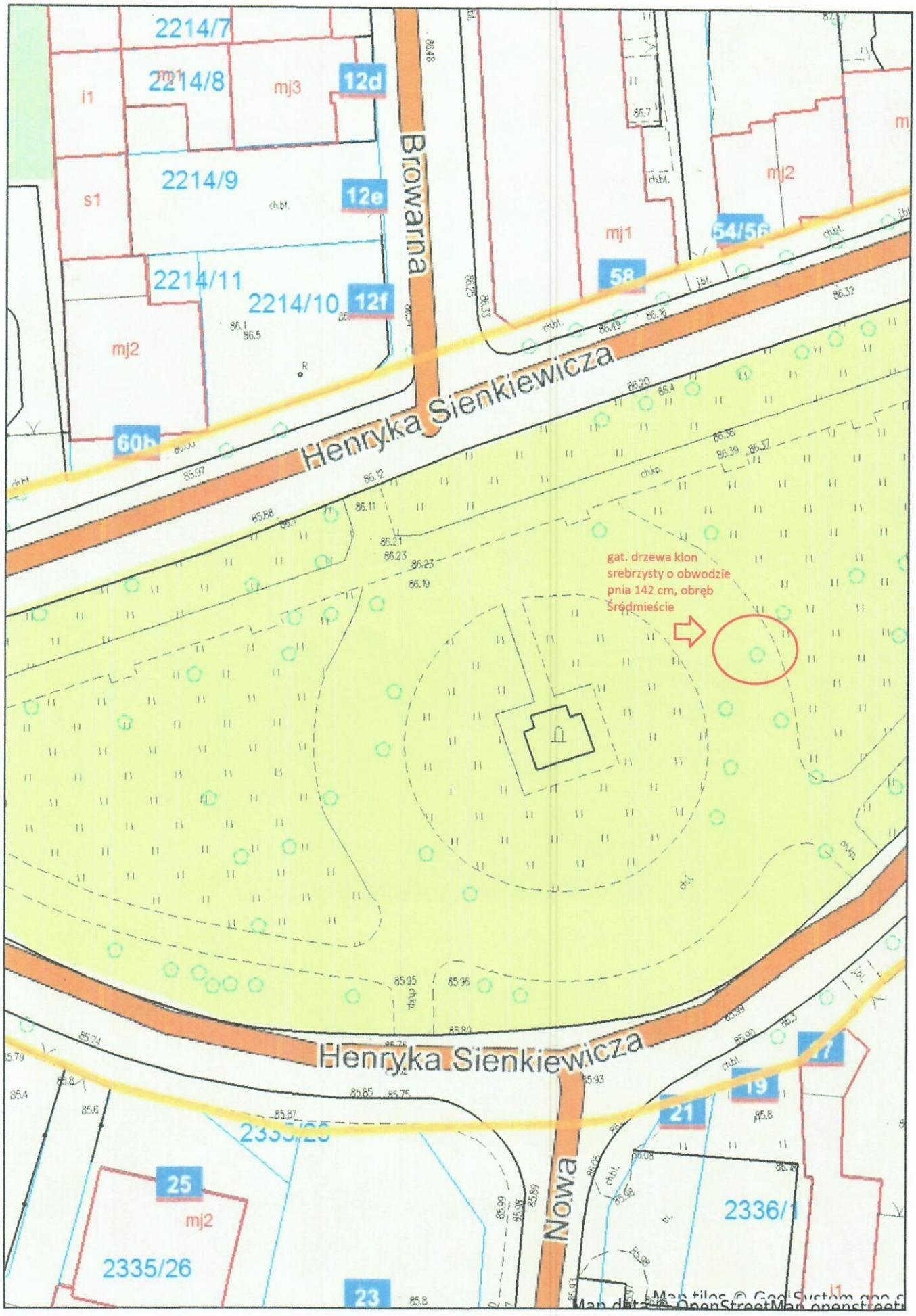
2214/7
2214/8
mj3
12d
i1
2214/9
12e
s1
2214/11
2214/10
12f
mj2
60b
Browarna
mj1
54/56
58
mj2
Henryka Sienkiewicza
gat. drzewa klon srebrzysty o obwodzie pnia 142 cm, obręb Śródmieście
Henryka Sienkiewicza
Nowa
21
19
17
25
mj2
2335/26
23
2336/1
Map tiles © Geo System
Map data © OpenStreetMap

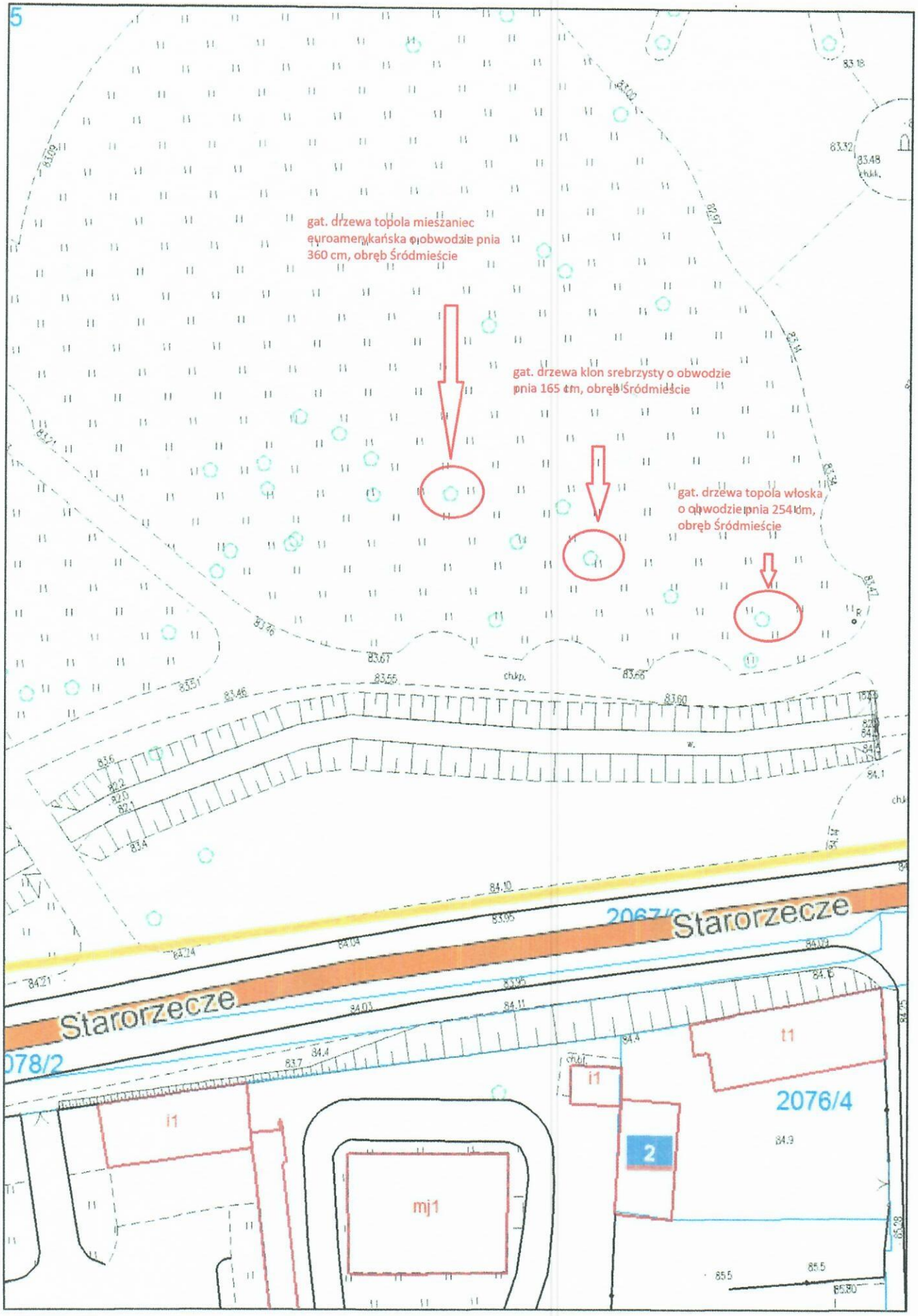
5
gat. drzewa topola mieszaniec euroamerykańska o obwodzie pnia 360 cm, obręb Śródmieście
gat. drzewa klon srebrzysty o obwodzie pnia 165 cm, obręb Śródmieście
gat. drzewa topola włoska o obwodzie pnia 254 cm, obręb Śródmieście
Starorzecze
Starorzecze
078/2
2067/6
2076/4
i1
i1
i1
mj1
2
t1

Polska - Geoportal otwartych danych przestrzennych
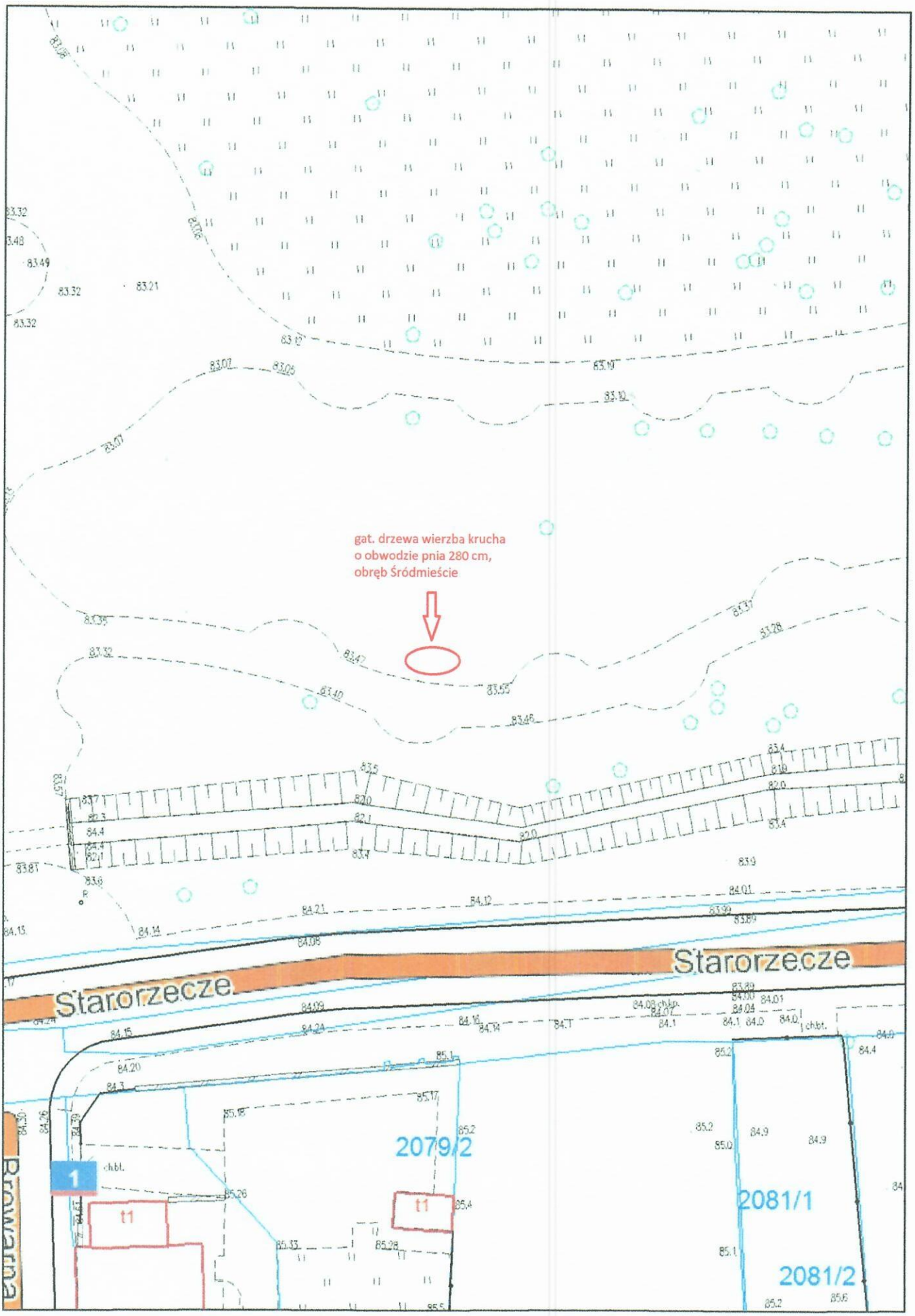
skala 1 : 500