

UCHWAŁA NR .....

RADY MIEJSKIEJ W ŁOWICZU  
z dnia .....

w sprawie wyznaczenia Aglomeracji Łowicza

Na podstawie art. 18 ust. 2 pkt 15 ustawy z dnia 8 marca 1990 r. o samorządzie gminnym (Dz. U. z 2019 r. poz. 713 i 1378), art. 87 ust. 1 i 4 ustawy z dnia 20 lipca 2017 r. - Prawo wodne (Dz.U. 2020 poz. 310, 695, 782 i 875) oraz § 3 i 4 Rozporządzenia Ministra Gospodarki Morskiej i Żeglugi Śródlądowej z dnia 27 lipca 2018 r. w sprawie sposobu wyznaczania obszarów i granic aglomeracji (Dz. U. z 2018 r., poz. 1586), Rada Miejska w Łowiczu uchwała, co następuje:

§1. Wyznacza się Aglomerację Łowicza o równoważnej liczbie mieszkańców 96772 RLM położoną w powiecie łowickim w województwie łódzkim z oczyszczalnią w miejscowości Łowicz

§ 2. Aglomerację, o której mowa w § 1 tworzą **miasto Łowicz** oraz miejscowości: Popów, Zabostów Mały, Zabostów Duży, Parma, Placencja, Zielkowice, Jastrzębia, Pilaszków, Małszyce, Klewków, Niedźwiada, Zawady, Wygoda, Urbańszczyzna w gminie – **Łowicz** i Bobrowniki w gminie – **Nieborów**.

§ 3. Część opisową aglomeracji, o której mowa w § 1, stanowi załącznik nr 1 do niniejszej uchwały.

§ 4. Obszar i granice aglomeracji, o której mowa w § 1, wyznaczono na mapie w skali 1:25 000 (część graficzna) stanowiącej załącznik nr 2 do niniejszej uchwały.

§ 5. Wykonanie uchwały powierza się Burmistrzowi Miasta Łowicza.

§ 6. Uchwała wchodzi w życie po upływie 14 dni od dnia zgłoszenia w Dzienniku Urzędowym Województwa łódzkiego.

Przewodniczący Rady

**Jacek Wiśniewski**

## OPIS AGLOMERACJI

### Łowicz

#### 1. Podstawa wyznaczenia obszaru i granic aglomeracji Łowicz

Uchwała Rady Miejskiej w Łowiczu nr LXIII/444/2018 z dnia 27 września 2018 r. w sprawie aktualizacji studium uwarunkowań i kierunków zagospodarowania przestrzennego miasta Łowicza

Uchwały Rady Miejskiej w Łowiczu z lat 1991 – 2020 wg załącznika nr 3 w sprawie uchwalenia miejscowego planu zagospodarowania przestrzennego miasta Łowicza.

#### 2. Informacja o aktualnym rozporządzeniu/uchwale wyznaczającym aglomerację Łowicza.

Aglomeracja Łowicza była wyznaczona uchwałą nr V/65/15 Sejmiku Województwa Łódzkiego z dnia 24 lutego 2015 r. ( Dz. Urz. Woj. Łódzkiego dnia 27 marca 2015 r. poz. 1186). Wyżej wymienioną uchwałą wyznaczono aglomerację Łowicza o równoważnej liczbie mieszkańców 97 579, położoną na terenie Łowicza i miejscowości okolicznych gmin: Popowa, Zabostowa Małego, Zabostowa Dużego, Parmy, Placencji, Zielkowic, Jastrzębi, Pilaszkowa, Małszyc, Klewkowa, Niedźwiady, Zawad, Wygody i Urbańszczyzny, z oczyszczalnią ścieków komunalnych zlokalizowaną w Łowiczu.

#### 3. Informacja o tworzonej obecnie aglomeracji Łowicza.

W skład aglomeracji Łowicza weszły następujące miejscowości: **miasto Łowicz** oraz miejscowości: Popów, Zabostów Mały, Zabostów Duży, Parma, Placencja, Zielkowice, Jastrzębia, Pilaszków, Małszyce, Klewków, Niedźwiada, Zawady, Wygoda, Urbańszczyzna w gminie – **Łowicz** i Bobrowniki w gminie – **Nieborów** połączone z oczyszczalnią ścieków komunalnych zlokalizowaną w Łowiczu.

4. Informacja o długości i rodzaju istniejącej lub planowanej do budowy sieci kanalizacyjnej, liczbie stałych mieszkańców aglomeracji, liczbie osób czasowo przebywających w aglomeracji oraz przemyśle obsługiwany przez istniejącą lub planowaną do budowy sieć kanalizacyjną oraz oczyszczalnię ścieków.

#### a. Informacja o rodzaju sieci

rodzaj sieci	długość [km]		Razem (km)
	istniejąca	Planowana (Miejscowość, ulica, długość [km] średnica(mm))	
Sanitarna grawitacyjna	miasto Łowicz 88, 20 km	m.Łowicz, ulica Czajki 1,188 km 400 mm	89,39
Sanitarna tłoczna	miasto Łowicz 4,5 km	m.Łowicz, ulica Kaliska 0,180 km 160 mm Łowicz, ul Poznańska 2,3km 90 mm	6,98
Sanitarna grawitacyjna	Bobrowniki 0,07		0,07 km
Sanitarna tłoczna	Bobrowniki 2,01		2,01km
Sanitarna grawitacyjna Zlewnia Nr 3	Zawady, Wygoda, Urbańszczyzna Ø200-4,68; Ø160-1,49		6,17
Sanitarna tłoczna Zlewnia Nr 3	Zawady, Wygoda, Urbańszczyzna Ø125-1,60; Ø110-0,02; Ø90- 0,02; Ø75-0,26; Ø40-0,06		1,96
Sanitarna grawitacyjna Zlewnia Nr 6	Ø200-0,78 Ø160-0,78 Jastrzębia		0,78
Sanitarna tłoczna Zlewnia Nr 6	Jastrzębia, Pilaszków Ø90- 1,62; Ø75-3,07; Ø63-1,42		6,11
Sanitarna grawitacyjna Zlewnia Nr 8	Małszyce Ø200-0,027; Ø160- 0,004	Niedźwiada Ø200-0,8; Ø160-0,27	1,1

Sanitarna tłoczna Zlewnia Nr 8	Ø160-1,21; Ø75-0,34; Ø63-1,69 – Małszyce Ø160-2,47 Klewków; Niedźwiada	Niedźwiada Ø90-0,04; Ø50-0,35	6,1
Sanitarna grawitacyjna Zlewnia Nr 1	Popów , Zabostów Duży Ø250—0,13; Ø200-0,02;		0,15
Sanitarna tłoczna Zlewnia Nr 1	Zabostów Duży, Zabostów Mały, Popów Ø125-5,06; Ø75-0,43; Ø63-0,44; Ø50-0,2		6,13
Sanitarna tłoczna Zlewnia Nr 12	Zielkowice przyDK70 Ø63- 1,958		1,96
Sanitarna grawitacyjna Zlewnia Nr 2	Zielkowice, Placencja, Parma Ø200-6,72; Ø160-2,26		8,98
Sanitarna tłoczna Zlewnia Nr 2	Zielkowice, Placencja, Parma Ø160-0,52; Ø140-0,63; Ø125- 0,99; Ø110-0,14; Ø90-0,06; Ø63-0,69; Ø50-0,86		3,89
<b>SUMA</b>		<b>Grawitacyjna Tłoczna</b>	<b>106,64 35,14</b>

b. Informacja o mieszkańcach, osobach przebywających czasowo i przemyśle obsługiwanych przez istniejącą sieć lub planowaną do budowy

miejscowość	stali mieszkańcy aglomeracji	mieszkańcy [1 os = 1 RLM]		osoby przebywające czasowo [1 łóżko nocleg. = 1 RLM]		przemysł [RLM - obliczona z ładunku]	
		sieć istniejąca	sieć planowana	sieć istniejąca	sieć planowana	sieć istniejąca	sieć planowana
Łowicz	35 917	25 892	10 025	354	0	55 606	0
Bobrowniki	455	455	0	0	0	0	0
Jastrzębia	339	339	0	0	0	0	0
Piłasków	200	200	0	0	0	0	0
Niedźwiada	200	80	120	0	0	0	0
Klewków	159	159	0	0	0	0	0
Małszyce	286	286	0	0	0	0	0
Zabostów Duży	312	312	0	0	0	0	0
Zabostów Mały	206	206	0	0	0	0	0
Popów	500	500	0	0	0	0	0
Zielkowice za kolejną	144	144	0	0	0	0	0
Zawady	318	248	70	0	0	0	0
Wygoda	377	248	129	0	0	0	0
Urbańszczyzna	111	60	51	0	0	0	0
Parma	473	0	473	0	0	0	0
Placencja	155	0	155	0	0	0	0
Zielkowice	660	0	660	0	0	0	0
<b>RAZEM</b>	<b>40 812</b>	<b>29 129</b>	<b>11 683</b>	<b>354</b>	<b>0</b>	<b>55 606</b>	<b>0</b>

Z istniejącej sieci docelowo będzie też korzystać 11 683 mieszkańców miejscowości Łowicz, Niedźwiada, Wygoda, Urbańszczyzna, Parma, Placencja, i Zielkowice, którzy obecnie korzystają ze zbiorników bezodpływowych, lub będą nowymi mieszkańcami, którzy sukcesywnie będą podłączali do sieci kanalizacyjnej. W związku z powyższym w aglomeracji Łowicza docelowo z sieci kanalizacyjnej będzie korzystać **40 812** mieszkańców stałych gminy Łowicz, gminy Nieborów i miasta Łowicza. W Łowiczu przewiduje się również część mieszkańców przebywających czasowo w ilości 354. Istniejące zakłady przetwórcze: Agros Nova Sp z o.o, URBANEK Sp. z o.o, SOP Pszczółka oraz zakład dziewiarski Syntex w Łowiczu dostarczają ścieki przemysłowe w ilości 55 606 RLM. Równoważna Liczba Mieszkańców wyliczona na podstawie ścieków i ładunków obecnych i przewidywanych w przyszłości wynosi 96 772.

Docelowy procent skanalizowania aglomeracji Łowicz wyniesie powyżej 99

### Wskaźnik koncentracji

miejscowość	Obszary o wskaźniku min. 120 osób na 1 km sieci			Obszary o wskaźniku min. 90 osób na 1 km sieci		
	mieszkańcy [1 os = 1 RLM]	osoby przebywające czasowo [1 łóżko nocleg. = 1 RLM]	sieć planowana [km]	mieszkańcy [1 os = 1 RLM]	osoby przebywające czasowo [1 łóżko nocleg. = 1 RLM]	sieć planowana [km]
	a	b	c	d	e	f
Łowicz, Bobrowniki	35 917	354	3,67			
Zawady, Wygoda, Urbańszczyzna				806		
Jastrzębia, Piłaszków				539		
Niedźwiada, Klewków, Małszyce				645		1,46
Zabostów Duży, Zabostów Mały, Popów				1018		
Parma, Płacencja, Zielkowice				1432		
<b>RAZEM</b>	<b>35 917</b>	<b>354</b>	<b>3,67</b>	<b>4440</b>		<b>1,46</b>

Wskaźnik koncentracji dla terenów o minimalnej wartości 120 osób na 1 km sieci istniejącej i planowanej do budowy obliczono na 368 osób na 1 km sieci, i jest wyższy od minimalnego.

Wskaźnik koncentracji dla terenów o minimalnej wartości 90 osób na 1 km sieci istniejącej i planowanej do budowy obliczono na 110 osób na 1 km sieci, i jest wyższy od minimalnego.

**5. Informacja o istniejących i planowanych do budowy oczyszczalniach ścieków, a w przypadku aglomeracji zakończonych końcowym punktem zrzutu ścieków komunalnych, informacja do której aglomeracji będą te ścieki odprowadzane, wraz z określeniem obciążenia oczyszczalni ścieków wyrażonego RLM aglomeracji.**

#### Oczyszczalnia Łowicz

Nazwa oczyszczalni ścieków: Łowicz

Lokalizacja oczyszczalni ścieków (adres): ul. Filtrowa 1, 99-400

Łowicz

Dane kontaktowe (telefon, e-mail, fax): tel. (46) 837 40 99)

Pozwolenie wodnoprawne na odprowadzanie ścieków z oczyszczalni do środowiska: decyzja Starosty Powiatu Łowickiego znak: OS.6341.1.20.2013.EW z dnia 9.10.2013 r., pozwolenie ważne do 9.10.2023r.

Przepustowość oczyszczalni:

- średnia [m<sup>3</sup> na dobę]: 13 000 m<sup>3</sup> na dobę
- maksymalna godzinowa [m<sup>3</sup>/h]: 940 m<sup>3</sup> /h
- maksymalna roczna [m<sup>3</sup> na rok]: 7,2 x 10<sup>6</sup> m<sup>3</sup> na rok
- Projektowa wydajność oczyszczalni ścieków [RLM]: 97 500 RLM
- ścieki dopływające siecią kanalizacyjną [m<sup>3</sup> na dobę]: 6997,26 m<sup>3</sup> na dobę
- ścieki dowożone [m<sup>3</sup> na dobę]: 41,10 m<sup>3</sup> na dobę
- średnie obciążenie oczyszczalni [m<sup>3</sup> na dobę]: 7038 m<sup>3</sup> na dobę
- ilość ścieków oczyszczonych w roku poprzednim [m<sup>3</sup> na rok]: 2 554 000 m<sup>3</sup> w 2019 r.

Odbiornik ścieków oczyszczonych zgodnie z pozwoleniem wodnoprawnym:

- nazwa odbiornika: rzeka Bzura

- kilometraż miejsca wprowadzania ścieków oczyszczonych: km 56+845

- współrzędne geograficzne wylotu: E: 19.°59'18,21" N:52°06'24,7."

Wartości wskaźników zanieczyszczeń ścieków surowych		
Wskaźnik	Wartość (średnioroczna z pomiarów)	uwagi
I		
BZT <sub>5</sub> [mgO <sub>2</sub> /dm <sup>3</sup> ]	691	
ChZT <sub>Cr</sub> [mgO <sub>2</sub> /dm <sup>3</sup> ]	1402	
zawiesina ogólna [mg/dm <sup>3</sup> ]	558	
fosfor ogólny [mgP/dm <sup>3</sup> ]	8,73	
azot ogólny [mgN/dm <sup>3</sup> ]	67,4	
PH	-	
Wartości wskaźników lub % redukcji zanieczyszczeń ścieków oczyszczonych		
Wskaźnik	Wartość lub % redukcji zgodnie z pozwoleniem wodnoprawnym	Wartość (średnioroczna z pomiarów)
BZT <sub>5</sub> [mgO <sub>2</sub> /dm <sup>3</sup> ]	15	4,91
ChZT <sub>Cr</sub> [mgO <sub>2</sub> /dm <sup>3</sup> ]	125	44,6
zawiesina ogólna [mg/dm <sup>3</sup> ]	150	36,8
fosfor ogólny [mgP/dm <sup>3</sup> ]	2,0	0,429
azot ogólny [mgN/dm <sup>3</sup> ]	15	7,14
PH	-	8,6

Typ oczyszczalni ścieków:

**- oczyszczalnia mechaniczno-biologiczna z podwyższonym usuwaniem biogenów spełniająca standardy odprowadzanych ścieków**

Podstawowe informacje na temat zamierzeń inwestycyjnych z zakresu budowy, rozbudowy lub modernizacji oczyszczalni: modernizacja w zakresie gospodarki osadowej.

### 6. Informacja o systemie gospodarki ściekowej: a. Informacja o średniej dobowej ilości ścieków komunalnych powstających na terenie planowanej aglomeracji oraz ich składzie jakościowym

W aglomeracji Łowicz powstaje obecnie około 7500 m<sup>3</sup> na dobę.

Wartości wskaźników zanieczyszczeń ścieków surowych w aglomeracji Łowicz		
Wskaźnik	Wartość (średnioroczna z pomiarów)	uwagi
1	2	3
BZT <sub>5</sub> [mgO <sub>2</sub> /dm <sup>3</sup> ]	691	
ChZT <sub>Cr</sub> [mgO <sub>2</sub> /dm <sup>3</sup> ]	1402	
zawiesina ogólna [mg/dm <sup>3</sup> ]	558	
fosfor ogólny [mgP/dm <sup>3</sup> ]	8,73	
azot ogólny [mgN/dm <sup>3</sup> ]	67,4	
pH	-	

### b. Informacja o przepustowości istniejącej oczyszczalni ścieków w m<sup>3</sup> na dobę

W aglomeracji Łowicz istnieje oczyszczalnia w Łowiczu o średniej przepustowości 13 000 m<sup>3</sup> na dobę, realizowana jest też rozbudowa oczyszczalni ścieków z przewidywaną przepustowością 13 000 m<sup>3</sup> na dobę.

### c. Informacja o ilości i składzie jakościowym ścieków przemysłowych odprowadzanych przez zakłady do systemu kanalizacji zbiorczej

W aglomeracji Łowicz z sieci kanalizacyjnej korzystają zakłady:










**informacja o obszarach mających znaczenie dla Wspólnoty, znajdujących się na liście, o której mowa w art. 27 ust. 1 tej ustawy.**

Miasto Łowicz położone jest częściowo na obszarze Natura 2000 który wyznaczył ustanowionym rozporządzeniem Nr 36 z dnia 28 lipca 1996 r. Wojewoda Skierniewicki (Dz. Urz. Woj. Skierniewickiego Nr 18, poz. 113). Obszar ten jest całkowicie pozbawiony infrastruktury i pozostaje wolny od wszelkiej zabudowy. Również obszary chronione; Pradolina Warszawsko-Berlińska i Park Krajobrazowy Puszczy Bolimowskiej znajdują się w obszarze administracyjnym gmin wchodzących w skład aglomeracji. Wymienione wyżej obszary ochrony są w granicach administracyjnych lecz nie wchodzą w obszar niniejszej aglomeracji.

## Obszar i granice aglomeracji wyznaczone na mapie w skali 1:25 000 (część graficzna)

### Legenda

-  Granice administracyjne gmin wchodzących do aglomeracji łowicz
-  Granica Bolimowskiego Parku Krajobrazowego
-  Strefy ochronne ujęć wody pitnej
-  Granica Strefy chronionej krajobrazu Pradoliny Warszawsko-Berlińskiej
-  Granica strefy chronionej NATURA 2000
-  Granica aglomeracji
-  Oczyszczalnia ścieków
-  Pomniki przyrody



Załącznik Nr 3 do uchwały Nr .....2020  
Rady Miejskiej w Łowiczu  
z dnia ..... 2020 r.

L.p.	Oznaczenie	Numer uchwały i data jej wydania	Dziennik urzędowy	Nazwa MPZP lub zmiany	Powierzchnia (ha)
1	001	XXV/183/96 z dnia 1996-03-28	Nr 13, poz. 107 z dnia 1996-08-09	w sprawie zmiany miejscowego ogólnego planu zagospodarowania przestrzennego miasta Łowicza, obręb Małszyce, w rejonie ul. Poznańskiej i Plockiej uchwalonego uchwałą Nr XX/132/91 Rady Miasta Łowicza z dnia 12 listopada 1991 roku	6.9269
2	002	XXIX/270/96 z dnia 1996-12-19	Nr 5, poz. 22 z dnia 1997-03-24	w sprawie zmiany miejscowego ogólnego planu zagospodarowania przestrzennego miasta Łowicza uchwalonego uchwałą Nr XX/132/91 Rady Miasta Łowicza z dnia 12 listopada 1991 roku	7.3622
3	003	XXXVI/341/97 z dnia 1997-08-28	Nr 21, poz. 133 z dnia 1997-10-24	w sprawie zmiany ustalení miejscowego planu ogólnego zagospodarowania przestrzennego miasta Łowicza uchwalonego uchwałą Nr XX/132/91 Rady Miasta Łowicza z dnia 12 listopada 1991 roku	17.5429
4	004	XLI/389/98 z dnia 1998-01-22	Nr 5, poz. 42 z dnia 1998-04-09	w sprawie zmiany ustalení miejscowego ogólnego planu zagospodarowania przestrzennego miasta Łowicza uchwalonego uchwałą Nr XX/132/91 Rady Miasta Łowicza z dnia 12 listopada 1991 roku	2.1074
5	005	IV/28/99 z dnia 1999-01-21	Nr 33, poz. 146 z dnia 1999-04-08	w sprawie zmiany ustalení miejscowego ogólnego planu zagospodarowania przestrzennego miasta Łowicza uchwalonego uchwałą Nr XX/132/91 Rady Miasta Łowicza z dnia 12 listopada 1991 roku	3.1650
6	006	XVI/147/99 z dnia 1999-12-30	Nr 24, poz. 122 z dnia 1999-10-30	w sprawie zamiany miejscowego planu ogólnego zagospodarowania przestrzennego miasta Łowicza uchwalonego uchwałą Nr XX/132/91 Rady Miasta Łowicza z dnia 12 listopada 1991 roku	3.2286
7	007	XXXI/189/2004 z dnia 2004-08-26	Nr 295, poz. 2456 z dnia 2004-11-05	w sprawie miejscowego planu zagospodarowania przestrzennego miasta Łowicza, obszar urbanistyczny Śródmieście z wyłączeniem terenów zamkniętych	125.8772
8	008	XLI/234/2005 z dnia 2005-03-24	Nr 167, poz. 1677 z dnia 2005-05-28	w sprawie miejscowego planu zagospodarowania przestrzennego miasta Łowicza, obszar urbanistyczny Bolimowska (wraz ze zmianą wprowadzoną uchwałą nr LXII/495/2010 z dnia 26 sierpnia 2010r.)	127.3648
9	009	XL/236/2005 z dnia 2005-03-24	Nr 167, poz. 1678 z dnia 2005-06-29	w sprawie miejscowego planu zagospodarowania przestrzennego miasta Łowicza, obszar urbanistyczny Śródmieście z potężone w rejonie ul. Tkaczew i 3-Maja, ul. Bolimowskiej, ul. Dworcowej, ul. Żwirki i Wigury, oraz ul. gen. St. Klickiego i rz. Zwierzyniec	49.4918
10	010	XLIII/266/2005 z dnia 2005-06-30	Nr 274, poz. 2674 z dnia 2005-09-05	w sprawie miejscowego planu zagospodarowania przestrzennego miasta Łowicza, fragmenty obszarów urbanistycznych Koszka i Łowicka Wiesz w rejonie ulic Katarzynów - Łyszkowickiej	69.5037
11	011	XLIII/268/2005 z dnia 2005-06-30	Nr 274, poz. 2675 z dnia 2005-09-05	w sprawie miejscowego planu zagospodarowania przestrzennego miasta Łowicza, fragment obszaru urbanistycznego Koszka w rejonie ulic Powstańców 1863 roku - Kaliskiej	40.1221
12	012	LXVII/352/2006 z dnia 2006-06-29	Nr 332, poz. 2554 z dnia 2006-09-29	w sprawie miejscowego planu zagospodarowania przestrzennego miasta Łowicza, obszar urbanistyczny Korabka, fragment położony w rejonie ulic Armii Krajowej - Strzeleckiej (wraz ze zmianą wprowadzoną uchwałą nr LXII/494/2010 z dnia 26 sierpnia 2010r.)	72.9787
13	013	LXIII/387/2006 z dnia 2006-10-26	Nr 7, poz. 65 z dnia 2007-01-17	w sprawie miejscowego planu zagospodarowania przestrzennego miasta Łowicza, fragment obszaru urbanistycznego Korabka - obszar leśny przy północnej granicy miasta	17.1321
14	014	XIV/119/2007 z dnia 2007-08-30	Nr 318, poz. 2886 z dnia 2007-10-12	w sprawie miejscowego planu zagospodarowania przestrzennego miasta Łowicza, fragment obrębu Łowicka Wiesz, obszar pomiędzy rzeką Uchanka a ulicami Łódzka i Prymasowska.	78.3252
15	015	XIV/120/2007 z dnia 2007-08-30	Nr 323, poz. 2902 z dnia 2007-10-01	w sprawie miejscowego planu zagospodarowania przestrzennego miasta Łowicza, fragmentu obrębu Korabka w rejonie ulicy Warszawskiej, Nadburzańkiej i Nadburzańskiej Dolnej	45.4601
16	016	XVIII/147/2007 z dnia 2007-10-25	Nr 362, poz. 3234 z dnia 2007-11-30	w sprawie miejscowego planu zagospodarowania przestrzennego miasta Łowicza, w obrębie ewidencyjnym Górki (wraz ze zmianą wprowadzoną uchwałą nr XX/136/2011 z dnia 29 grudnia 2011r.)	141.1296
17	017	XVIII/141/2007 z dnia 2007-10-25	Nr 370, poz. 3273 z dnia 2007-12-10	w sprawie miejscowego planu zagospodarowania przestrzennego miasta Łowicza, fragment obrębu Korabka w rejonie ulic Armii Krajowej i Małszyce	49.6023
18	018	XXVI/246/2008 z dnia 2008-06-24	Nr 274, poz. 2451 z dnia 2008-08-19	w sprawie miejscowego planu zagospodarowania przestrzennego miasta Łowicza, fragmentu obszaru urbanistycznego Korabka w rejonie ulic Armii Krajowej - Nadburzańkiej (wraz ze zmianami wprowadzonymi uchwałami nr VII/49/2011 z dnia 24 lutego 2011r., oraz uchwałą nr LXVII/394/2014 z dnia 25 czerwca 2014r.)	44.0621
19	019	XXIII/227/2008 z dnia 2008-04-24	poz. z dnia	w sprawie zmiany miejscowego planu zagospodarowania przestrzennego miasta Łowicza, obszar urbanistyczny Śródmieście z wyłączeniem terenów zamkniętych, obejmujący fragmenty położone przy ulicach: Podrzecznej - Browarnej - Sw. Floriana, Aptekarskiej - Al. Sienkiewicza - Piłarskiej, przy Placu Stary Rynek oraz Plac Nowy Rynek uchwalonego uchwałą nr XXXI/189/2004 Rady Miejskiej w Łowiczu z dnia 26 sierpnia 2004 r.	2.2923

20	020	XXXIV/309/2008 z dnia 2008-12-30	Nr 25, poz. 272 z dnia 2009-02-17	w sprawie miejscowego planu zagospodarowania przestrzennego miasta Łowicza, fragmentów obrębów Zielkówka położonych w rejonie ul. 3 Maja, Tkaczew i ul. Dworcowej	6.6964
21	023	VII/50/2011 z dnia 2011-02-24	Nr 118, poz. 1077 z dnia 2011-04-27	w sprawie zagospodarowania przestrzennego miasta Łowicza, obszar urbanistyczny Zielkówka, w rejonie ul. Magazynowa	0.8729
22	024	IX/73/2011 z dnia 2011-04-28	Nr 169, poz. 1686 z dnia 2011-06-10	w sprawie zmiany miejscowego planu zagospodarowania przestrzennego miasta Łowicza, obszar urbanistyczny Śródmieście z wyłączeniem terenów zamkniętych, w rejonie ulic Jagiellońska-Chrobrego uchwalonego uchwałą Nr XXXI/189/2004 Rady Miejskiej w Łowiczu z dnia 26 sierpnia 2004 r.	0.0638
23	026	XVI/115/2011 z dnia 2011-10-27	Nr 118, poz. 4200 z dnia 2011-12-16	w sprawie miejscowego planu zagospodarowania przestrzennego miasta Łowicza - obszar urbanistyczny Bratkowice	117.7798
24	028	XXIII/160/2012 z dnia 2012-03-29	poz. 1556 z dnia 2012-05-18	w sprawie miejscowego planu zagospodarowania przestrzennego miasta Łowicza, fragment obszaru urbanistycznego Korabka, w rejonie ulic Chelmońskiego i Cegielnianej	28.1002
25	029	XXIII/162/2012 z dnia 2012-03-29	Nr , poz. z dnia	w sprawie zmiany miejscowego planu zagospodarowania przestrzennego miasta Łowicza, obszar urbanistyczny Śródmieście z wyłączeniem terenów zamkniętych, w rejonie ulicy 3 Maja uchwalonego uchwałą Nr XXXI/189/2004 Rady Miejskiej w Łowiczu z dnia 26 sierpnia 2004 r.	0.2893
26	030	XXIII/161/2012 z dnia 2012-03-29	poz. 1558 z dnia 2012-06-02	w sprawie zmiany miejscowego planu zagospodarowania przestrzennego miasta Łowicza, obszar urbanistyczny Śródmieście z wyłączeniem terenów zamkniętych, w rejonie ulicy Nowej uchwalonego uchwałą Nr XXXI/189/2004 Rady Miejskiej w Łowiczu z dnia 26 sierpnia 2004 r.	1.4486
27	031	XXVII/197/2012 z dnia 2012-07-12	poz. 2593 z dnia 2012-08-23	w sprawie zmiany miejscowego planu zagospodarowania przestrzennego miasta Łowicza, obszar urbanistyczny Śródmieście z wyłączeniem terenów zamkniętych, w rejonie ulicy Zdunskiej uchwalonego uchwałą Nr XXXI/189/2004 Rady Miejskiej w Łowiczu z dnia 26 sierpnia 2004 r.	0.0650
28	032	LIII/365/2014 z dnia 2014-03-27	poz. z dnia	w sprawie zmiany miejscowego planu zagospodarowania przestrzennego miasta Łowicza, obszar urbanistyczny Bolimowska, w rejonie ulic Bolimowska -Filltrowa uchwalonego uchwałą Nr XL/234/2005 Rady Miejskiej w Łowiczu z dnia 24 marca 2005r.	0.9469
29	033	LIII/366/2014 z dnia 2014-03-27	poz. 2019 z dnia 2014-04-30	w sprawie miejscowego planu zagospodarowania przestrzennego miasta Łowicza, fragment obszaru urbanistycznego Kostka, w rejonie ulic: Powstańców-Kolejowej-Kaliskiej	21.0970
30	034	LIII/367/2014 z dnia 2014-03-27	poz. z dnia	w sprawie zmiany miejscowego planu zagospodarowania przestrzennego miasta Łowicza, obszar urbanistyczny Śródmieście z wyłączeniem terenów zamkniętych, w rejonie ulic: Akademickiej, Nowej, Św. Floriana, Zdunskiej i placu Przrynek uchwalonego uchwałą Nr XXXI/189/2004 Rady Miejskiej w Łowiczu z dnia 26 sierpnia 2004 r.	1.4972
31	036	LVIII/395/2014 z dnia 2014-06-25	Nr , poz. 2972 z dnia 2014-08-01	w sprawie zmiany miejscowego planu zagospodarowania przestrzennego miasta Łowicza, obszar urbanistyczny Śródmieście z wyłączeniem terenów zamkniętych, w rejonie ulicy Kurkowej uchwalonego uchwałą Nr XXXI/189/2004 Rady Miejskiej w Łowiczu z dnia 26 sierpnia 2004 r.	0.6537
32	037	VIII/47/2015 z dnia 2015-04-30	poz. 2647 z dnia 2015-07-02	w sprawie zmiany miejscowego planu zagospodarowania przestrzennego miasta Łowicza, obszar urbanistyczny Korabka, fragment położony w rejonie ulic Armii Krajowej - Strzeleckiej (dla obszaru położonego w rejonie ul. Armii Krajowej) uchwalonego uchwałą Nr LVII/352/2006 Rady Miejskiej w Łowiczu z dnia 29 czerwca 2006 r.	0.4049
33	038	IX/56/2015 z dnia 2015-05-28	poz. z dnia	w sprawie zmiany miejscowego planu zagospodarowania przestrzennego miasta Łowicza, w obrębie ewidencyjnym Górki, w rejonie ulic Łęczyska-Miodowa uchwalonego uchwałą Nr XVII/147/2007 Rady Miejskiej w Łowiczu z dnia 25 października 2007 r.	1.5225
34	039	XXVIII/187/2016 z dnia 2016-07-28	poz. 3752 z dnia 2016-08-22	w sprawie zmiany miejscowego planu zagospodarowania przestrzennego miasta Łowicza, obszar urbanistyczny Kostka, fragment położony w rejonie ulic Powstańców 1863r. - gen. Władysława Sikorskiego -Marszałka Łózeła Piłsudskiego	17.1640
35	040	XI/277/2017 z dnia 2017-04-27	poz. 2566 z dnia 2017-05-18	w sprawie uchwalenia miejscowego planu zagospodarowania przestrzennego w zakresie trasy napowietrznej linii elektroenergetycznej 110 kV Sochaczew - Łowicz 1	6.5418
36	041	LVI/385/2018 z dnia 2018-03-29	poz. 2567 z dnia 2018-05-10	w sprawie miejscowego planu zagospodarowania przestrzennego miasta Łowicza, obszar urbanistyczny Małszyce, fragment położony przy ul. Poznańskiej	1.6468
37	042	LVI/386/2018 z dnia 2018-03-29	poz. 2433 z dnia 2018-04-24	w sprawie miejscowego planu zagospodarowania przestrzennego miasta Łowicza - obszar urbanistyczny Bratkowice, fragment położony przy ulicy Tuszewskie	0.4232
38	043	LX/420/2018 z dnia 2018-07-26	poz. 4138 z dnia 2018-08-16	w sprawie zmiany miejscowego planu zagospodarowania przestrzennego miasta Łowicza, obszar urbanistyczny Śródmieście, fragment położony w rejonie ulic: Akademickiej i Alei Henryka Sienkiewicza	0.6662
39	044	LXIII/443/2018 z dnia 2018-09-27	poz. 5430 z dnia 2018-10-18	w sprawie miejscowego planu zagospodarowania przestrzennego miasta Łowicza, obszar urbanistyczny Śródmieście, fragment położony w rejonie ulic: Podrzecznej - Starorzecze - Mostowej	7.1836

10

Załącznik Nr 3 do uchwały Nr .....2020  
 Rady Miejskiej w Łowiczu  
 z dnia ..... 2020 r.

40	045	II/15/2018 z dnia 2018-12-10	poz. 7047 z dnia 2018-12-31	w sprawie zmiany miejscowego planu zagospodarowania przestrzennego miasta Łowicza, obszar urbanistyczny Kostka fragment położony przy ulicy Marszałka Józefa Piłsudskiego	0.2182
41	046	II/16/2018 z dnia 2018-12-10	poz. 7048 z dnia 2018-12-31	w sprawie zmiany miejscowego planu zagospodarowania przestrzennego miasta Łowicza, fragment obszaru urbanistycznego Korabka, obszar położony przy ulicy Wąsławskiej	0.8303
42	047	II/17/2018 z dnia 2018-12-10	poz. 7049 z dnia 2018-12-31	w sprawie miejscowego planu zagospodarowania przestrzennego miasta Łowicza, fragment obszaru urbanistycznego łowicka Wieś, obszar położony w rejonie ulic: Prymasowskiej, Jana Pawła II i Tuszewskiej	21.9044
43	048	IX/68/2019 z dnia 2019-03-28	poz. 2633 z dnia 2019-04-30	w sprawie miejscowego planu zagospodarowania przestrzennego miasta Łowicza, fragment obszaru urbanistycznego Zielkówka, obszar położony przy ulicy gen. St. Klickiego	30.9883
44	049	XXIII/209/2020 z dnia 2020-05-28	poz. 3595 z dnia 2020-06-23	w sprawie miejscowego planu zagospodarowania przestrzennego miasta Łowicza, fragment obszaru urbanistycznego Bolimowska, w rejonie ul. Bolimowskiej	1.1579