

MIASTO ŁOWICZ

99-400 Łowicz

Pl. Stary Rynek 1

REGON 750148621, NIP 834-188-25-02

Łowicz, dnia 05.05.2020 r.

.....
Zamawiający Pieczęć

Znak sprawy: IR 271.1.8.2020

ZAPYTANIE OFERTOWE

1. Zwracamy się z prośbą o przedstawienie oferty na poniżej opisany przedmiot zamówienia:
„Wykonanie opracowania geodezyjno-kartograficzne zawierające: Mapy w skali 1:500 do celów projektowych dotyczących następującego obszaru:
I Działka nr 1013/5 wraz z terenem otaczającym teren inwestycji w pasie co najmniej 50 m. tj. część ulicy Zielonej i część ulicy Kwiatowej.
II Działka nr 2199/7 wraz z terenem otaczającym teren inwestycji w pasie co najmniej 30m.
III ulica Matejki na odcinku od ulicy Strzeleckiej do ulicy Armii Kraowej, ulica Włada od ulicy Matejki do ulicy Grunwaldzkiej wraz z sięgaczem i ulica Grunwaldzka od ulicy Matejki do ulicy Klonowej.
CPV: 71354000 Usługi sporządzania map
- a) Zakres prac koncepcyjnych musi obejmować:
Wykonanie opracowania geodezyjno-kartograficzne zawierające: Mapy w skali 1:500 do celów projektowych dotyczących wyżej wymienionych obszaru.
b) Inne istotne warunki zamówienia określone we wzorze umowy stanowiącej załącznik nr 1 do zapytania ofertowego, np.:
Aktualną inwentaryzację urządzeń naziemnych i podziemnych umieszczonych na w/w obszarze wraz z aktualnymi rzędnymi terenu.

Warunki udziału w postępowaniu:
- złożą w wymaganym terminie kompletną pisemną ofertę na formularzu ofertowym,
- wyrażą zgodę na realizację faktur za wykonanie przedmiotu umowy w terminie 30 dni od daty ich otrzymania przez Zamawiającego na podstawie odpowiednio końcowego bezusterkowego protokołu odbioru usługi,
- nie podlegają wykluczeniu z postępowania na podstawie art. 24 ust. 1 i 2
c) Przewidywany termin realizacji zamówienia: do 03.07.2020 r.

d) Płatność za pomocą jednej faktury w terminie 30 dni od daty złożenia faktury.
- e) Okres związania ofertą 30 dni.

f) Miejsce i termin składania i otwarcia ofert – ofertę należy złożyć do dnia 11.05.2020 r. do godziny 10:00 w Urzędzie Miejskim w Łowiczu pl. Stary Rynek 1 bud. A, pok.7.
- g) Otwarcie ofert odbędzie się w dniu 13.05.2020 r. o godzinie 10:10 w Urzędzie Miejskim w Łowiczu pl. Stary Rynek 1, pok. 40 bud. B.
- h) Osobami uprawnionymi do porozumiewania się z wykonawcami są:
Grzegorz Pełka – pokój 38, tel. (0-46) 830-91-41 lub 602532761
Łukasz Kowalik – pokój 39 tel. (0-46) 830-91-79

i) Kryteria oceny ofert:
cena 100%

j) Oferta winna zawierać:

- a. Formularz ofertowy załącznik nr 1.
- b. Wykaz osób biorący udział w zamówieniu załącznik nr 2.
- c. Kopia uprawnień budowlanych osób biorących udział w zamówieniu.
- d. Kopia zaświadczenia o przynależności do Izby Inżynierów Budownictwa.

11. Załączniki:

1. Formularz ofertowy.
2. Wykaz osób biorących udział w zamówieniu.

Sporządził: Łukasz Kowalik

05.05.2020 r.

Data i podpis pracownika zamawiającego
prowadzącego postępowanie o udzielenie zamówienia.

BURMISTRZ
Kaliński
Krzysztof Jan Kaliński

.....
data i podpis
Burmistrza Miasta Łowicza

Zatwierdzam

S. Kłosa
.....

data i podpis kierownika komórki
organizacyjnej/WiIR

....., dn.

.....

Wykonawca (nazwa i adres firmy)

Znak sprawy:

OFERTA

Oferuję „Wykonanie opracowania geodezyjno-kartograficzne zawierające: Mapy w skali 1:500 do celów projektowych dotyczących następującego obszaru:

I Działka nr 1013/5 wraz z terenem otaczającym teren inwestycji w pasie co najmniej 50 m. tj. część ulicy Zielonej i część ulicy Kwiatowej.

II Działka nr 2199/7 wraz z terenem otaczającym teren inwestycji w pasie co najmniej 30m.

III ulica Matejki na odcinku od ulicy Strzeleckiej do ulicy Armii Krajowej, ulica Włada od ulicy Matejki do ulicy Grunwaldzkiej wraz z sięgaczem i ulica Grunwaldzka od ulicy Matejki do ulicy Klonowej.

brutto: zł

(słownie brutto:)

Termin realizacji zamówienia:

Termin płatności: 30dni

Do oferty załączam:

- 1) Wykaz osób biorących udział w zamówieniu.
- 2) Kopie uprawnień budowlanych osób biorących udział w zamówieniu.
- 3) Kopie zaświadczenia o przynależności do Izby Inżynierów Budownictwa
- 4)
- 5)

Dane kontaktowe do osoby upoważnionej do kontaktu z zamawiającym:

.....

.....

miejsowość

.....

data, podpis i pieczęć wykonawcy

Wskazówki jak należy przygotować i złożyć ofertę, w szczególności:

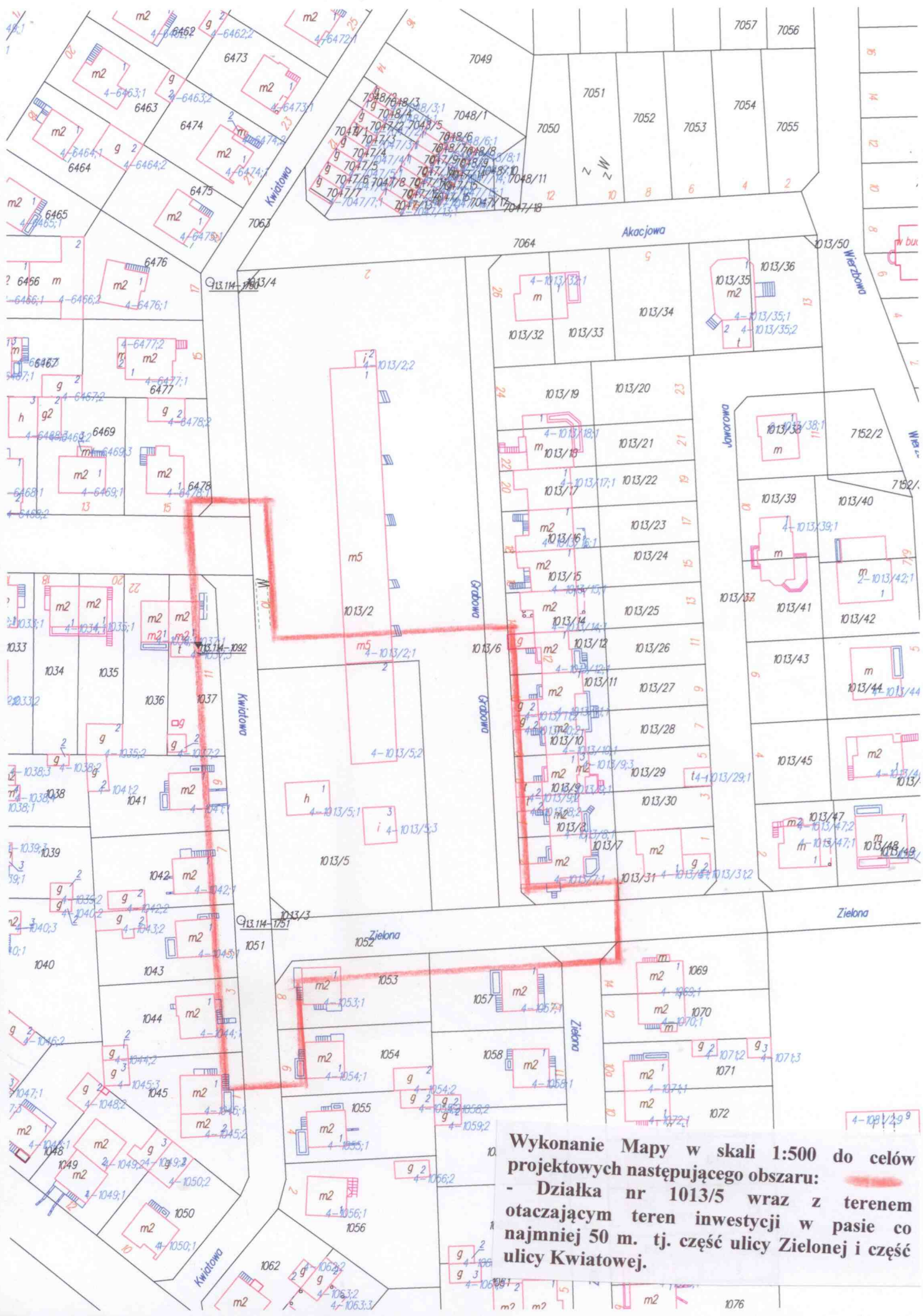
- 1) ofertę należy złożyć w formie pisemnej w języku polskim w jednym egzemplarzu;
- 2) oferta powinna być czytelna i napisana drukiem niezmywalnym, na maszynie, wydrukowana na drukarce lub napisana odręcznie czytelnym pismem;
- 3) ofertę oraz wszystkie załączniki do oferty podpisują osoby uprawnione do reprezentowania Wykonawcy;
- 4) jeżeli oferta i załączniki zostaną podpisane przez upoważnionego przedstawiciela, jest on zobowiązany do przedłożenia właściwego pełnomocnictwa lub umocowania prawnego;
- 5) zaleca się, aby wszystkie strony oferty były trwale ze sobą połączone, kolejno ponumerowane i parafowane, wszystkie poprawki lub korekty parafowane przez uprawnionego przedstawiciela Wykonawcy;
- 6) za podpisanie uznaje się własnoręczny podpis lub podpis wraz z pieczętką pozwalającą na zidentyfikowanie podpisu;
- 7) wymaga się, by oferta była dostarczona do zamawiającego w opakowaniu uniemożliwiającym odczytanie jego zawartości bez uszkodzenia tego opakowania:

.....dnia

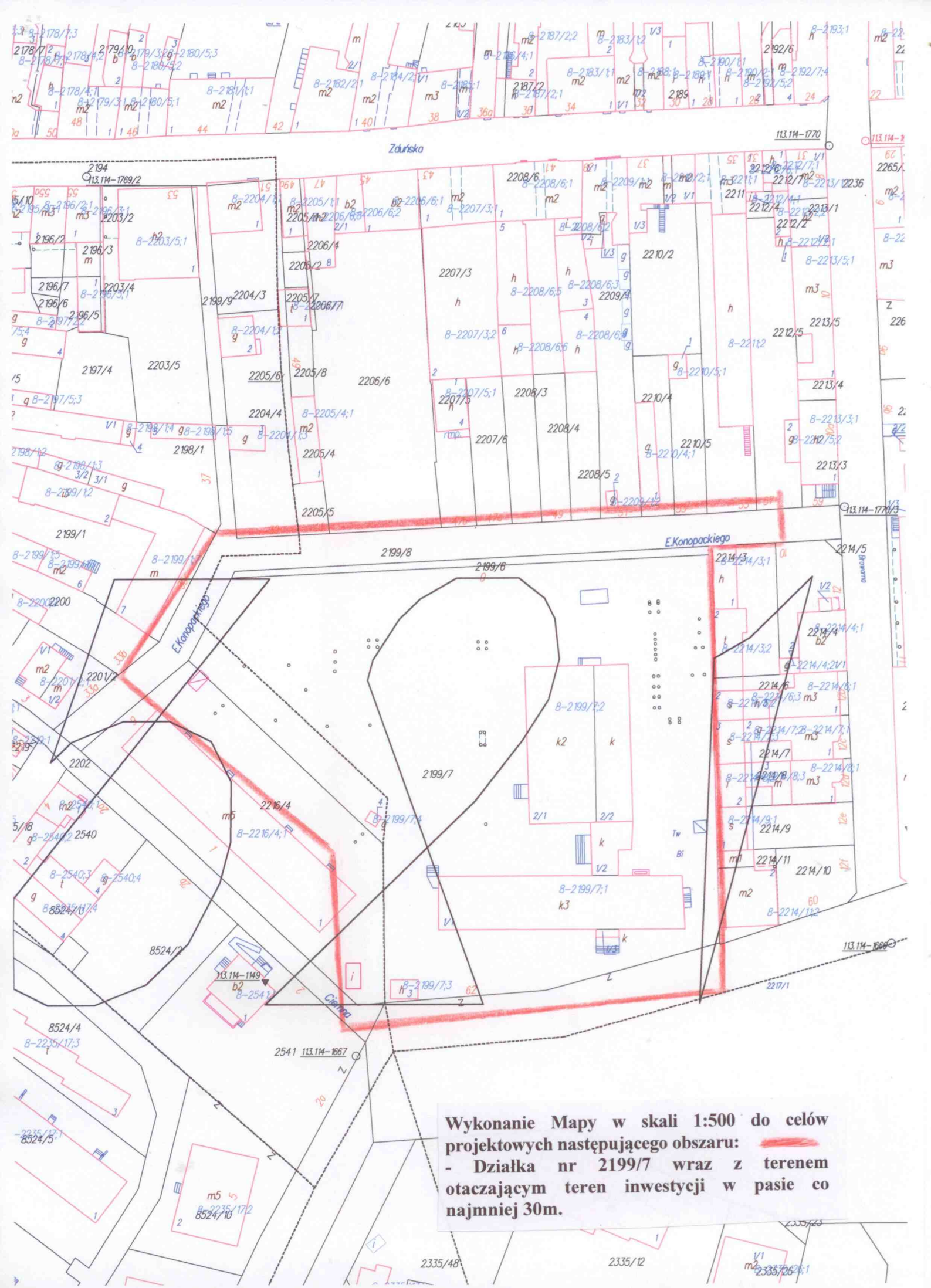
Wykaz osób biorących udział w zamówieniu

lp	Tytuł zawodowy, Imię i Nazwisko	Nr uprawnień budowlanych	Zakres uprawnień budowlanych, czynności wykonywane podczas trwania prac projektowych
1			
2			
3			
4			

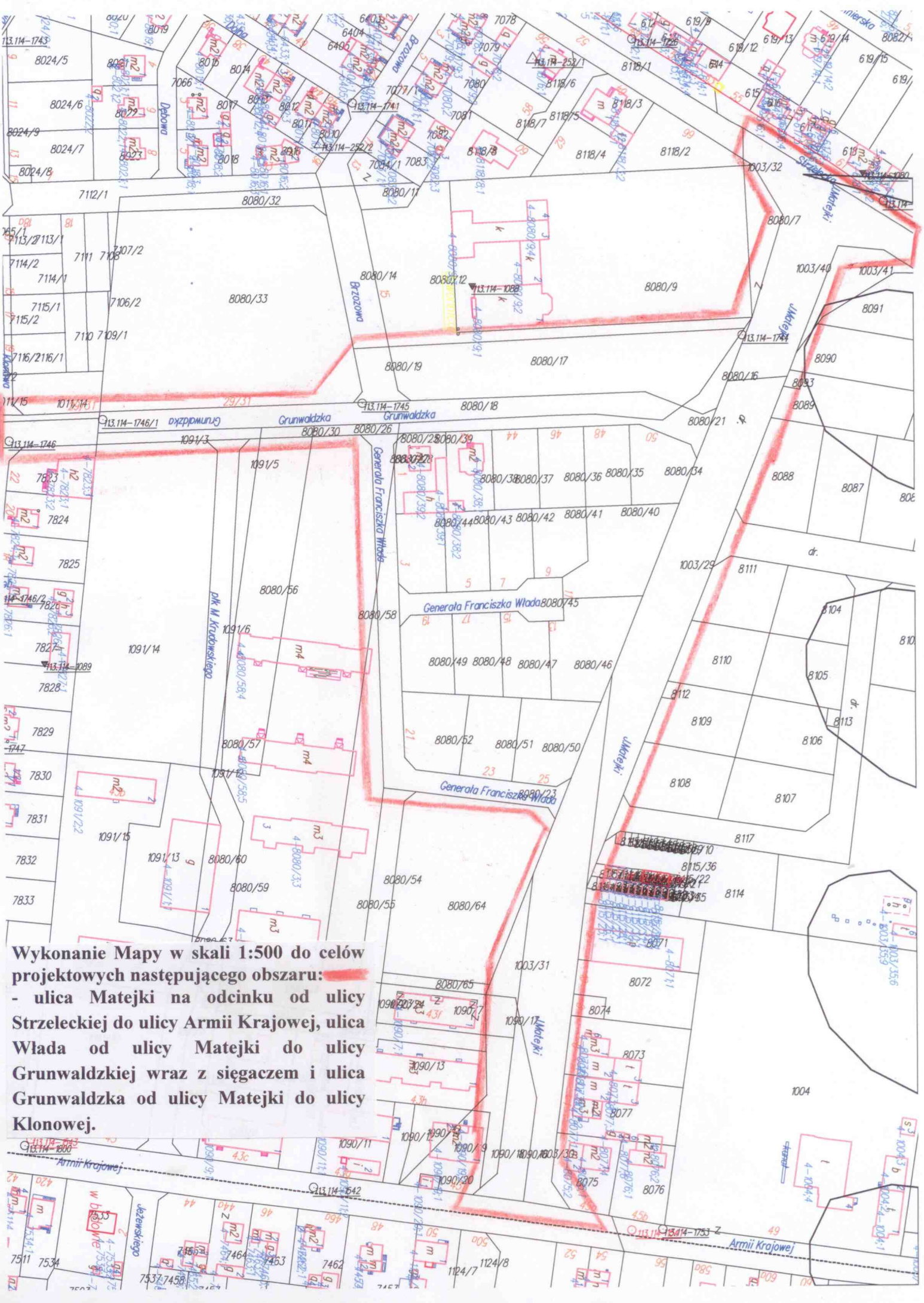
.....
podpis i pieczęć wykonawcy



Wykonanie Mapy w skali 1:500 do celów projektowych następującego obszaru:
 - Działka nr 1013/5 wraz z terenem otaczającym teren inwestycji w pasie co najmniej 50 m. tj. część ulicy Zielonej i część ulicy Kwiatowej.



Wykonanie Mapy w skali 1:500 do celów
 projektowych następującego obszaru:
 - Działka nr 2199/7 wraz z terenem
 otaczającym teren inwestycji w pasie co
 najmniej 30m.



Wykonanie Mapy w skali 1:500 do celów projektowych następującego obszaru:
 - ulica Matejki na odcinku od ulicy Strzeleckiej do ulicy Armii Krajowej, ulica Włada od ulicy Matejki do ulicy Grunwaldzkiej wraz z sięgaczem i ulica Grunwaldzka od ulicy Matejki do ulicy Klonowej.