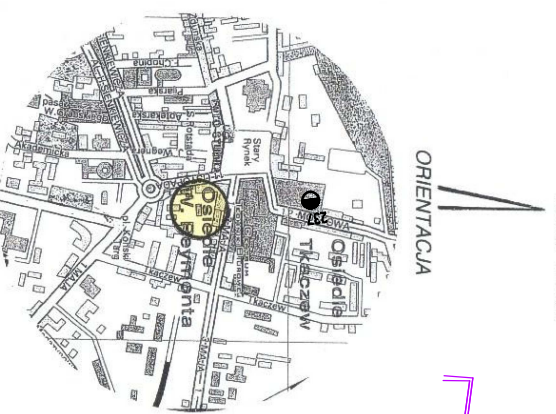


MAPA SYTUACYJNO - WYSOKOŚCIOWA
do celów projektowych
Skala 1:500

USŁUGI GEODEZYJNE
I WYCENA NIERUCHOMOŚCI
Jolanta Duszyk, Zbigniew Duszyk S.C.
99-400 Łowicz, os. Dąbrowskiego 24
NIP 8341892815; REGON 101783175



SKALA 1 : 10 000

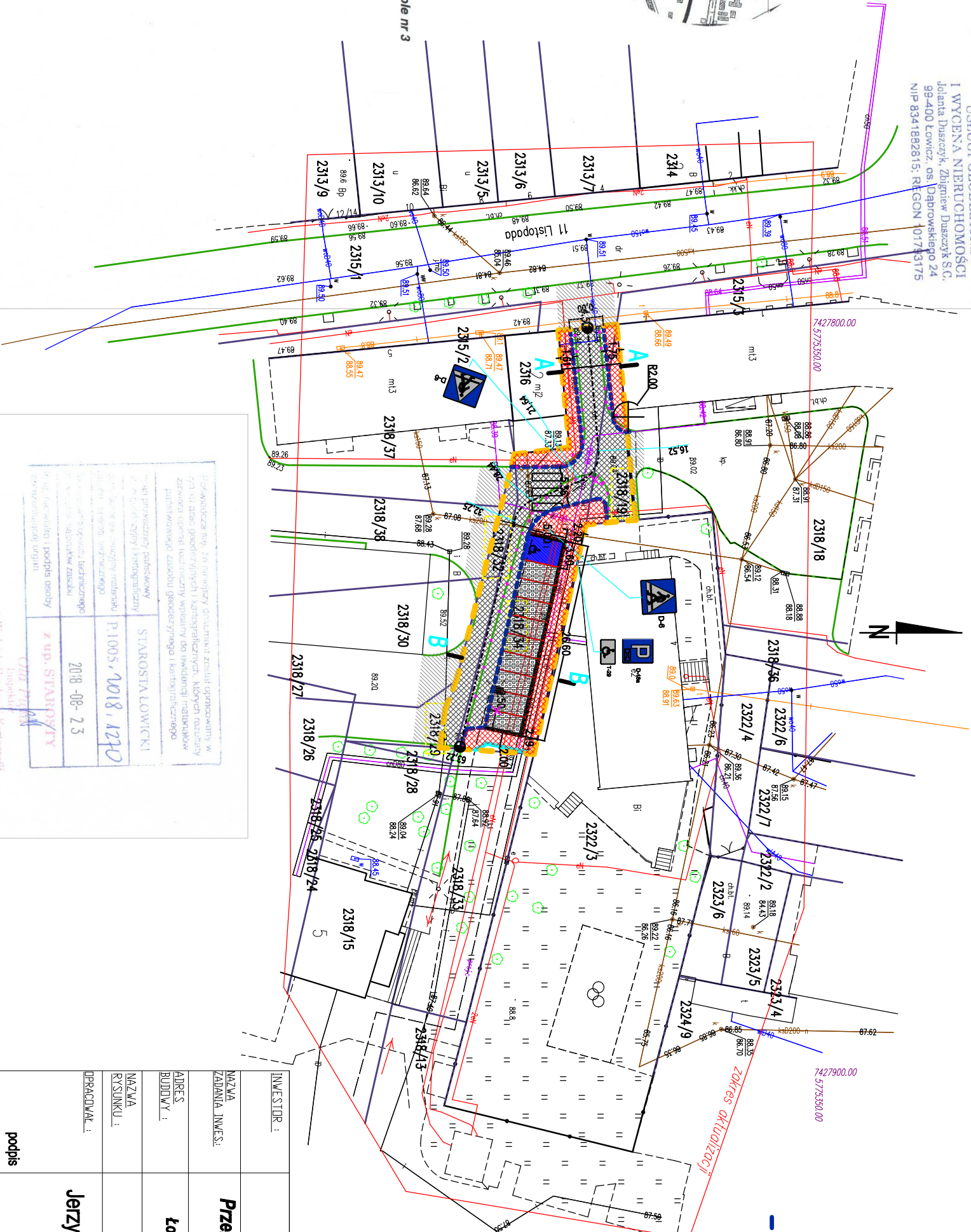


Jedn. ewid.: 100501 1 Miasto Łowicz
obręb: 8-Śródmieście
obiekt: Łowicz, ul. 3, maja 4 – Przeszkole nr 3
dz. nr: 2315/1, 2318/34, 2318/33, 2322/3
GK.6642.1.621.2018










Uwaga: W obrębie opracowania nie znajdują się żadne punkty osnowy geodezyjnej podlegające ochronie.
Nie wykonano badania zapisów KW.
Nie wykonano badania istniejącej infrastruktury podziemnych wybudowanych, ale nie zgłoszonych przez inwestora do inwentaryzacji.

Wykazane na mapie granice działek są zgodne ze stanem istniejącym w ewidencji gruntów i budynków.
Przedstawiona sytuacja w zakresie opracowania jest zgodna ze stanem na gruncie na dzień 03.07.2018r.
Nie wykonano badania zapisów KW.
Brak informacji o istnieniu służebności przelazu, gruntowej przysięgi lub (innych) konieczności.

GEODETA UPRAWNIONY
mgr inż. Zbigniew Duszyk
99-400 Łowicz, os. Dąbrowskiego 24
Tel. 46 830 34 21
Upr. MGPIB nr 14488



LEGENDA

-  nawierzchnia z kostki grafkowej
-  nawierzchnia z kostki czerwonej holand
-  nawierzchnia z kostki szarej
-  istniejący krawężnik do rozbiórki
-  projektowany linia oddzielenia koloru kostki
-  projektowany krawężnik wysoki
-  projektowane obrzeże
-  zakres opracowania
-  drzewo do wycinki

| | |
|---|--------------------------------------|
| Regulaminacja ew. ewidencji gruntów i budynków zrealizowana w formie planu sytuacyjnego i kartograficznego, który jest załącznikiem do ewidencji gruntów i budynków, stanowiącego część dokumentacji geodezyjnej i kartograficznej. | |
| Geodeta uprawniony do wykonywania czynności w zakresie geodezyjnym i kartograficznym | STAROSTA ŁOWICKI P.1005-2018.1270 |
| Wykonano badania zapisów KW. | 2018-08-23 |
| Brak informacji o istnieniu służebności przelazu, gruntowej przysięgi lub (innych) konieczności. | z up. STAROSTY |
| Ołtarz Pamiątkowy Inspektor w Wydziale Geodezji i Kartografii | |

| | |
|-----------------------|--|
| INWESTOR: | Gmina Miasto Łowicz ul. Stary Rynek 1; 99-400 Łowicz |
| NAZWA ZADANIA INWES.: | Przebudowa drogi wewnętrznej ul. 11 Listopada z parkingiem na 10 sam osobowych |
| ADRES BUDOWY: | Łowicz ul. 11- Listopada obręb ew. Śródmieście jednostka ew. miasto Łowicz |
| NAZWA RYSUNKU: | PROJEKT ZAGOS. DZIAŁKI |
| OPRACOWAŁ: | Jerzy Cichal |
| Skala: | 1:500 |
| Nr. Rys.: | 1 |