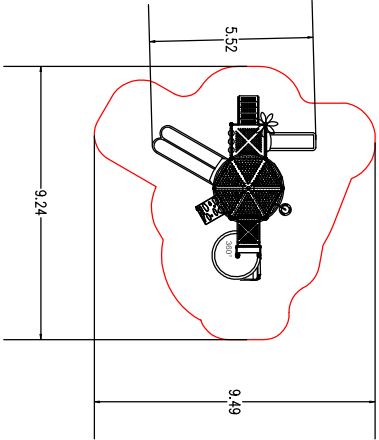
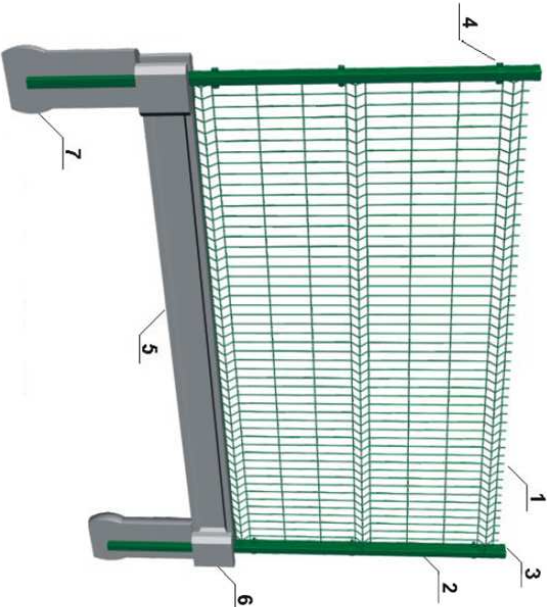


Wieża zabawowa



- 1 PANEL OGRODZENIOWY
- 2 SŁUPEK PANELOWY 60X40
- 3 KAPTUREK
- 4 OBEJMA MONTAŻOWA
- 5 PŁYTA BETONOWA
- 6 ŁĄCZNIK BETONOWY
- 7 FUNDAMENT MONOLITYCZNY



Zabezpieczenie antykorozyjne - ocynk ogniowy lub ocynk galwaniczny wykonany zgodnie z normą PN-EN ISO 1461 i dodatkowe lakierowanie proszkowe. Pręty panelu zgrzane są według normy PN-EN 10223-2:2003

Rozstaw osiowy montażu słupków wynosi 2580mm

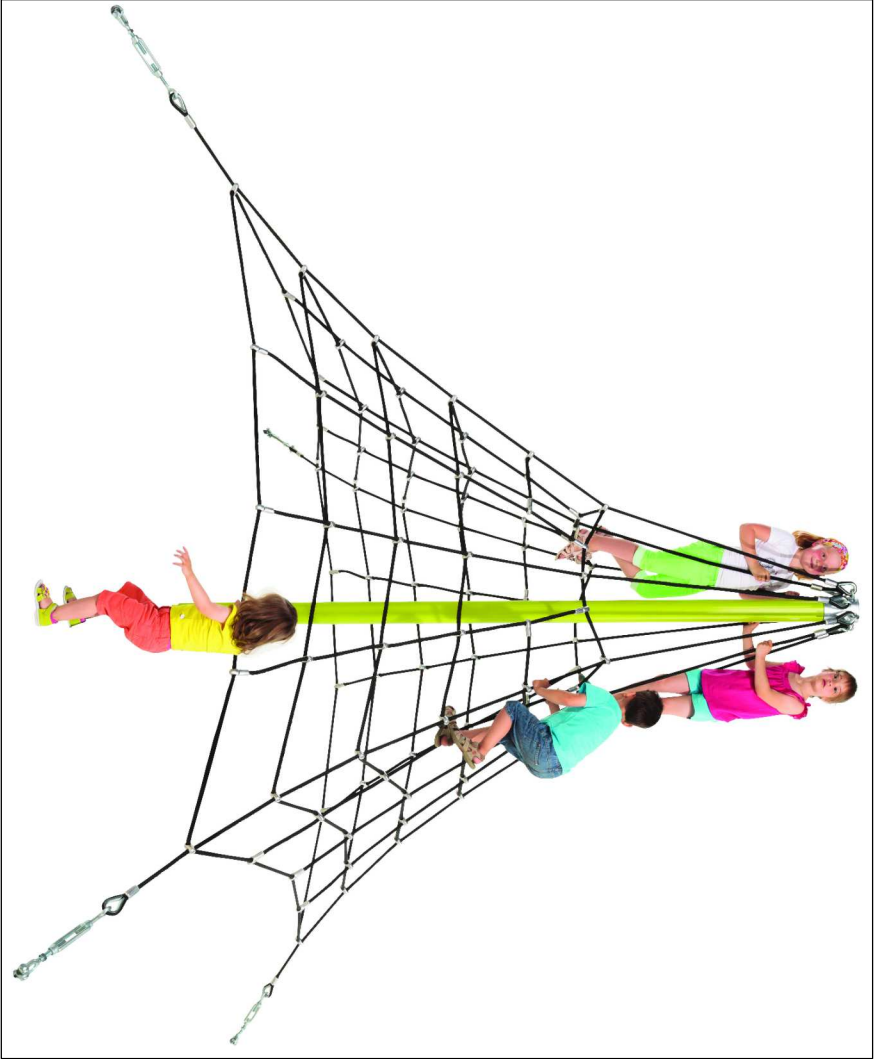
ROZSTAW OSIOWY SŁUPKÓW 2500 mm

WYMIAR PANELA 1030X 2500 mm

WYMIAR SŁUPKA 60X40X1700 MM BETON C12/15

WYMIAR FUNDAMENTU 600X590X600 MM

Ogrodzenie



Linarium

TEMAT OPRACOWANIA	Plac zabaw i siłownia plenerowa na os. Szarych Szeregów w Łowiczu		
ADRES OBIEKTU	ŁOWICZ UL. Baczyńskiego NR EW. DZ. 855/116		
INWESTOR	Miasto Łowicz 99–400 Łowicz, Pl. Stary Rynek 1		
PRZEDMIOT RYSUNKU	Urządzenia zabawowe— wieża i linarium		
PROJEKTANT	mgr inż. Tadeusz Gruchota upr. nr 11/89 Sk–ce	PODPIS	
DATA OPRACOWANIA	08/2018 R.	SKALA schemat	rys.NR Z–3