

UCHWAŁA Nr X/65/2015
RADY MIEJSKIEJ W ŁOWICZU
z dnia 25 czerwca 2015 roku

w sprawie wyrażenia zgody na zbycie w drodze bezprzetargowej działki gruntu, położonej w Łowiczu w obrębie Bolimowska przy ul. Dworcowej.


Na podstawie art. 18 ust. 2 pkt 9 lit. a ustawy z dnia 8 marca 1990 roku o samorządzie gminnym (Dz. U. z 2013 r., poz. 594, poz.645, poz.1318; z 2014 r. poz. 379, poz.1072) w związku z art.13 ust.1 i 37 ust.2 pkt 6 ustawy z dnia 21 sierpnia 1997 roku o gospodarce nieruchomościami (Dz.U. z 2014 r. poz. 518, poz. 659, poz. 805, poz. 822, poz. 906; z 2015 r. poz.1200) **Rada Miejska w Łowiczu uchwala, co następuje:**

§1. Wyraża się zgodę na zbycie w drodze bezprzetargowej działki gruntu położonej w Łowiczu w obrębie Bolimowska przy ul. Dworcowej, oznaczonej numerem 2775/2 o pow. 108 m², uregulowanej w księdze wieczystej KW Nr LD10/00034909/5 w celu poprawienia warunków zagospodarowania nieruchomości przyległej.

§2. Wykonanie uchwały powierza się Burmistrzowi Miasta Łowicza.

§3. Uchwała wchodzi w życie z dniem podjęcia.

PRZEWODNICZĄCY RADY


Michał Trzoska

Uzasadnienie

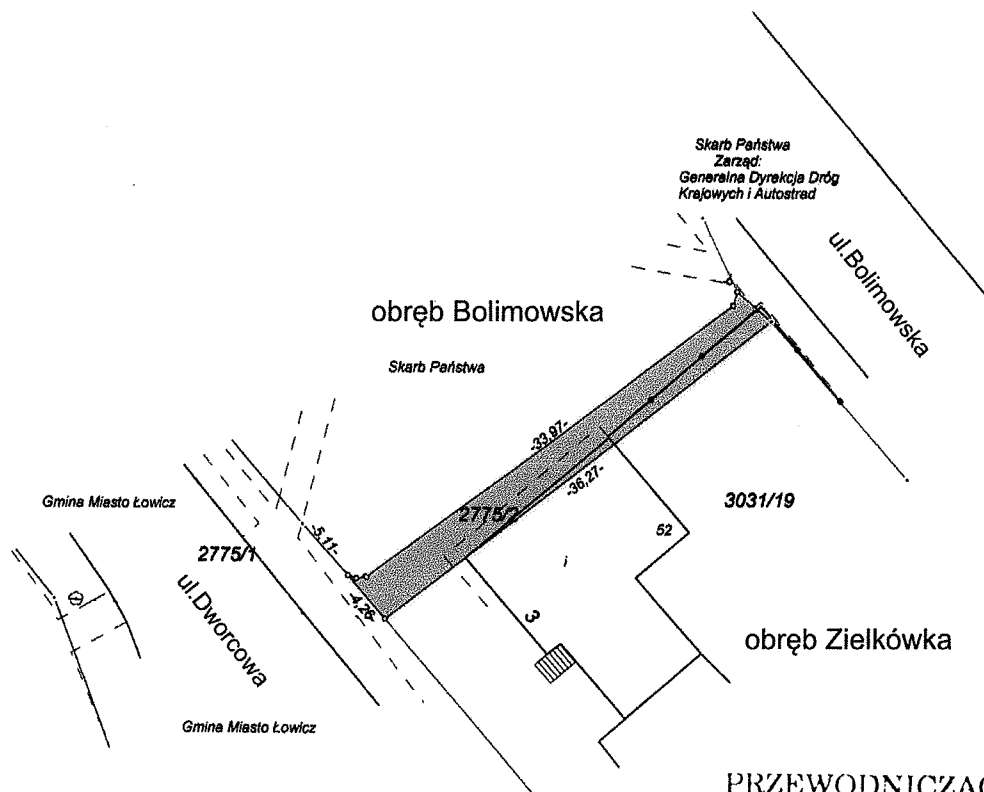
w sprawie wyrażenia zgody na zbycie w drodze bezprzetargowej działki gruntu, położonej w Łowiczu w obrębie Bolimowska przy ul. Dworcowej.

Podjęcie przedmiotowej uchwały związane jest z wnioskiem właścicieli nieruchomości oznaczonej numerem działki **3031/19** położonej w Łowiczu, obręb Zielkówka przy ulicy Dworcowej, którzy chcą nabyć działkę gruntu oznaczoną nr **2775/2** na poprawę zagospodarowania swojej nieruchomości przyległej oznaczonej nr **3031/19**. Budynek przypisany działce oznaczonej nr 3031/19 w części usytuowany jest na działce oznaczonej nr 2775/2 przeznaczonej do sprzedaży.


Zgodnie z ustaleniami planu zagospodarowania przestrzennego obrębu Bolimowska zatwierdzonego Uchwałą Nr XL/234/2005 Rady Miejskiej w Łowiczu z dnia 24 marca 2005 r. w sprawie miejscowego planu zagospodarowania przestrzennego miasta Łowicza, obszar urbanistyczny Bolimowska, ze zmianą zatwierdzoną uchwałą Nr LXII/495/2010 r. Rady Miejskiej w Łowiczu z dnia 26 sierpnia 2010 roku w sprawie zmiany miejscowego planu zagospodarowania przestrzennego miasta Łowicza, obszar urbanistyczny Bolimowska, w rejonie ulic Niciarniana-Polna teren oznaczony nr działki 2775/2 posiada symbol **1.28.ZPp**, przeznaczenie: tereny zieleni - parki.

Działka wymieniona w § 1 uchwały stanowi własność Gminy Miasta Łowicza. Z uwagi na brak możliwości samodzielnego jej zagospodarowania można przeznaczyć ją do sprzedaży na poprawę warunków zagospodarowania nieruchomości przyległej.

Gmina Miasta Łowicza stała się właścicielem działki nr **2775/2** na podstawie decyzji komunalizacyjnej Urzędu Wojewódzkiego w Łodzi Nr SP.VI.7723/D/537/2002 z dnia 13 listopada 2002 roku.



PRZEWODNICZĄCY RADY


Michał Trzoska