

**UCHWAŁA Nr XXX/202/2016**  
**RADY MIEJSKIEJ W ŁOWICZU**  
**z dnia 29 września 2016 roku**

**w sprawie zaliczenia dróg do kategorii dróg gminnych oraz pozbawienia dróg kategorii gminnych na terenie Gminy Miasto Łowicz**

Na podstawie art. 18 ust. 2 pkt 15 ustawy z dnia 8 marca 1990 roku o samorządzie gminnym (Dz.U. z 2016 r. poz. 446) oraz art. 7 ust. 2 i 3 oraz art. 10 ust. 2 ustawy z dnia 21 marca 1985 r. o drogach publicznych (Dz. U. z 2016 r. poz. 1440), po zasięgnięciu opinii Zarządu Powiatu Łowickiego, Rada Miejska w Łowiczu uchwala co następuje:

**§ 1.** Zaliczyć do kategorii dróg gminnych następujące drogi na terenie Gminy Miasto Łowicz:

- 1) ul. Marszałka Józefa Piłsudskiego – o długości ok. 676 m. obejmująca teren działek nr 4302/2, 4302/5, 4303/2, 4305/2, 4306/1, 4307/13, 4315/2, 4307/2, 4307/13, 4308/2, 4309/2, 4310/2, 4312/2, 4314/2 4314/8 w obrębie nr 5 Kostka;
- 2) ul. Basztowa - o długości ok. 120 m. obejmująca teren działki nr 3030, w obrębie nr 9 – Zielkówka;
- 3) ul. Łęczycka (odcinek wschodni - bez przejazdu) - o długości ok. 425 m. obejmująca teren działek nr 5760/7 i 5760/2 i 6853/3 w obrębie nr 3 – Górki;
- 4) ul. Płocka (odcinek północny od skrzyżowania z ul. Kiernozką do granic miasta) – o długości ok. 387 m. obejmująca teren działki nr 540, w obrębie nr 4 – Korabka posiadająca połączenie z drogą wojewódzką nr 584 – (ul. Płocka - odcinek południowy) i z drogą gminną nr 105536E - ul. Małszyce.

**§ 2.** Pozbawić kategorii drogi gminnej następujące drogi na terenie Gminy Miasto Łowicz:

- 1) ul. Piaskowa – odcinek od ul. Łęczyckiej do ul. Prymasowskiej o długości ok. 130 m. obejmujący teren działek nr 6021/1 i 5892/6 w obrębie nr 3 – Górki;
- 2) ul. Błonie (droga gminna nr 105466E) w Łowiczu, przebiegająca od odcinka bez przejazdu dawnej ul. Broniewskiego w kierunku południowym na długości ok. 400 m.

**§ 3.** Położenie i przebieg dróg, o których mowa w § 1, określają:

- 1) ul. Marszałka Józefa Piłsudskiego - załącznik Nr 2;
- 2) ul. Basztowa - załącznik Nr 3;
- 3) ul. Łęczycka - załącznik Nr 4;
- 4) ul. Płocka - załącznik Nr 5.

**§ 4.** Wykonanie uchwały powierza się Burmistrzowi Miasta Łowicza.

**§ 5.** Uchwała wchodzi w życie po upływie 14 dnia od ogłoszenia w Dzienniku Urzędowym Województwa Łódzkiego z mocą obowiązującą od 1 stycznia 2017 r.



Przewodniczący Rady

*Michał Trzoska*  
Michał Trzoska

**UZASADNIENIE**  
**do projektu Uchwały Rady miejskiej w Łowiczu**  
**w sprawie zaliczenia dróg do kategorii dróg gminnych oraz pozbawienia dróg kategorii**  
**gminnych na terenie Gminy Miasto Łowicz**

Zgodnie z art. 18 ust. 2 pkt 15 Ustawy z dnia 8 marca 1990 r. o samorządzie gminnym, do wyłącznej właściwości rady gminy należy podejmowanie uchwał w sprawach zastrzeżonych ustawami do jej kompetencji.

Na podstawie art. 7 ustawy z dnia 21 marca 1985 r. o drogach publicznych (**Dz. U. z 2015 r. poz. 460 ze zm.**), rada gminy w drodze uchwały zalicza drogi do kategorii dróg gminnych, ustalając ich przebieg.

1) **ul. Marszałka Józefa Piłsudskiego – o długości ok. 676 m.** obejmująca teren działek nr 4302/2, 4302/5, 4303/2, 4305/2, 4306/1, 4307/13, 4315/2, 4307/2, 4307/13, 4308/2, 4309/2, 4310/2, 4312/2, 4314/2 4314/8 w obrębie nr 5 – Kostka posiadająca połączenie z drogą gminną nr 105512E – ul. Sikorskiego i z drogą gminną nr 105505E – ul. Kaliska. Droga ta posiada jezdnię o nawierzchni asfaltowej o szerokości ok. 7,50 m, oraz po stronie północnej - chodnik o szerokości 2,00 m z zatokami parkingowymi, a po stronie południowej – chodnik i ścieżka rowerową o szerokości łącznej 3,50 m. Chodniki i ścieżka rowerowa posiadają nawierzchnie z kostki betonowej. Droga posiada duże znaczenie dla układu komunikacyjnego w mieście z uwagi na planowaną budowę wiaduktu nad torami kolejowymi;

2) **ul. Basztowa - o długości ok. 120 m.** obejmująca teren działki nr 3030, w obrębie nr 9 – Zielkówka posiadająca połączenie z drogą gminną nr 105531E – ul. Magazynową i z drogą gminną nr 105559E - ul. Parkową. Droga ta posiada jezdnię o nawierzchni asfaltowej szerokości ok. 4,00 m, chodnik po północnej stronie ulicy szerokości ok. 1,00 m. o nawierzchni z płyt betonowych. Droga posiada znacznie lokalne, prowadzi do terenów przeznaczonych pod zabudowę mieszkaniową jednorodziną;

3) **ul. Łęczycka (odcinek wschodni - bez przejazdu) - o długości ok. 425 m.** obejmująca teren działek nr 5760/7 i 5760/2, w obrębie nr 3 – Górki posiadająca połączenie z drogą wojewódzką nr 703 – (ul. Łęczycka - odcinek zachodni oraz ul. Piaskowa – odcinek północny). Droga ta posiada jezdnię o nawierzchni asfaltowej o szerokości ok. 5,00 m, oraz pobocza po obu stronach jezdni o nawierzchni gruntowej szerokości po ok. 9,00 m. częściowo z rowami odwadniającymi. Droga posiada znaczenie lokalne, prowadzi do terenów przeznaczonych pod zabudowę mieszkaniową jednorodziną oraz terenów usługowo - handlowych;

4) **ul. Płocka - odcinek północny – o długości ok. 387 m.** obejmująca teren działki nr 540, w obrębie nr 4 – Korabka posiadająca połączenie z drogą wojewódzką nr 584 – (ul. Płocka - odcinek południowy) i z drogą gminną nr 105536E - ul. Małszyce droga ta posiada na większej części swojego przebiegu jezdnię o nawierzchni z kamienia polnego o szerokości ok. 3,00 m, oraz pobocza po obu stronach jezdni o nawierzchni gruntowej szerokości ok. 4,50 m. Na odcinkach w rejonie skrzyżowań droga posiada jezdnię o nawierzchni asfaltowej. Droga posiada znacznie lokalne, prowadzi do terenów przeznaczonych pod zabudowę mieszkaniową jednorodziną.

Zaliczenie powyższych dróg do kategorii dróg gminnych, pozwoli na uproszczenie procedur związanych z udostępnieniem gruntu pod lokalizację w jej pasie drogowym urządzeń infrastruktury technicznej niezwiązanych z potrzebami zarządzania drogami lub potrzebami ruchu drogowego. Drogi spełniają wymagania techniczne stawiane drogom publicznym.


W tym samym trybie rada gminy pozbawia drogi kategorii dróg gminnych.

W wyniku zmiany przebiegu drogi wojewódzkiej nr 703 ul. Piaskowa – odcinek od ul. Łęczyckiej do ul. Prymasowskiej o długości ok. 130 m. obejmujący teren działek nr 6021/1 i 5892/6 w obrębie nr 3 – Górki przestał pełnić funkcję drogi gminnej i zostanie zaliczony do dróg wojewódzkich. Z uwagi na przebudowę układu komunikacyjnego zrezygnowano z budowy ul. Błonie i będzie ona wyłączona z ruchu.

Propozycja zaliczenia ww. dróg do kategorii dróg gminnych i pozbawienia kategorii gminnych, uzyskała akceptację Zarządu Powiatu Łowickiego w trybie art. 7 a ustawy z dnia 21 marca 1985 r. o drogach publicznych tj. w terminie 21 dni od doręczenia propozycji o zaopiniowanie.

Doręczenie wniosków dotyczących sprawy nastąpiło 16 października 2015 r., 23 marca 2016 r. i 28 czerwca 2016 r., zatem z dniem 20 lipca 2016 wszystkie wnioski należy uznać za zaakceptowane.

PRZEWODNICZĄCY RADY

  
Michał Trzoska

Nazwa drogi	Nr działek	Nr drogi	Parametry drogi	Rodzaj nawierzchni
ul. Marszałka J. Piłsudskiego	4302/2, 4302/5, 4303/2, 4305/2, 4306/1, 4307/13, 4315/2, 4307/2, 4307/13, 4308/2, 4309/2, 4310/2, 4312/2, 4314/2 4314/8 w obrębie nr 5 Kostka		długość 676 m.	jezdnia o nawierzchni asfaltowej o szerokości ok. 7,50 m, po stronie północnej - chodnik o szerokości 2,00 m z zatokami parkingowymi, a po stronie południowej – chodnik i ścieżka rowerową o szerokości łącznej 3,50 m. Chodniki i ścieżka rowerowa posiadają nawierzchnie z kostki betonowej.
ul. Basztowa	3030, w obrębie nr 9 – Zielkówka		ok. 120 m	jezdnia o nawierzchni bitumicznej chodnik z kostki betonowej po stronie południowej
ul. Łęczycka (odcinek wschodni - bez przejazdu)	5760/7, 5760/2 i 6853/3 w obrębie nr 3 – Górki;		długość ok. 425 m.	jezdnia o nawierzchni bitumicznej, pobocze gruntowe
ul. Płocka (odcinek północny od skrzyżowania z ul. Kiernozką do granic miasta)	działka nr 540, w obrębie nr 4 – Korabka		długość ok. 387 m.	na większej części przebiegu jezdnia o nawierzchni z kamienia polnego o szerokości ok. 3,00 m, oraz pobocza po obu stronach jezdni o nawierzchni gruntowej szerokości ok. 4,50 m. na odcinkach w rejonie skrzyżowań jezdnie o nawierzchni asfaltowej

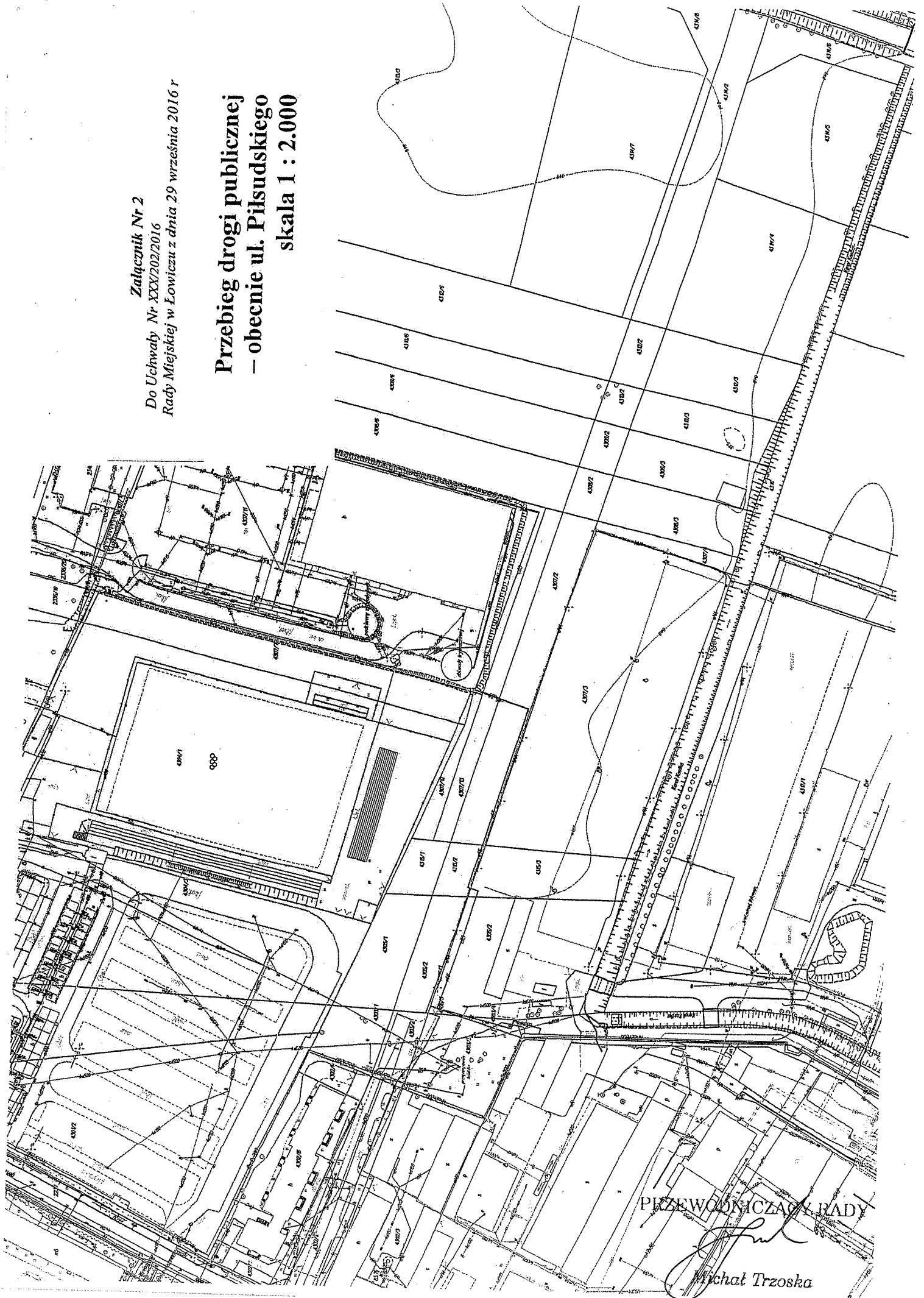
PRZEWODNICZĄCY RADY

  
Michał Trzoska

Załącznik Nr 2

Do Uchwały Nr XXX/202/2016  
Rady Miejskiej w Łowiczu z dnia 29 września 2016 r

**Przebieg drogi publicznej  
– obecnie ul. Piłsudskiego  
skala 1 : 2.000**



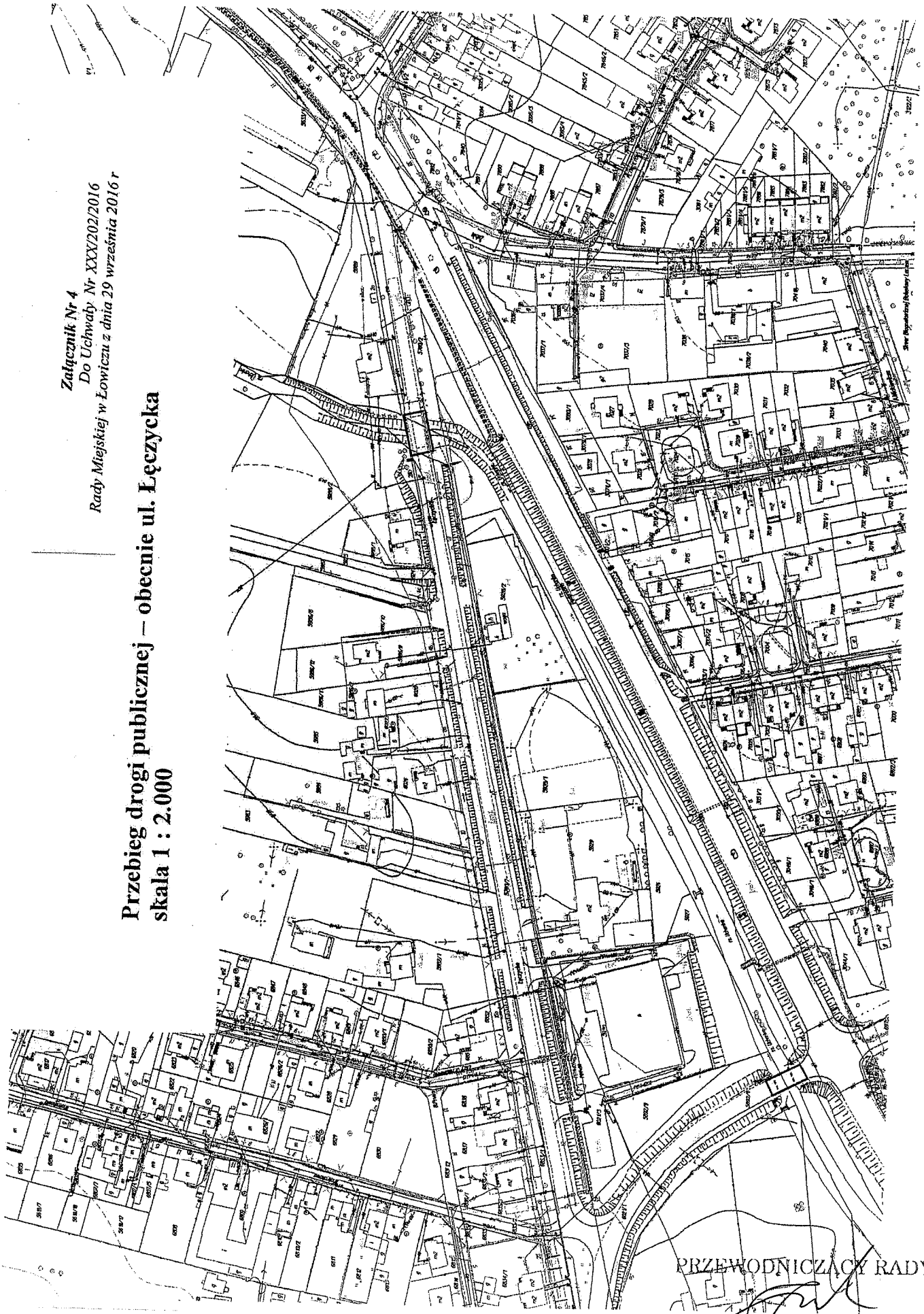
PRZEWODNICZĄCY RADY

Michał Trzoska



Załącznik Nr 4  
Do Uchwały Nr XXX/202/2016  
Rady Miejskiej w Łowiczu z dnia 29 września 2016 r

**Przebieg drogi publicznej – obecnie ul. Łęczyccka  
skala 1 : 2.000**

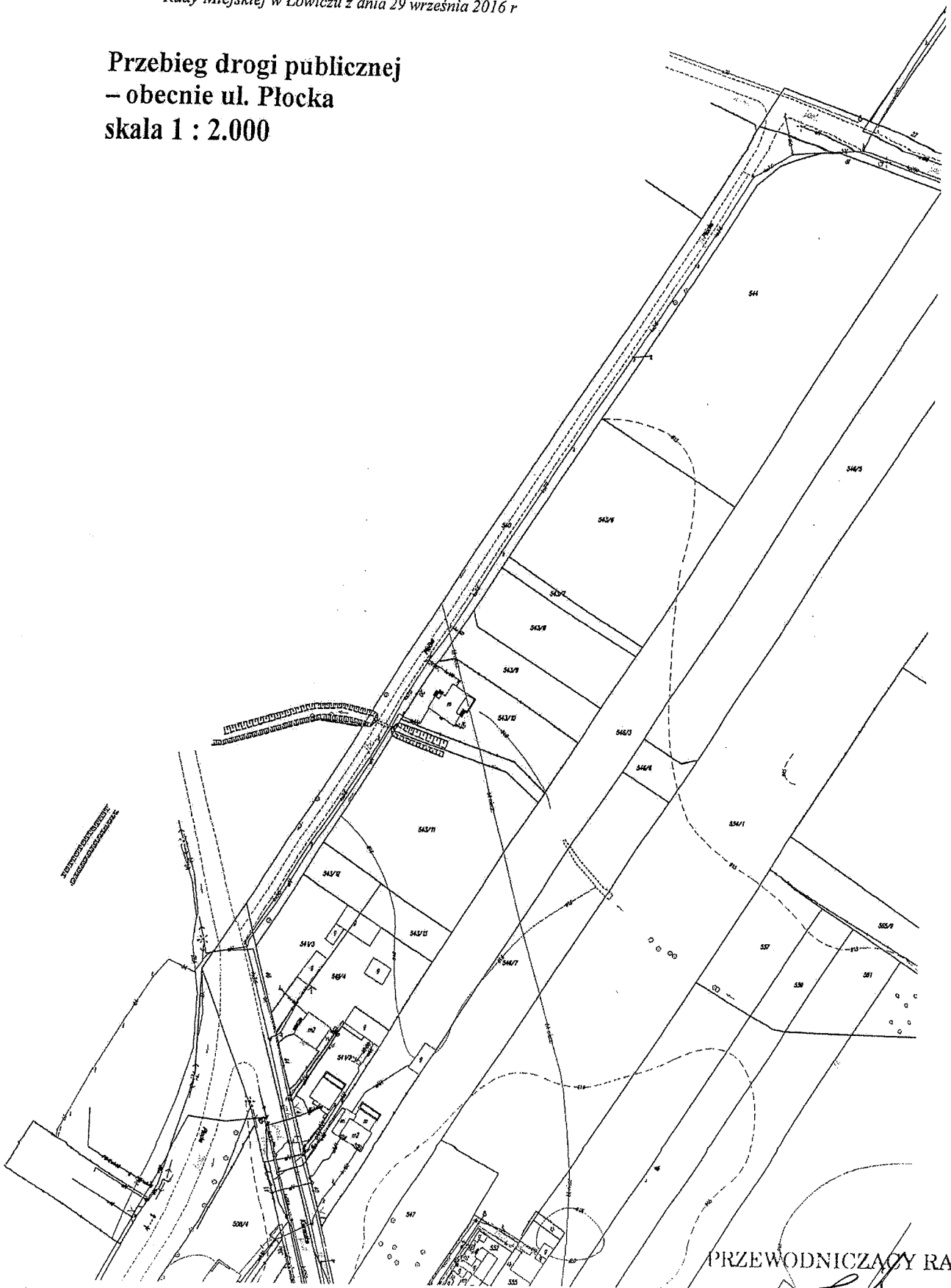


PRZEWODNICZĄCY RADY

Michał Trzoska

Załącznik Nr 5  
Do Uchwały Nr XXX/202/2016  
Rady Miejskiej w Łowiczu z dnia 29 września 2016 r

**Przebieg drogi publicznej  
– obecnie ul. Płocka  
skala 1 : 2.000**



PRZEWODNICZĄCY RADY

*Michał Trzoska*  
Michał Trzoska