

**UCHWAŁA NR XXVI/172/2016
RADY MIEJSKIEJ W ŁOWICZU
z dnia 14 czerwca 2016 roku**

**w sprawie określenia przystanków komunikacyjnych,
których właścicielem lub zarządzającym jest Gmina Miasto Łowicz,
udostępnionych dla operatorów i przewoźników
oraz warunków i zasad korzystania z tych obiektów**


Na podstawie art. 18 ust. 2 pkt 15, art. 40 ust. 2 pkt 4 i art. 41 ust. 1 ustawy z dnia 8 marca 1990 roku o samorządzie gminnym (Dz.U. z 2016 r. poz. 446) oraz art. 15 ust. 1 pkt 6 i ust. 2 ustawy z dnia 16 grudnia 2010 r. o publicznym transporcie zbiorowym (Dz. U. z 2015 r. poz. 1440, 1753 i 1890) uchwała, co następuje:

§ 1. 1. Określa się przystanki komunikacyjne, których właścicielem lub zarządzającym jest Gmina Miasto Łowicz udostępnione dla operatorów i przewoźników, zgodnie z wykazem stanowiącym załącznik nr 1 do uchwały.

2. Określa się warunki i zasady korzystania z przystanków komunikacyjnych, stanowiące załącznik nr 2 do uchwały.

§ 2. Wykonanie uchwały powierza się Burmistrzowi Miasta Łowicza.

§ 3. Uchwała wchodzi w życie po upływie 14 dni od ogłoszenia w Dzienniku Urzędowym Województwa Łódzkiego.



Przewodniczący Rady

Michał Trzoska

Uzasadnienie

Stosownie do zapisów ustawy z dnia 16 grudnia 2010 r. o publicznym transporcie zbiorowym m.in. na gminach ciążą obowiązki związane z przystankami. W celu wykonywania obowiązków nałożonych przez w/w ustawę burmistrz winien m.in. zinwentaryzować wszystkie przystanki położone na obszarze gminy. Jednocześnie należy określić warunki i zasady korzystania przez operatorów i przewoźników z przystanków komunikacyjnych, w tym ustalenie ewentualnych opłat za ich korzystanie.

Wobec powyższego przedkłada się uchwałę w sprawie określenia przystanków komunikacyjnych, których właścicielem lub zarządzającym jest Gmina Miasto Łowicz, udostępnionych dla operatorów i przewoźników oraz warunków i zasad korzystania z tych obiektów.

Przewodniczący Rady

Michał Trzoska

**Wykaz przystanków komunikacyjnych, których właścicielem
lub zarządzającym jest Gmina Miasto Łowicz**


L.p.	Nazwa przystanku	Liczba przystanków	Lokalizacja przystanku
1.	Łódzka – pętla	1	ul. Łódzka – droga krajowa, na wysokości ogródków działkowych Stowarzyszenia Ogrodowego RELAKS
2.	Łódzka	2	ul. Łódzka – droga krajowa, na wysokości posesji nr 19, 28, 53 i 90
3.	Jana Pawła II – rondo	2	ul. Jana Pawła II – droga powiatowa, na wysokości posesji nr 120 i 153/155
4.	Jana Pawła II	2	ul. Jana Pawła II – droga powiatowa, na wysokości posesji nr 94 i 131
5.	Jana Pawła II – ul. Radziecka, ul. Tuszewska	2	ul. Jana Pawła II – droga powiatowa, na wysokości posesji nr 36 i 67/69
6.	Jana Pawła II – szpital	2	ul. Jana Pawła II - droga powiatowa, w rejonie skrzyżowania z ul. Powstańców 1863 r.
7.	Powstańców 1863 r. – ul. Katarzynów, ul. Gen. Wł. Sikorskiego	2	ul. Powstańców 1863 r. – droga gminna, w rejonie skrzyżowania z ul. Katarzynów i ul. Gen. Wł. Sikorskiego
8.	Powstańców 1863 r.	2	ul. Powstańców 1863 r. – droga gminna, na wysokości posesji nr 12 i 35
9.	Dworzec PKP Przedmieście	2	ul. Kaliska – droga gminna, w rejonie Dworca PKP Przedmieście i na wysokości posesji nr 85
10.	Czajki – pętla	1	ul. Czajki – droga gminna, w rejonie budynków mieszkalnych wielorodzinnych
11.	Kaliska – ZEC	2	ul. Kaliska – droga gminna, w rejonie Zakładu Energetyki Ciepłej w Łowiczu (posesja nr 22) i na wysokości posesji nr 13
12.	Starzyńskiego	2	ul. Starzyńskiego – droga gminna, w rejonie skrzyżowania z ul. Kaliską

13.	Gen. Wł. Sikorskiego	2	ul. Gen. Wł. Sikorskiego – droga gminna, na wysokości os. Noakowskiego i ul. Starzyńskiego przy budynku nr 1
14.	Al. Sienkiewicza	2	Al. H. Sienkiewicza – droga gminna, na wysokości posesji nr 3 i 34
15.	Dworzec PKS	1	ul. 3-go Maja – przy dworcu PKS
16.	Dworzec PKP Główny	1	ul. Dworcowa – droga gminna, w rejonie Dworca PKP Łowicz Główny
17.	Mostowa	2	ul. Mostowa – droga gminna, na wysokości posesji nr 4 i przy Ogrodzie Saskim
18.	Mostowa – Zakład Energetyczny (przystanek na żądanie)	1	ul. Mostowa – droga gminna, na wysokości posesji nr 30 tj. przy Zakładzie Energetycznym
19.	Armii Krajowej – ZUK	2	ul. Armii Krajowej – droga powiatowa, przy Zakładzie Usług Komunalnych w Łowiczu
20.	Chełmońskiego – mleczarnia	2	ul. Chełmońskiego – droga gminna, w rejonie skrzyżowania z ul. Przemysławą
21.	Armii Krajowej – Poznańska	2	ul. Armii Krajowej – droga powiatowa, w rejonie skrzyżowania z ul. Poznańską, tj. na wysokości posesji nr 16a i 29
22.	Armii Krajowej	2	ul. Armii Krajowej – droga powiatowa, na wysokości posesji nr 43j i 50a
23.	Armii Krajowej – Opakomet	2	ul. Armii Krajowej – droga powiatowa, na wysokości posesji nr 61 i 94
24.	Warszawska – pętla	2	ul. Warszawska – droga krajowa, na wysokości posesji nr 89 i 92
25.	Warszawska	1	ul. Warszawska – droga krajowa, na wysokości posesji nr 58/60
26.	Warszawska – Nadburzańska	2	ul. Warszawska – droga krajowa, na wysokości posesji nr 34 i 47
27.	Warszawska – os. M. Konopnickiej	2	ul. Warszawska – droga krajowa, w rejonie os. M. Konopnickiej i na wysokości posesji nr 5
28.	Bolimowska	2	ul. Bolimowska – droga krajowa, w rejonie skrzyżowania z ul. Żwirki i Wigury, tj. na wysokości posesji nr 37 i 38
29.	Bolimowska – Filtrowa	2	ul. Bolimowska – droga krajowa, w rejonie skrzyżowania z ul. Filtrową, tj. na wysokości posesji nr 56 i 67

30.	Nadbzurzańska – Warszawska	2	ul. Warszawska – droga gminna, w rejonie skrzyżowania z ul. Warszawską, tj. na wysokości posesji nr 42 i 49a
31.	Nadbzurzańska	2	ul. Nadbzurzańska – droga gminna, w rejonie skrzyżowania z ul. Sochaczewską, tj. na wysokości posesji nr 21
32.	Nadbzurzańska – przejazd	2	ul. Nadbzurzańska – droga gminna, w rejonie skrzyżowania z ul. Armii Krajowej i przejazdu kolejowego
33.	Kurkowa	2	ul. Kurkowa – droga gminna, w rejonie skrzyżowania z ul. Gen. Wł. Sikorskiego
34.	Wojska Polskiego	2	ul. Wojska Polskiego – droga gminna, w rejonie skrzyżowania z ul. Stanisławskiego, tj. na wysokości os. Dąbrowskiego,
35.	Ułańska	2	ul. Ułańska – droga gminna, w rejonie ronda przy ul. Wojska Polskiego i ul. A. Mickiewicza
36.	Topolowa – OSiR	2	ul. Topolowa – droga gminna, na wysokości posesji nr 2 (OSiR) i 5
37.	Topolowa – MCHiRZ	1	ul. Topolowa – droga gminna, na wysokości posesji nr 49 (MCHiRZ) i os. Bratkowice przy budynku nr 1
38.	Mickiewicza – Piaskowa	1	ul. A. Mickiewicza – droga gminna, na przedłużeniu ul. Piaskowej
39.	Tuszeńska – cmentarz	1	ul. Tuszeńska – droga gminna, w rejonie skrzyżowania z ul. Topolową tj. na wysokości cmentarza
40.	Tuszeńska – os. Bratkowice, market	2	ul. Tuszeńska – droga gminna, na wysokości os. Bratkowice i marketu
41.	Tuszeńska – pętla	1	ul. Tuszeńska – droga gminna, na wysokości os. Bratkowice bud. 42
42.	Zagórska	1	ul. Zagórska – droga gminna, na wysokości posesji nr 6/8
43.	Sadowa	1	ul. Sadowa – droga gminna, w rejonie skrzyżowania z ul. Łęczycką
44.	Łęczycka – cmentarz	2	ul. Łęczycka – droga wojewódzka, na wysokości posesji nr 96 (cmentarz) i 97a
45.	Łęczycka – Sobocka	1	ul. Łęczycka – droga wojewódzka, w rejonie skrzyżowania z ul. Sobocką, tj. na wysokości posesji nr 57

46.	Łęczycka	1	ul. Łęczycka – droga wojewódzka, na wysokości posesji nr 11
47.	Katarzynów – Las Miejski	2	ul. Katarzynów – droga gminna, na wysokości posesji nr 89 i 106
48.	Katarzynów – przejazd kolejowy	2	ul. Katarzynów – droga gminna, w rejonie przejazdu kolejowego, tj. na wysokości posesji nr 51 i 52
49.	Katarzynów – Radziecka	2	ul. Katarzynów – droga gminna, w rejonie skrzyżowania z ul. Radziecką, tj. na wysokości posesji nr 19 i 38
50.	Katarzynów – Powstańców 1863 r.	2	ul. Katarzynów – droga gminna, w rejonie skrzyżowania z ul. Powstańców 1863r., tj. na wysokości posesji nr 6/8 i parkingu
51.	Długa	2	ul. Długa – droga gminna, na wysokości posesji nr 22 i 27
52.	Blich – Zamkowa	2	ul. Blich – droga gminna, w rejonie skrzyżowania z ul. Zamkową, tj. na wysokości posesji nr 19 i 28
53.	Blich – szkoła	2	ul. Blich – droga gminna, na wysokości posesji nr 10
54.	Kiernozka – Strzelecka	2	ul. Kiernozka – droga gminna, w rejonie skrzyżowania z ul. Strzelecką, tj. na wysokości posesji nr 3 i 8
55.	Kiernozka – Płocka	2	ul. Kiernozka – droga gminna, w rejonie skrzyżowania z ul. Płocką, tj. na wysokości posesji nr 36/38 i 41

PRZEWODNICZĄCY RADY


Michał Trzoska

**Warunki i zasady korzystania z przystanków komunikacyjnych,
których właścicielem lub zarządzającym jest Gmina Miasto Łowicz**

§ 1. 1. Z przystanków komunikacyjnych korzystać mogą wyłącznie operatorzy i przewoźnicy wykonujący usługi z zakresu publicznego transportu zbiorowego.

2. Warunkiem niezbędnym do korzystania z przystanków komunikacyjnych jest posiadanie zgody właściciela lub zarządzającego.

3. W celu uzyskania zgody, o której mowa w ust. 2, należy złożyć stosowny wniosek w Urzędzie Miejskim w Łowiczu, do którego należy dołączyć:

- 1) projekt proponowanego rozkładu jazdy,
- 2) przebieg linii komunikacyjnej wraz z oznaczonymi przystankami określonymi w załączonym projekcie proponowanego rozkładu jazdy.

§ 2. Ustala się następujące warunki korzystania z przystanków komunikacyjnych:

- 1) operatorzy i przewoźnicy mają prawo zatrzymywać się na przystankach komunikacyjnych w celu umożliwienia pasażerom wsiadania i wysiadania,
- 2) zabrania się zatrzymywania pojazdów na przystankach komunikacyjnych w innym celu niż opisany w pkt 1, w szczególności oczekiwania na pasażerów,
- 3) dopuszcza się możliwość postojów wynikających z rozkładów jazdy jedynie na pętlach autobusowych oraz przystankach komunikacyjnych krańcowych,
- 4) zabrania się na terenie przystanków komunikacyjnych bez zgody właściciela rozmieszczania plakatów, ogłoszeń, rozkładów jazdy oraz prowadzenia innej działalności niż przewóz osób,
- 5) operatorzy i przewoźnicy zobowiązani są do korzystania z przystanków komunikacyjnych w sposób umożliwiający innym operatorom i przewoźnikom korzystanie z nich na równych prawach.

§ 3. Operatorzy i przewoźnicy zobowiązani są do przestrzegania następujących zasad korzystania z przystanków komunikacyjnych:


- 1) zatrzymywania się pojazdów na przystankach komunikacyjnych w sposób zgodny z przepisami ustawy z dnia 20 czerwca 1997 r. Prawo o ruchu drogowym (Dz. U. z 2012 r. poz. 1137 z późn. zm.),
- 2) ograniczania czasu zatrzymywania się pojazdów na przystankach komunikacyjnych przelotowych do czasu zapewniającego wsiadanie i wysiadanie pasażerów oraz pobranie należności za przejazd, nie dotyczy to przystanków komunikacyjnych krańcowych,
- 3) podawania do publicznej wiadomości rozkładów jazdy, poprzez umieszczenie stosownej informacji na przystankach komunikacyjnych, zgodnie z ustawą z dnia 15 listopada 1984 r. Prawo przewozowe (Dz. U. z 2015 r. poz. 915),
- 4) wykonywania usług przewozowych zgodnie z uzgodnionym rozkładem jazdy.

§ 4. W przypadku nie stosowania się operatorów i przewoźników do warunków i zasad korzystania z przystanków komunikacyjnych zgoda, o której mowa w § 1 ust. 2 może być cofnięta.

§ 5. 1. W przypadku prowadzenia robót drogowych, usuwania awarii, organizacji objazdów i innych sytuacji wymuszających zmiany tras komunikacyjnych, Gmina Miasto Łowicz może ustanawiać tymczasowe przystanki komunikacyjne dla operatorów i przewoźników.

2. W sytuacji, o której mowa w ust. 1, warunki i zasady korzystania z przystanków komunikacyjnych, stosuje się odpowiednio.

PRZEWODNICZACY RADY


Michał Trzoska